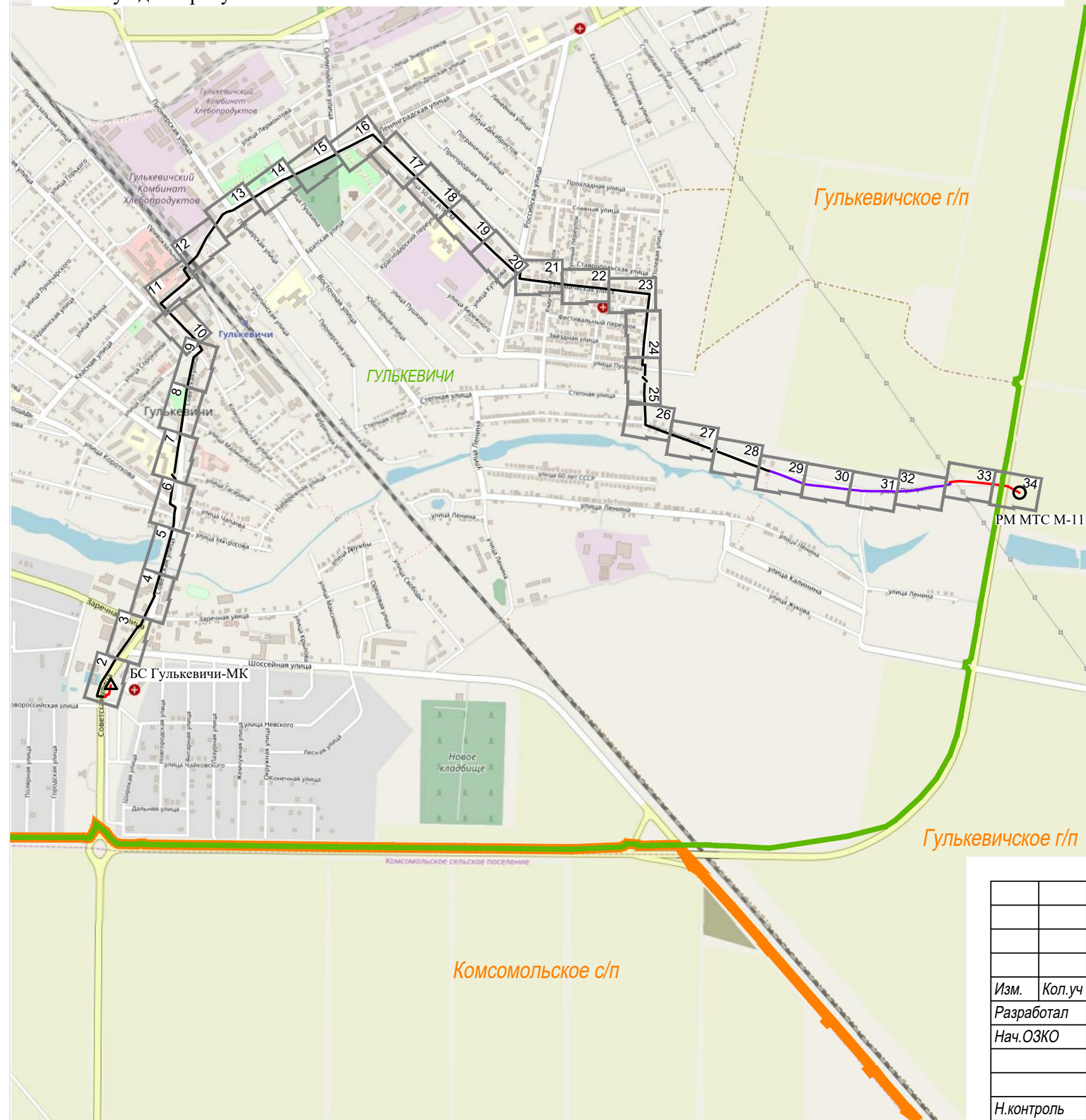


**Примечания:**

1. Линейные объекты, подлежащие переносу (переустройству) из зоны планируемого размещения Объекта, отсутствуют. Границы зон планируемого размещения линейных объектов, подлежащих переносу (переустройству) из зоны планируемого размещения Объекта, не установлены
2. Границы зон планируемого размещения объектов капитального строительства, установленные ранее утверждённой документацией по планировке территории, отсутствуют
3. Изъятие земельных участков и (или) частей земельных участков для государственных и муниципальных нужд не требуется



**УСЛОВНЫЕ ОБОЗНАЧЕНИЯ:**

- Ось проектируемого линейного объекта
- Ось проектируемого линейного объекта в существующей канализации
- Ось проектируемого линейного объекта на существующих опорах
- Граница территории, в отношении которой осуществляется подготовка проекта планировки
- Граница зоны планируемого размещения линейного объекта
- Граница поселений
- Граница населенных пунктов
- Граница кадастровых кварталов
- 23:50:0106038 - Кадастровый номер кадастрового квартала
- Границы земельных участков, учтенных в ЕГРН
- Обозначение и номера характерных точек земельных участков, учтенных в ЕГРН
- Кадастровый номер земельных участков, учтенных в ЕГРН
- Существующая базовая станция
- Разветвительная муфта
- Государственная форма собственности
- Муниципальная форма собственности
- Частная форма собственности
- Земли населенных пунктов
- Земли сельскохозяйственного назначения
- Земли промышленности, энергетики, транспорта, связи, радиовещания, телевидения, информатики, землям обеспечения космической деятельности, землям обороны, безопасности и землям иного специального назначения

Согласовано

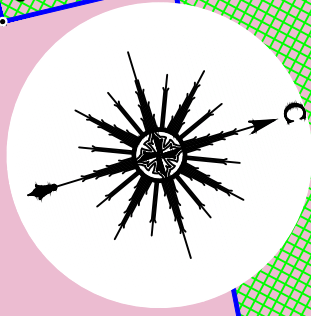
Взам. инв. N

Подпись

Инв. N подл.

						ДПТ-1451/2019_МФ-03-ППТМО-ГЧ-ПР2			
						"Волоконно-оптическая линия связи "Оптическая перемычка БС Гулькевичи-МК – Муфта МТС – М11-MLS-02-02"			
Изм.	Кол.уч	Лист	N док.	Подпись	Дата	Материалы по обоснованию проекта планировки территории. Графическая часть.	Стадия	Лист	Листов
Разработал	Запорощенко			<i>[Signature]</i>	09.19		ППТ	1	34
Нач.ОЗКО	Бражинская С.Ю.			<i>[Signature]</i>	09.19				
Н.контроль	Запорощенко			<i>[Signature]</i>	09.19	Схема использования территории в период подготовки проекта планировки территории. Схема расположения листов. Условные обозначения.		ООО "ЗСК "Фолиант" г. Новокубанск, 2019 год	

302



23:06:1902128:16

23:06:1902128:75

г. Гулькевичи

:76

23:06:0000000:757

23:06:0000000:660

:260

:36

23:06:1902200:9

:177

Согласовано

Взам. инв. N

Подпись

И/инв. N подл.

ДПТ-1451/2019\_МФ-01-ППТМО-ГЧ-ПР2

"Волоконно-оптическая линия связи "Оптическая перемычка  
БС Гулькевичи-МК – Муфта МТС – М11-MLS-02-02"

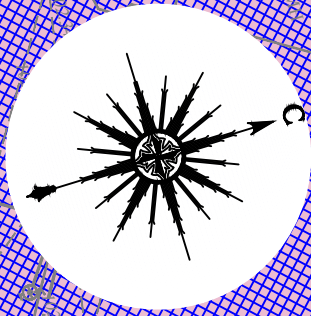
Изм.	Кол.уч	Лист	N док.	Подпись	Дата
Разработал	Запорощенко			<i>[Signature]</i>	09.19
Нач.ОЗКО	Брагинская			<i>[Signature]</i>	09.19
Н.контроль	Запорощенко			<i>[Signature]</i>	09.19

Материалы по обоснованию проекта планировки  
территории. Графическая часть.

Стадия	Лист	Листов
ППТ	2	34

Схема использования территории в период  
подготовки проекта планировки территории.  
Масштаб: 1:500

ООО "ЗСК "Фолиант"  
г. Новокубанск, 2019 год



23:06:1902128:76

23:06:1902128:47

23:06:1902128:50

23:06:1902128:46

23:06:1902128:49

23:06:0000000:757

:26

:9

:35

:41

г. Гулькевичи

Изм.	Кол.уч	Лист	№ док.	Подпись	Дата

Схема использования территории в период  
подготовки проекта планировки территории.  
Масштаб: 1:500

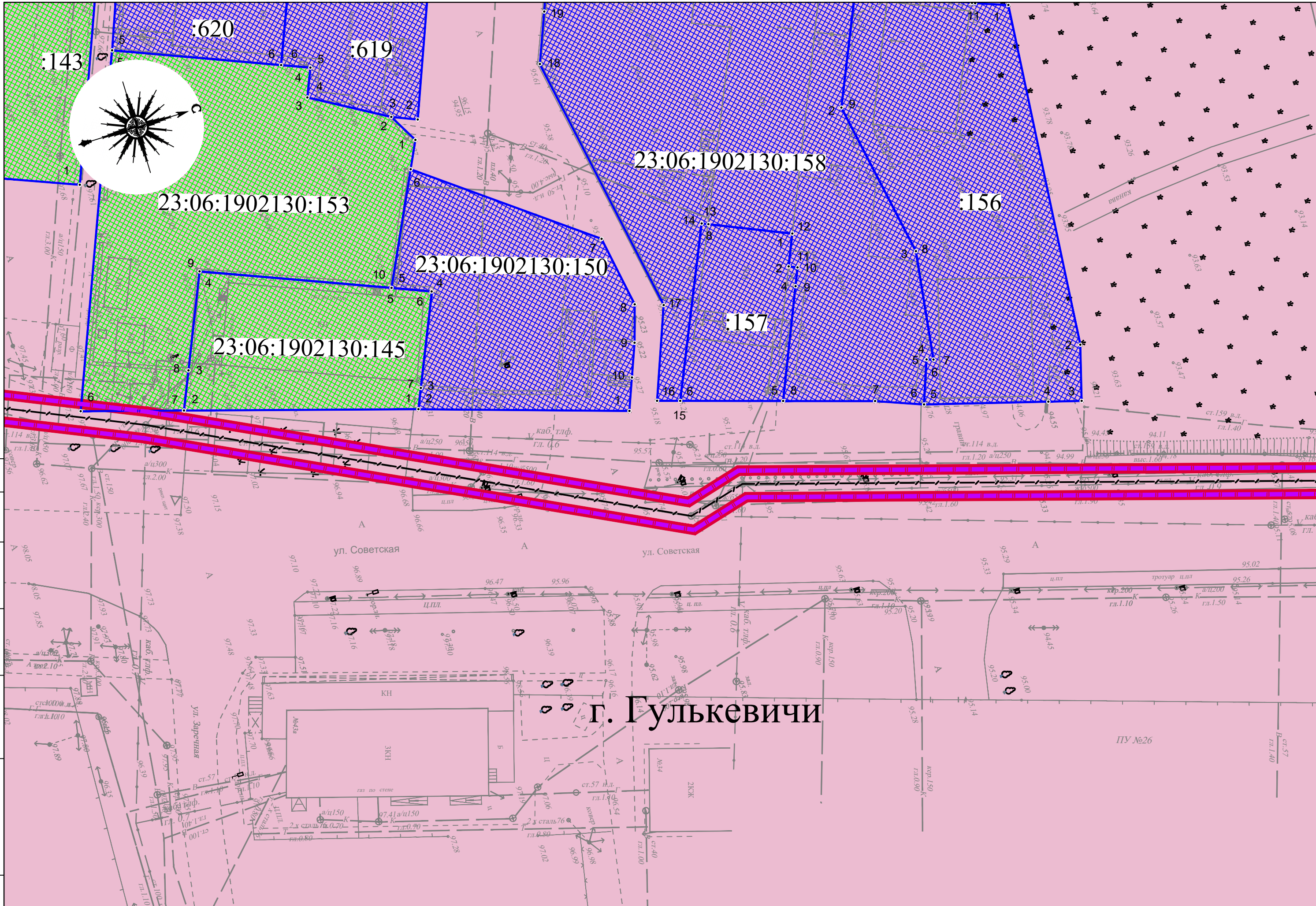
Лист	Листов
3	34

Согласовано

Взам. инв. №

Подпись

И/№, № подл.



Согласовано	
Взам. инв. N	
Подпись	
И/вз. N подл.	

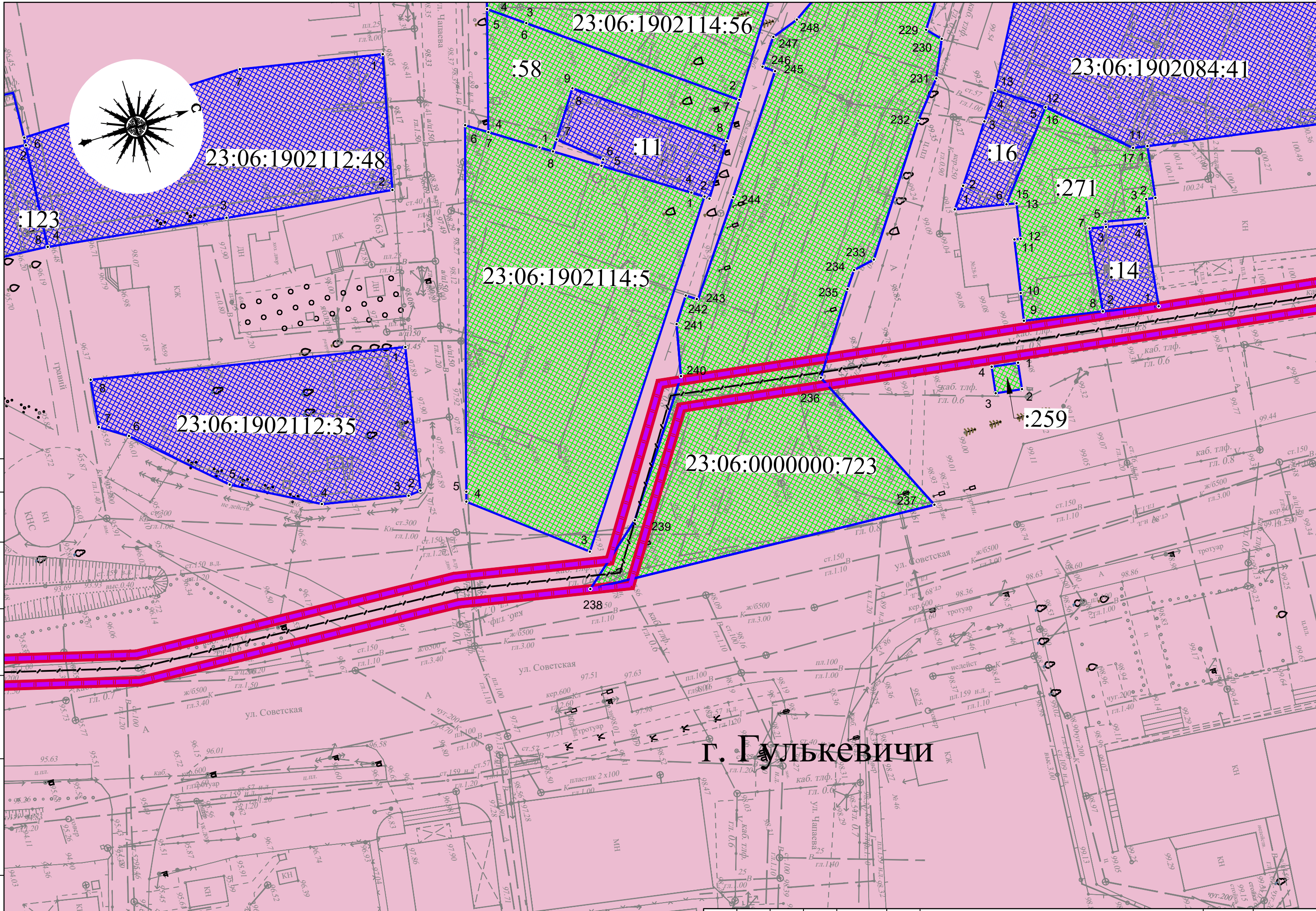
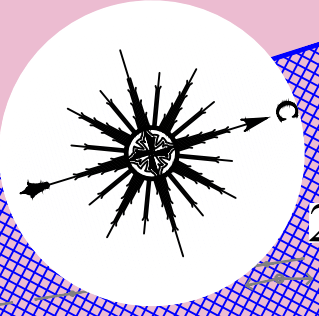
г. Гулькевичи

Изм.	Кол.уч	Лист	N док.	Подпись	Дата

Схема использования территории в период подготовки проекта планировки территории.  
 Масштаб: 1:500

Лист	Листов
4	34





# Г. Гулькевичи

23:06:1902112:48

23:06:1902114:56

23:06:1902084:41

123

11

16

271

14

23:06:1902114:5

23:06:1902112:35

23:06:0000000:723

259

238

Согласовано

Взам. инв. N

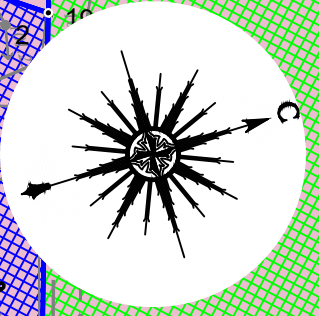
Подпись

И/инв. N подл.

Изм.	Кол.уч	Лист	N док.	Подпись	Дата

Схема использования территории в период  
подготовки проекта планировки территории.  
Масштаб: 1:500

Лист	Листов
6	34



23:06:1902084:32

23:06:1902084:264

41

36

38:13

г. Гулькевичи

Согласовано

Взам. инв. N

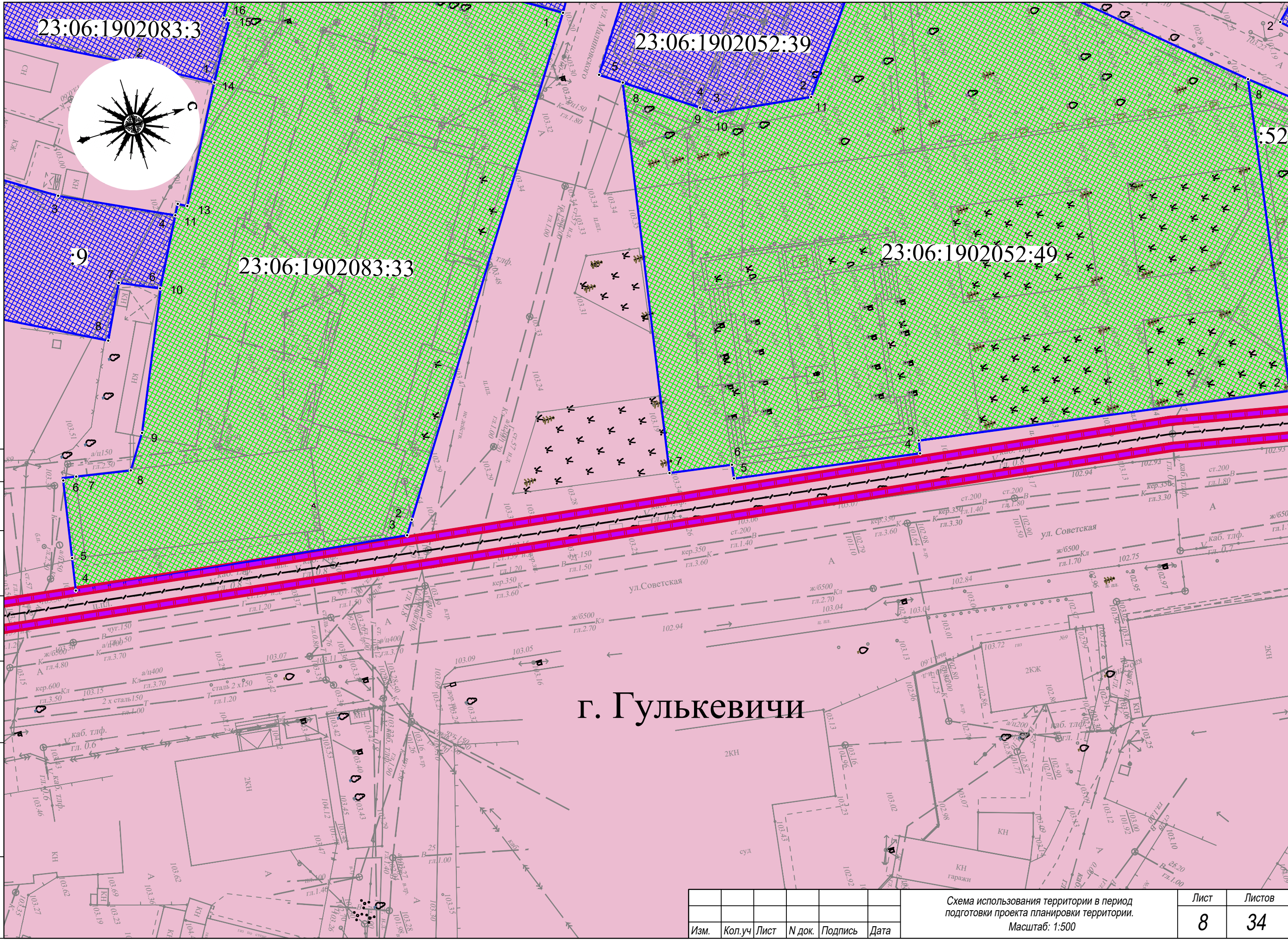
Подпись

И/инв. N подл.

Изм.	Кол.уч	Лист	N док.	Подпись	Дата

Схема использования территории в период  
подготовки проекта планировки территории.  
Масштаб: 1:500

Лист	Листов
7	34



# г. Гулькевичи

Согласовано	
Взам. инв. N	
Подпись	
И/в. N подл.	

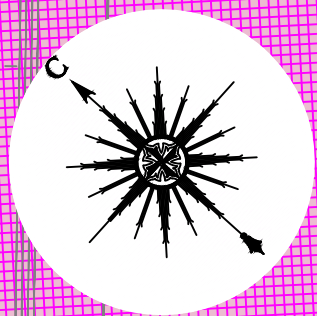
Изм.	Кол.уч	Лист	N док.	Подпись	Дата

Схема использования территории в период подготовки проекта планировки территории.  
Масштаб: 1:500

Лист	Листов
8	34







23:06:1902038:58

23:06:1902038:5

12

24

23

23

3

23:06:1902052:83

23:06:1902052:83

г. Гулькевичи

ул. Комсомольская

ул. Комсомольская

ул. Комсомольская

Согласовано

Взам. инв. N

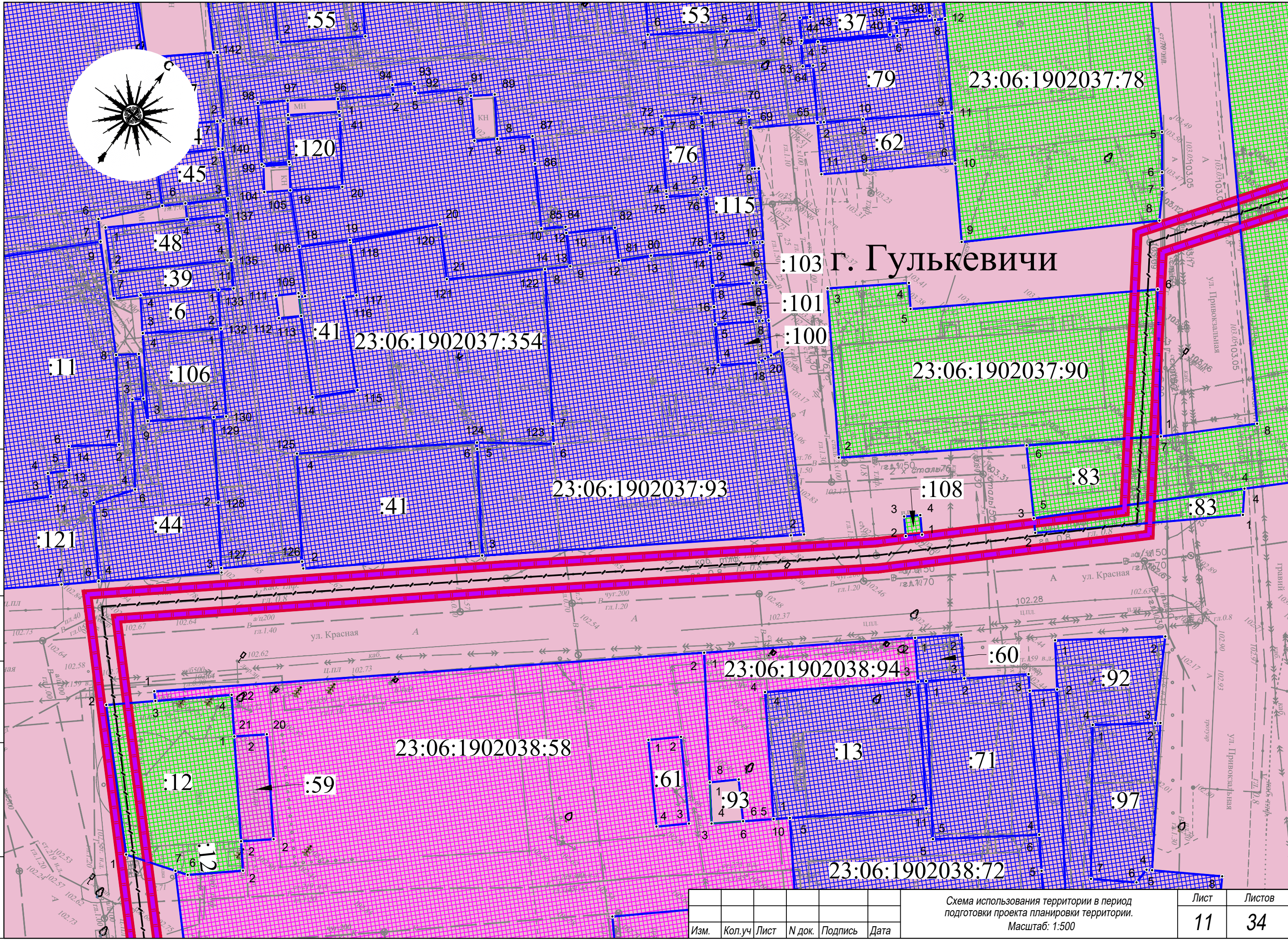
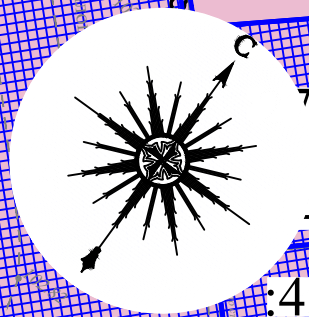
Подпись

И/инв. N подл.

Изм.	Кол.уч	Лист	N док.	Подпись	Дата

Схема использования территории в период  
подготовки проекта планировки территории.  
Масштаб: 1:500

Лист	Листов
10	34



# г. Гулькевичи

23:06:1902037:78

23:06:1902037:354

23:06:1902037:93

23:06:1902037:90

23:06:1902038:58

23:06:1902038:94

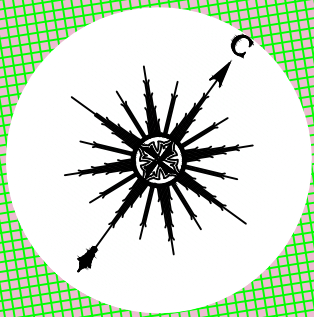
23:06:1902038:72

Согласовано	
Взам. инв. N	
Подпись	
И/в. N подл.	

Изм.	Кол.уч	Лист	N док.	Подпись	Дата

Схема использования территории в период подготовки проекта планировки территории.  
Масштаб: 1:500

Лист	Листов
11	34



23:06:0000000:83

23:06:1902255:1

г. Гулькевичи

:34

:280

:281

:52

:83

23:06:0000000:83

Согласовано

Взам. инв. N

Подпись

Инв. N подл.

Схема использования территории в период подготовки проекта планировки территории.  
Масштаб: 1:500

Лист

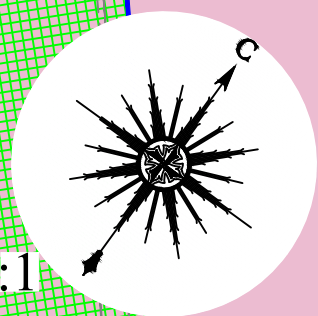
Листов

12

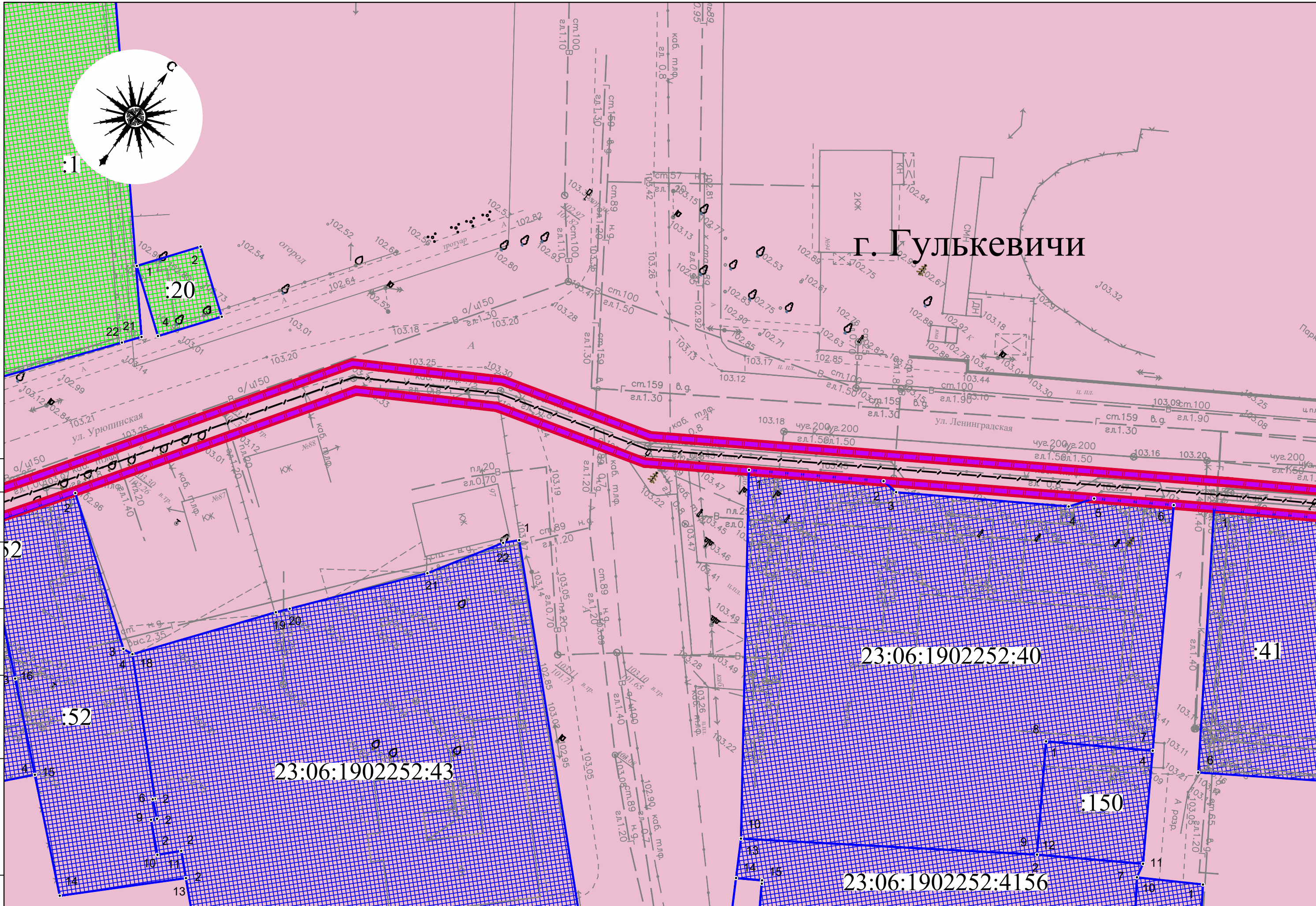
34

Лист формата А3

Изм. Кол.уч Лист N док. Подпись Дата



# г. Гулькевичи



52

23:06:1902252:43

23:06:1902252:40

23:06:1902252:41


23:06:1902252:4156

Согласовано	
Взам. инв. N	
Подпись	
Инв. N подл.	

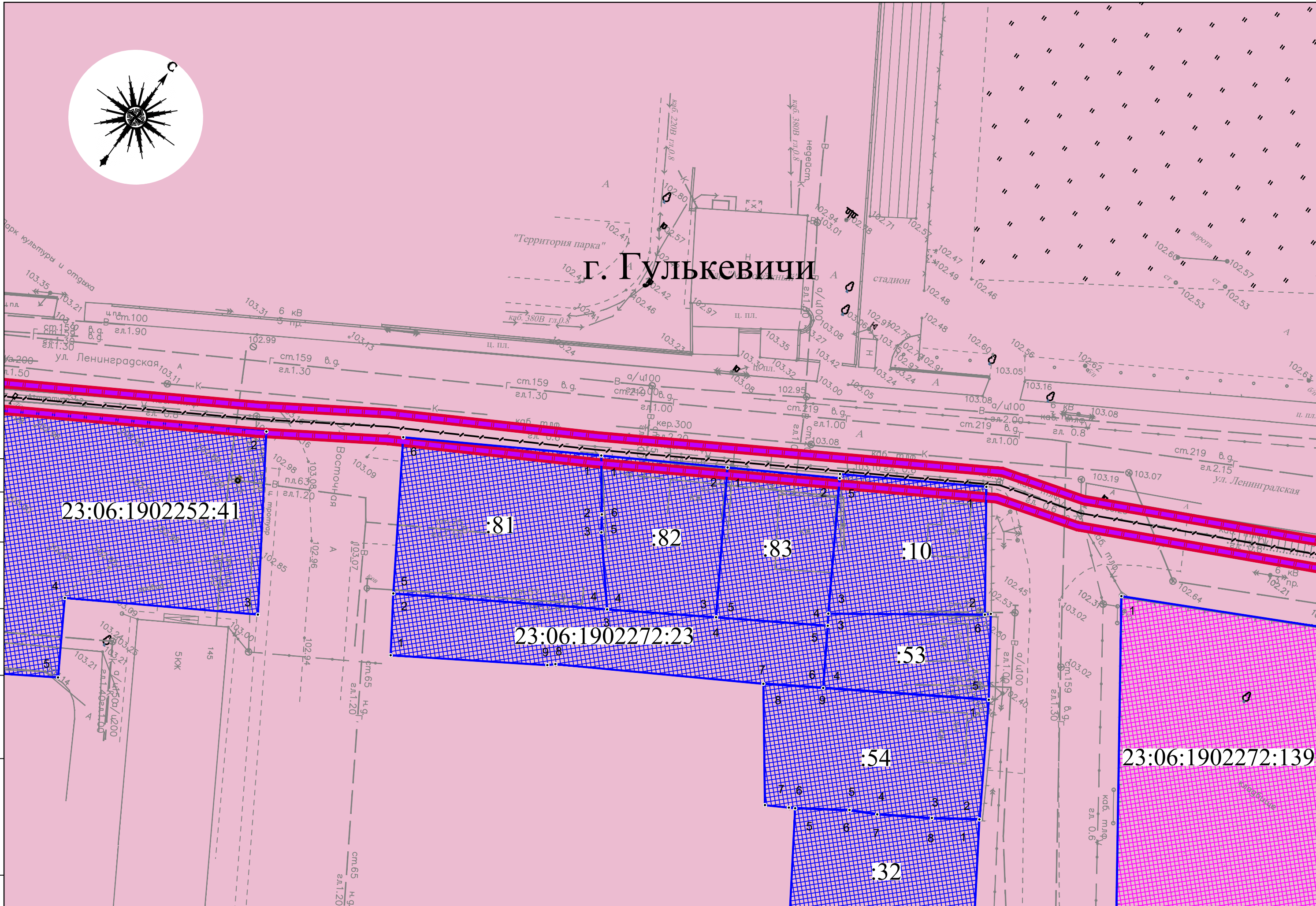
Изм.	Кол.уч	Лист	N док.	Подпись	Дата

Схема использования территории в период подготовки проекта планировки территории.  
Масштаб: 1:500

Лист	Листов
13	34



# г. Гулькевичи



23:06:1902252:41

:81

:82

:83

:10

23:06:1902272:23

:53

:54

:32

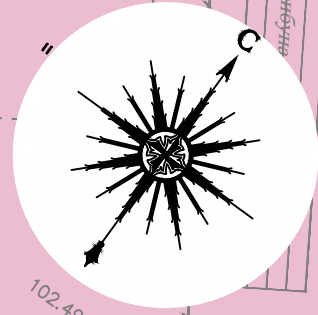
23:06:1902272:139

Согласовано	
И/инв. N подл.	Взам. инв. N
Подпись	

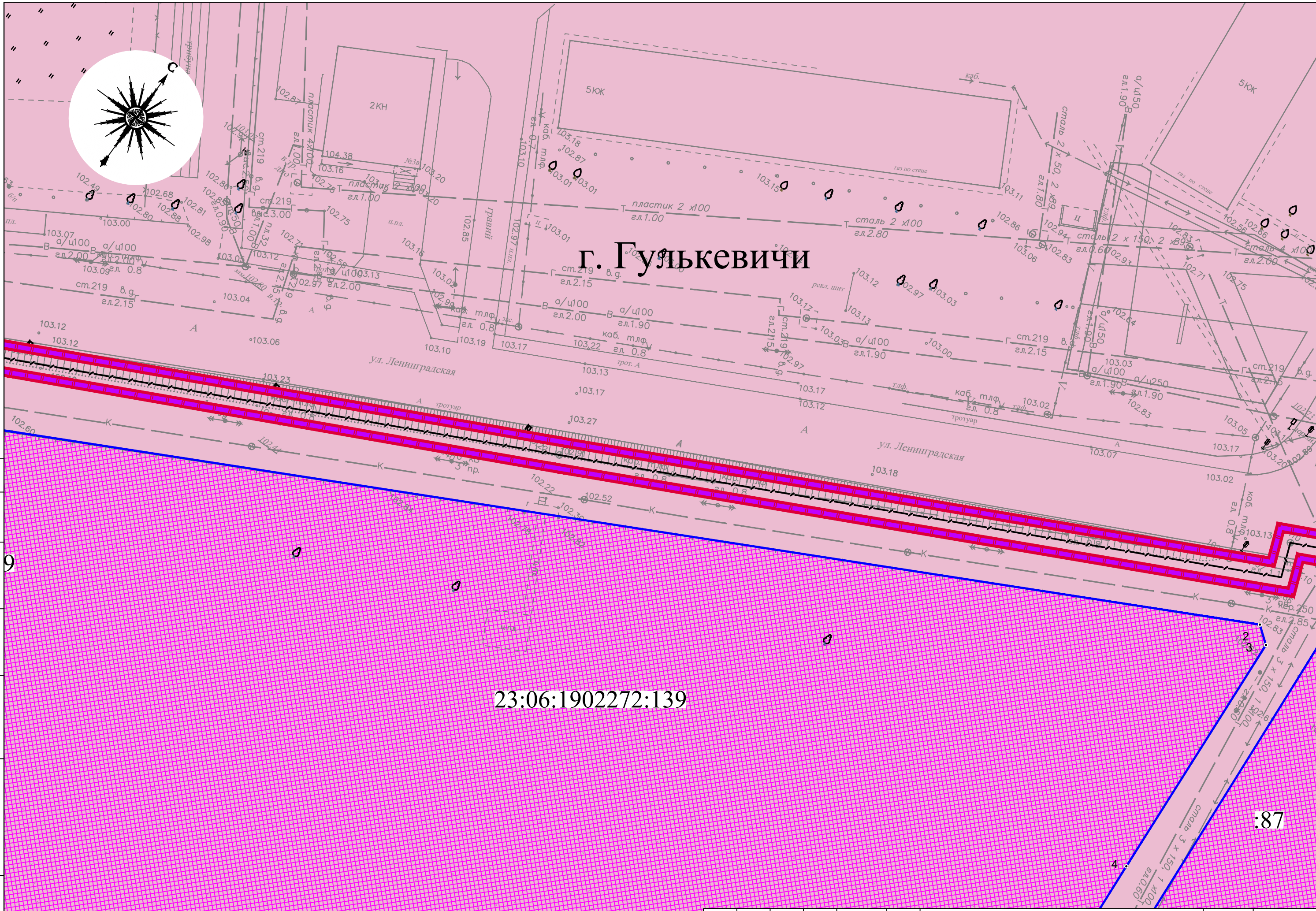
Изм.	Кол.уч	Лист	N док.	Подпись	Дата
------	--------	------	--------	---------	------

Схема использования территории в период подготовки проекта планировки территории.  
Масштаб: 1:500

Лист	Листов
14	34



# г. Гулькевичи



23:06:1902272:139

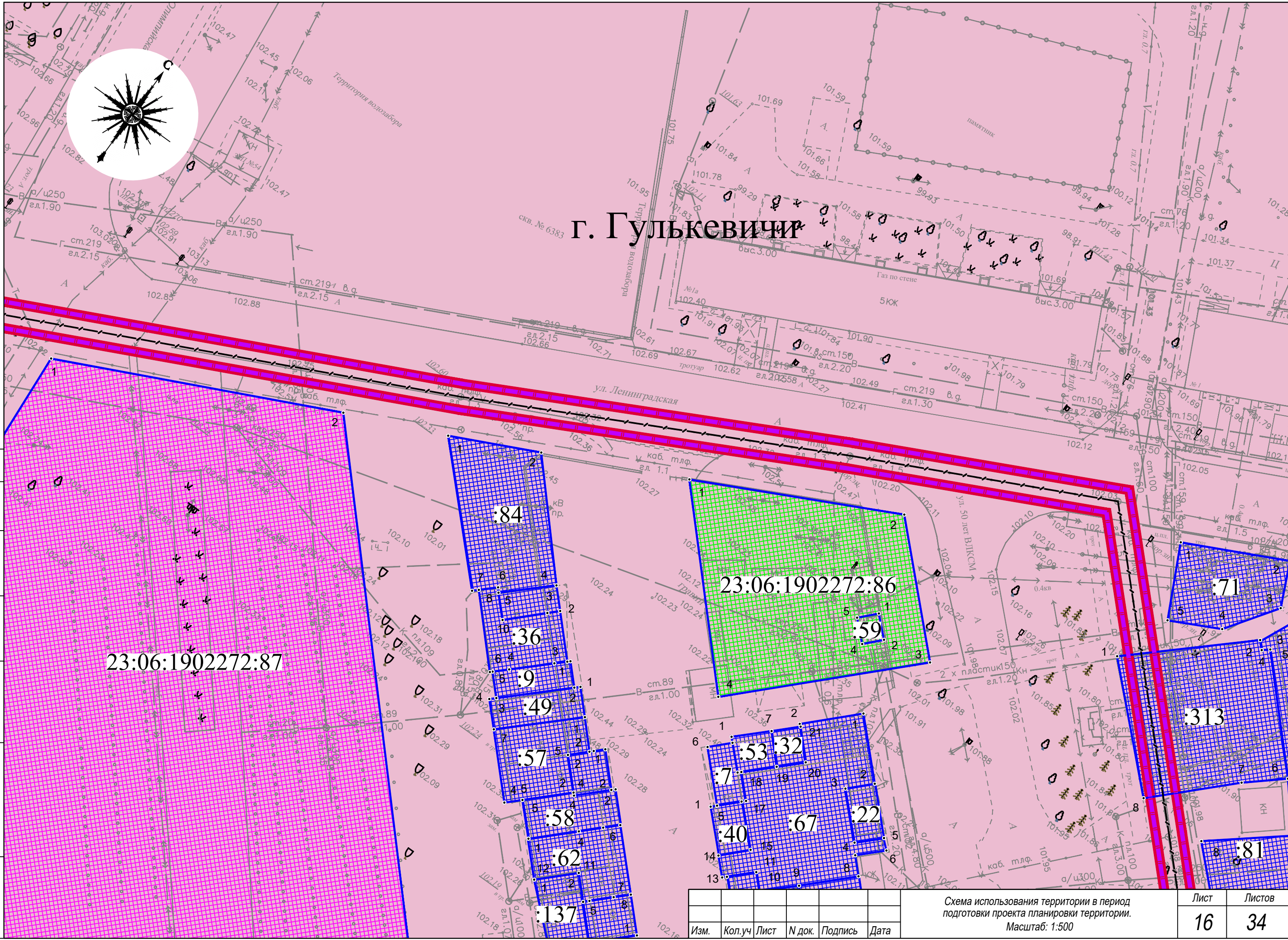
:87

Согласовано					
И/инв. N подл.					
Подпись					
Взам. инв. N					
9					

Изм.	Кол.уч	Лист	N док.	Подпись	Дата

Схема использования территории в период  
подготовки проекта планировки территории.  
Масштаб: 1:500

Лист	Листов
15	34



# г. Гулькевичи

23:06:1902272:87

23:06:1902272:86

:313

:81

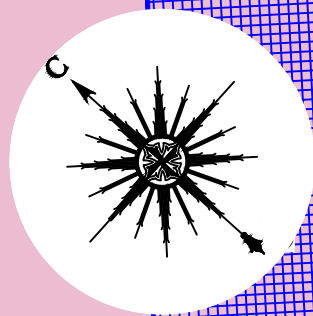
Согласовано	
И/вз. И/вз. N	
Подпись	
И/вз. N подл.	

Изм.	Кол.уч	Лист	N док.	Подпись	Дата

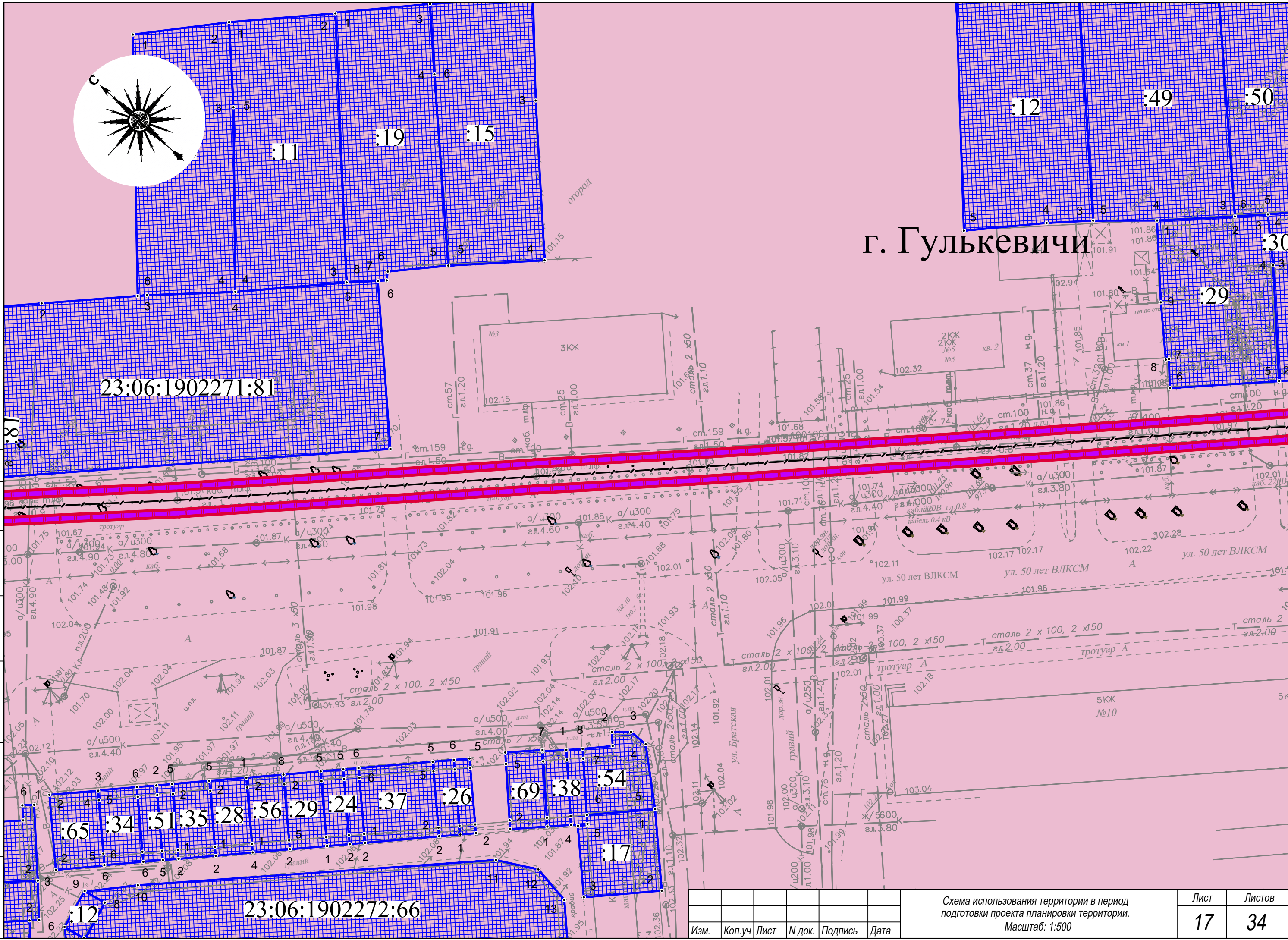
Схема использования территории в период подготовки проекта планировки территории.  
Масштаб: 1:500

Лист	Листов
16	34





# г. Гулькевичи



Согласовано

Взам. инв. N

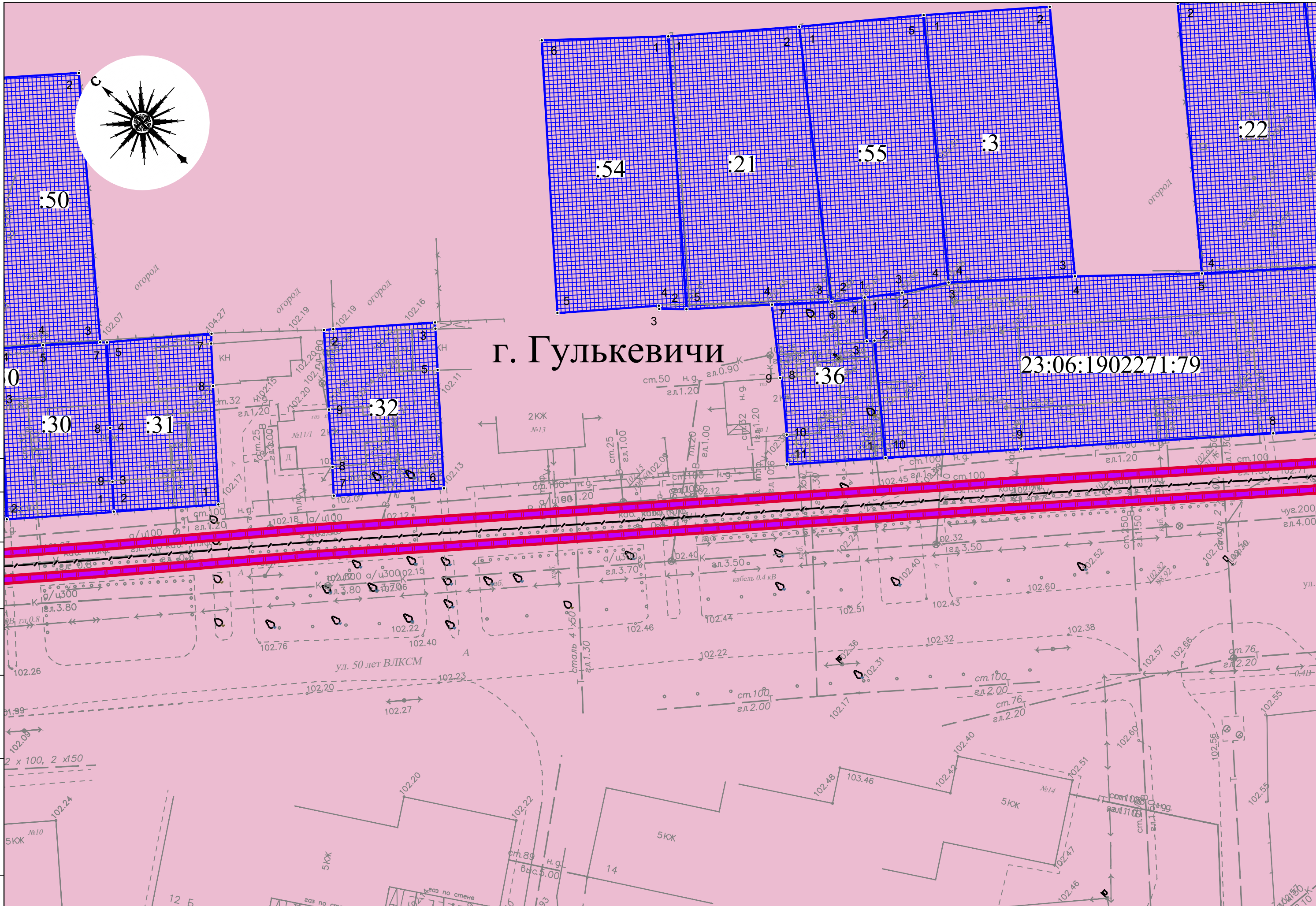
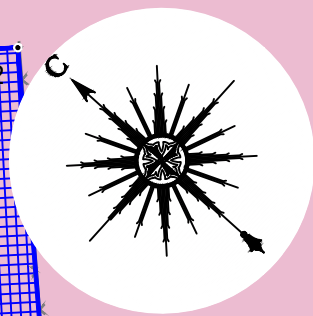
Подпись

И/инв. N подл.

Изм.	Кол.уч	Лист	N док.	Подпись	Дата

Схема использования территории в период подготовки проекта планировки территории.  
Масштаб: 1:500

Лист	Листов
17	34



# г. Гулькевичи

23:06:1902271:79

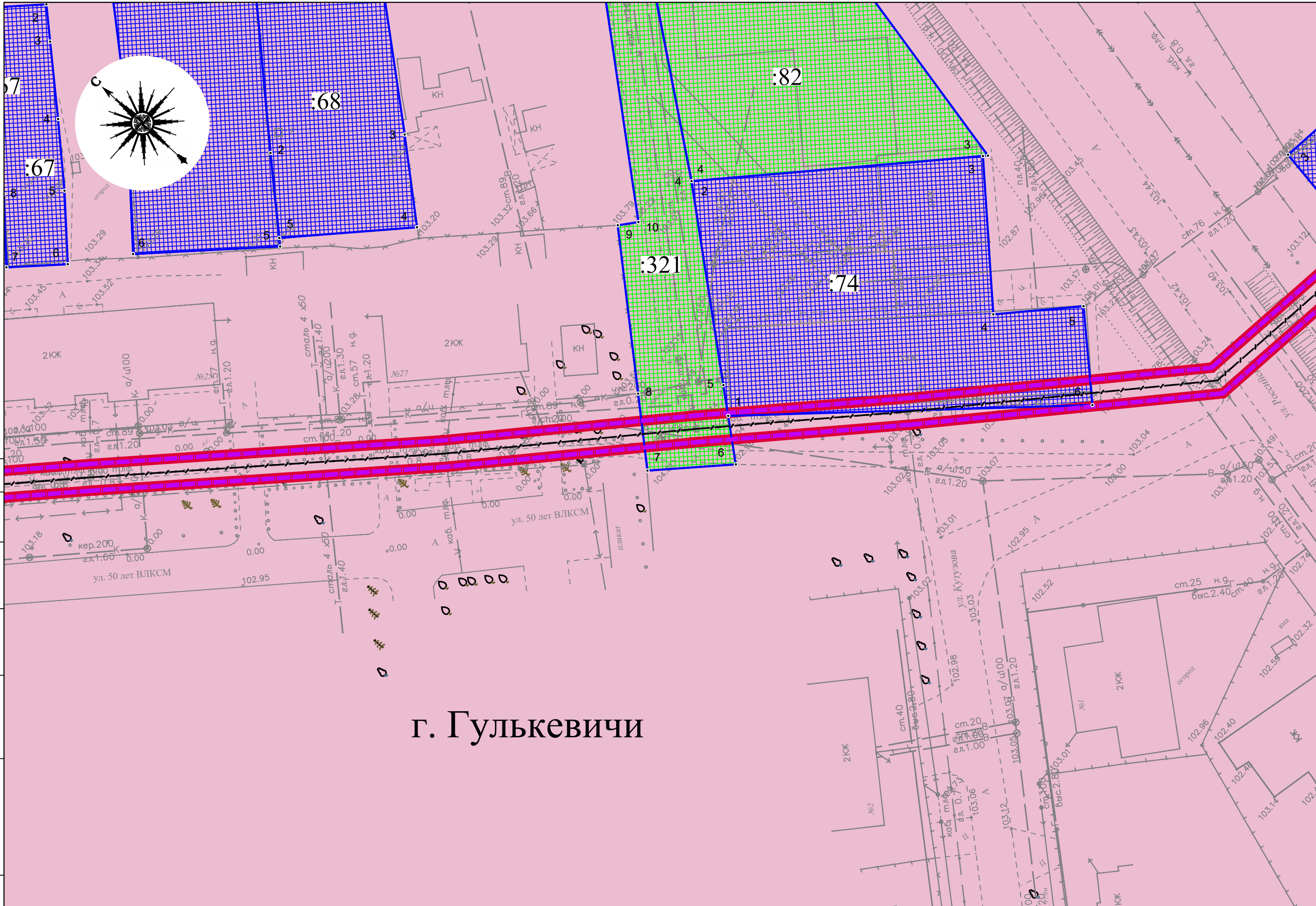
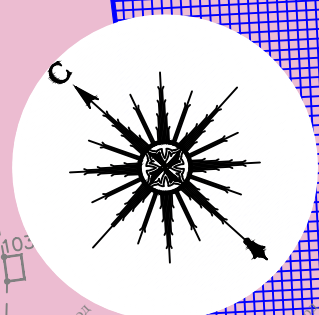
Согласовано	
И/вз. И/вз. Н	
Подпись	
И/вз. И/вз. Н	

Изм.	Кол.уч	Лист	№ док.	Подпись	Дата

Схема использования территории в период подготовки проекта планировки территории.  
Масштаб: 1:500

Лист	Листов
18	34





# г. Гулькевичи

Согласовано					
Взам. инв. N					
Подпись					
И/инв. N подл.					

Изм.	Кол.уч	Лист	N док.	Подпись	Дата

Схема использования территории в период подготовки проекта планировки территории.  
Масштаб: 1:500

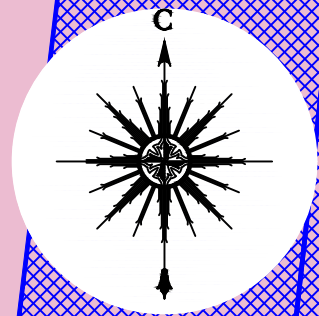
Лист	Листов
20	34

Согласовано

Взам. инв. N

Подпись

И/инв. N подл.



:12

:15

:9

:21

:9

:5

:4

:11

:14

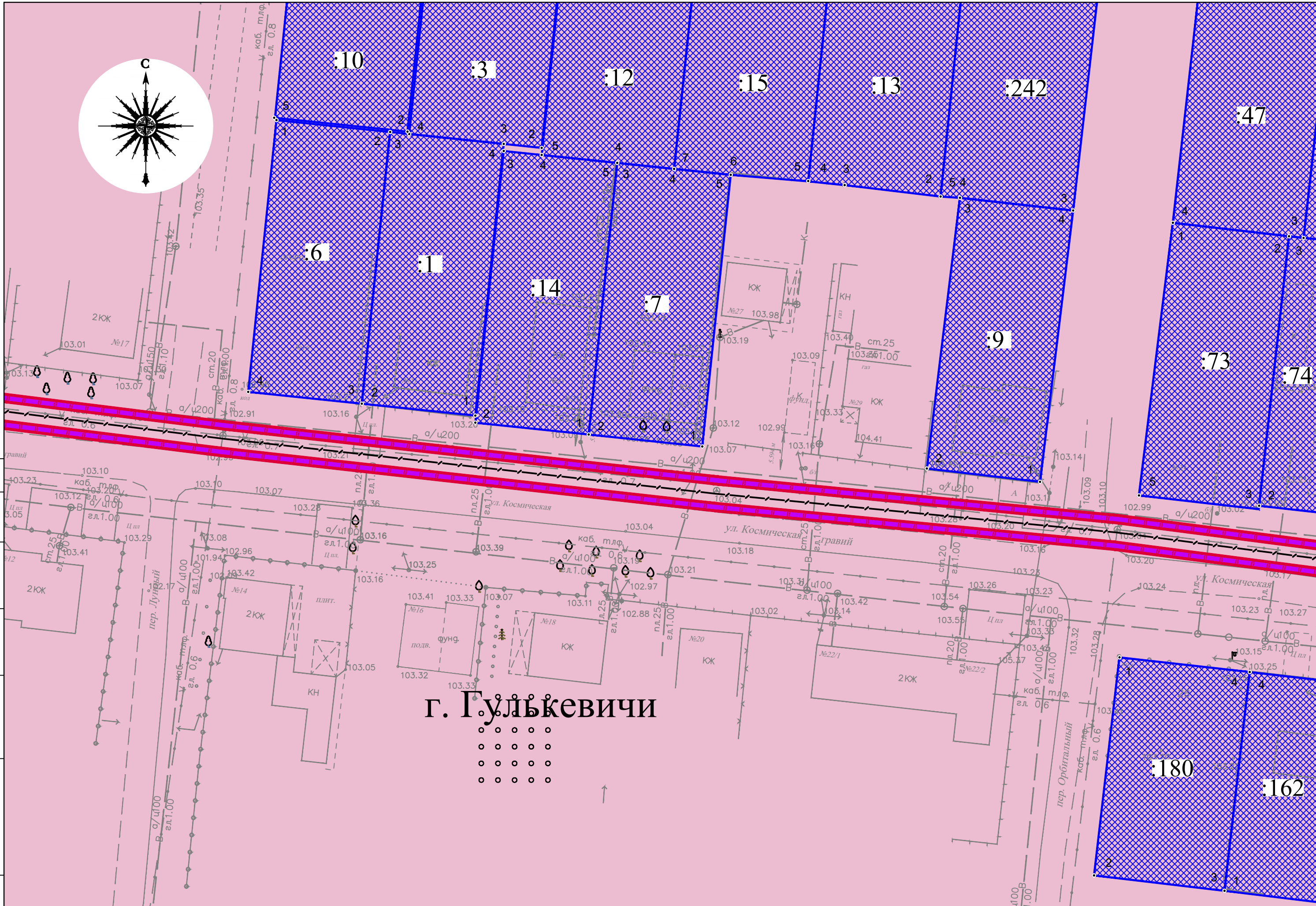
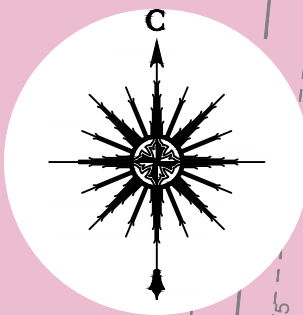
:1

# г. Гулькевичи


Изм.	Кол.уч	Лист	N док.	Подпись	Дата

Схема использования территории в период подготовки проекта планировки территории.  
Масштаб: 1:500

Лист	Листов
21	34



# г. Гулькевичи

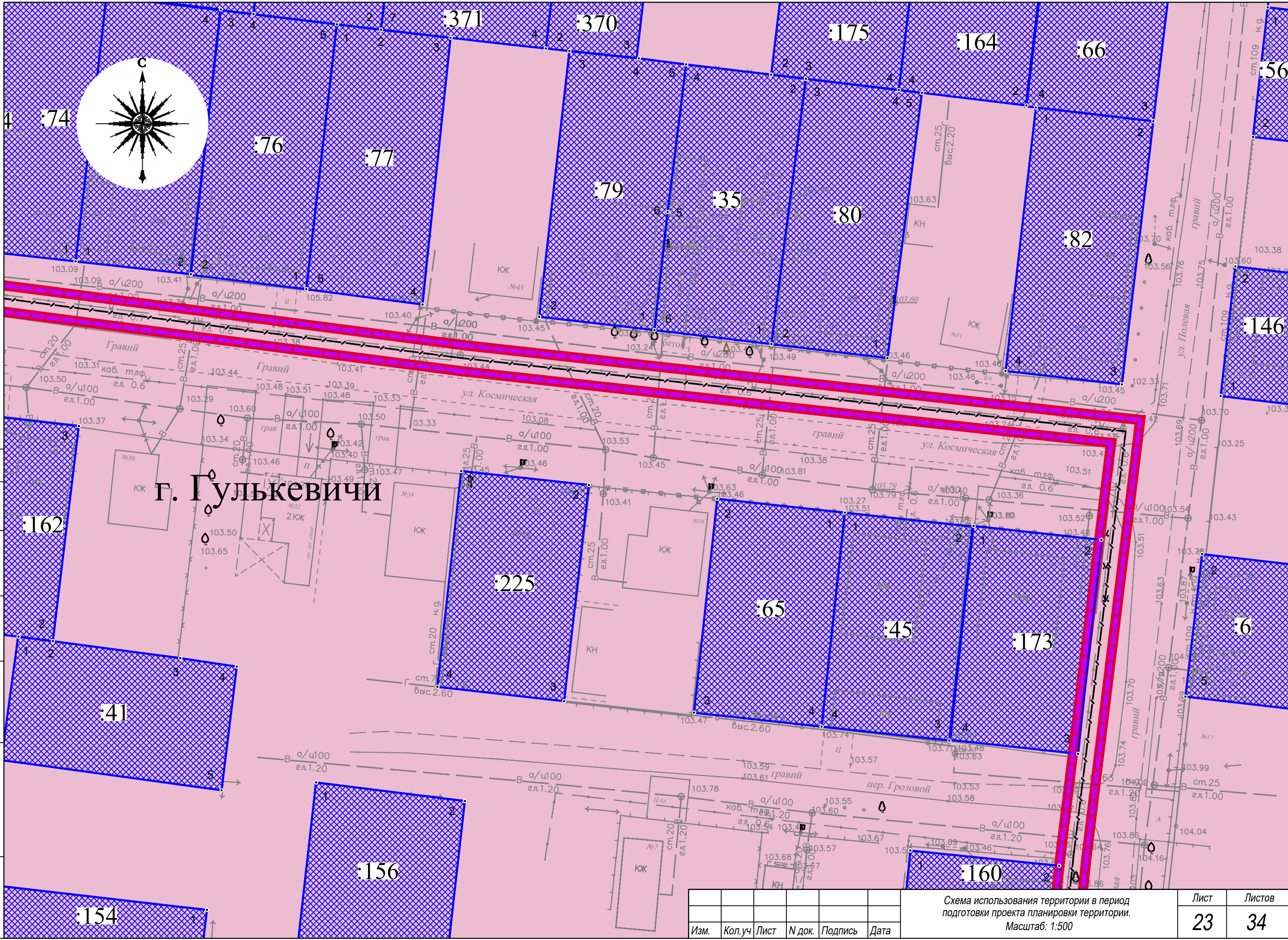
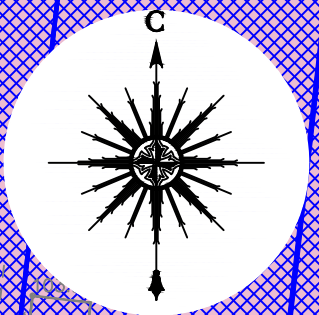


Согласовано	
И/инв. N подл.	
Подпись	
Взам. инв. N	

Изм.	Кол.уч	Лист	N док.	Подпись	Дата

Схема использования территории в период подготовки проекта планировки территории.  
 Масштаб: 1:500

Лист	Листов
22	34



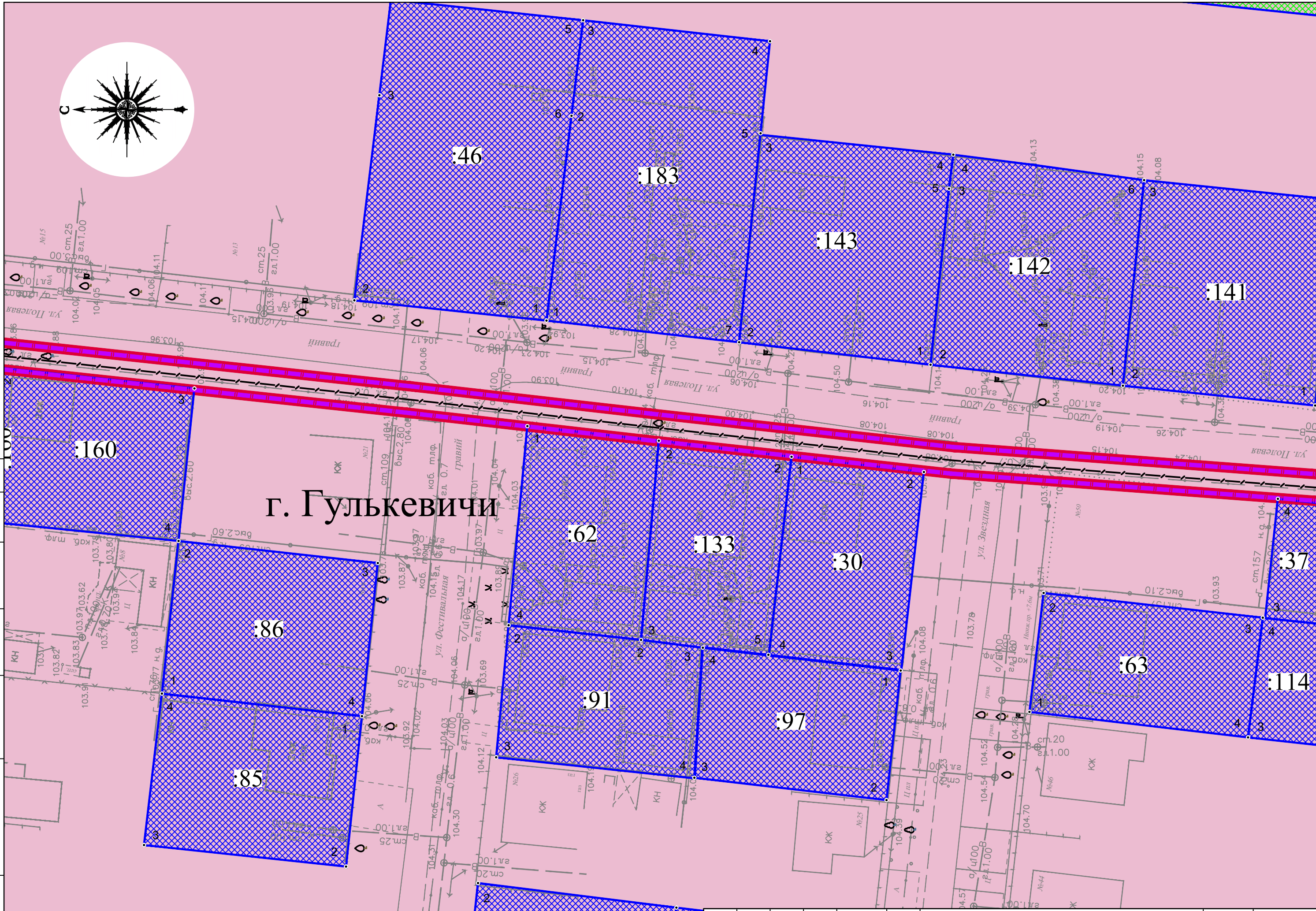

г. Гулькевичи

Согласовано	
Взам. инв. N	
Подпись	
И/вз. N подл.	

Изм.	Кол.уч	Лист	N док.	Подпись	Дата

Схема использования территории в период подготовки проекта планировки территории.  
Масштаб: 1:500

Лист	Листов
23	34



г. Гулькевичи


И/в. N подл.	Подпись	Взам. инв. N	Согласовано

Изм.	Кол.уч	Лист	N док.	Подпись	Дата

Схема использования территории в период подготовки проекта планировки территории.  
 Масштаб: 1:500

Лист	Листов
24	34





:184

23:06:1901000:40

:1835

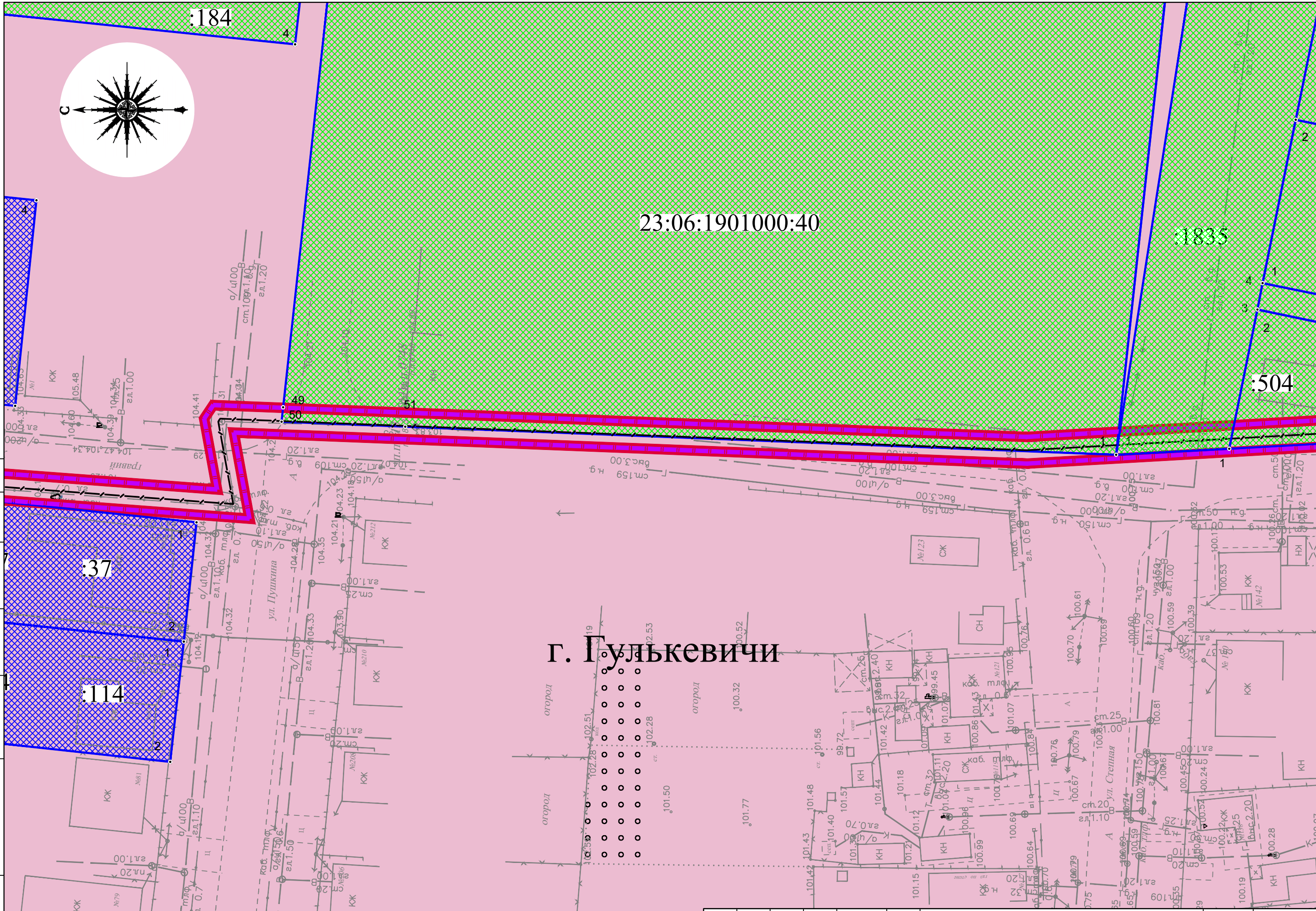
:504

:37

:114

# г. Гулькевичи

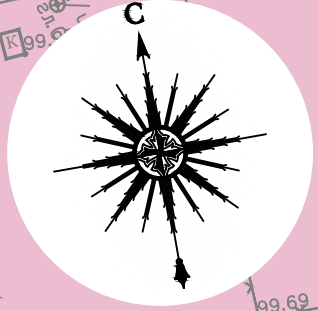
И/вз. N подл.	Подпись	Взам. инв. N	Согласовано



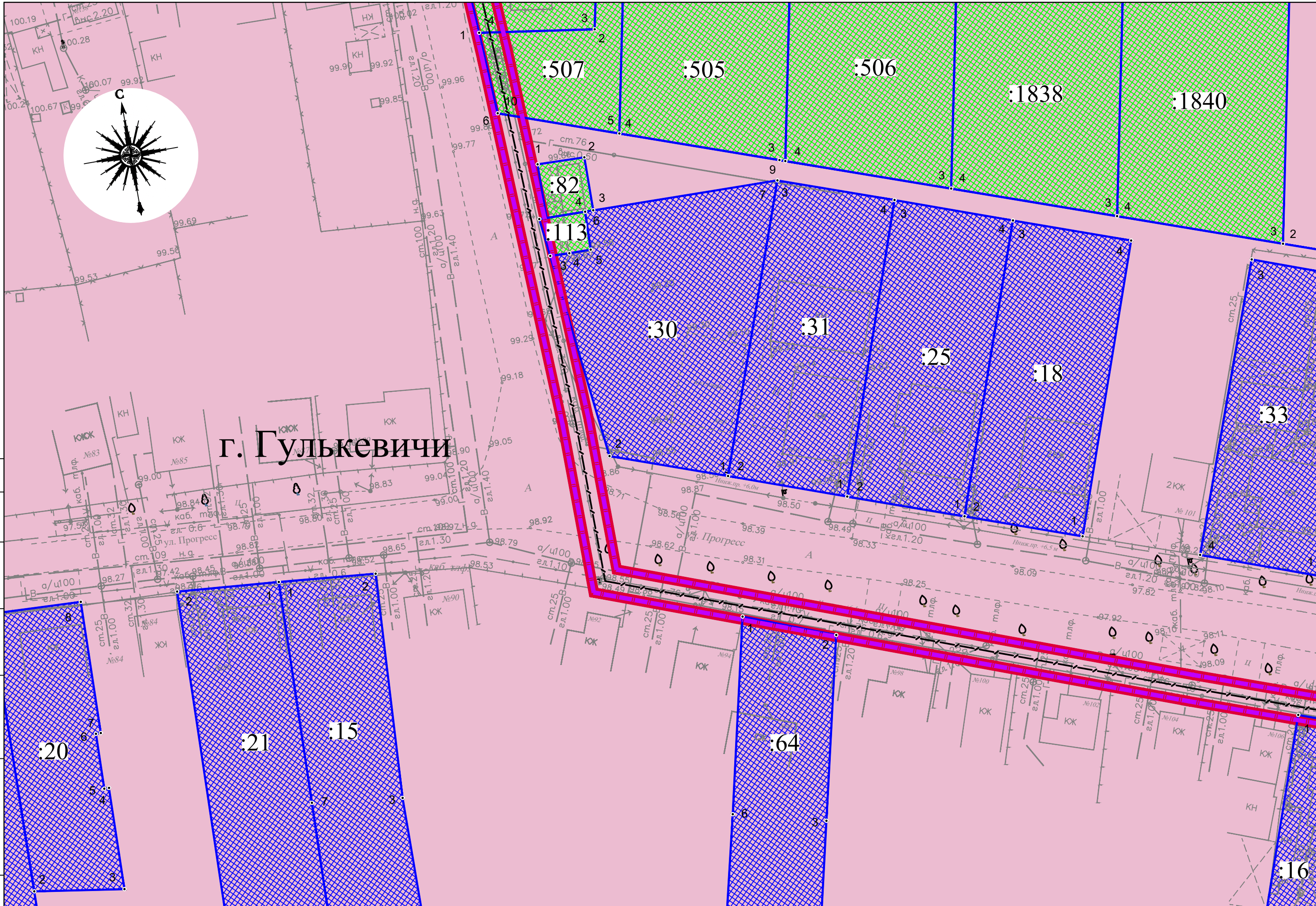
Изм.	Кол.уч	Лист	N док.	Подпись	Дата

Схема использования территории в период подготовки проекта планировки территории.  
 Масштаб: 1:500

Лист	Листов
25	34



# г. Гулькевичи



Согласовано	
И/в. N подл.	
Подпись	
Взам. инв. N	

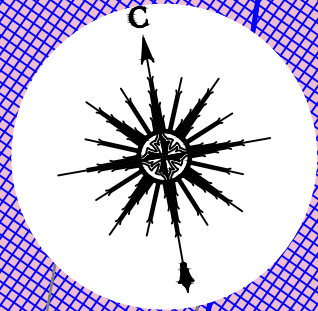
Изм.	Кол.уч	Лист	N док.	Подпись	Дата

Схема использования территории в период подготовки проекта планировки территории.  
 Масштаб: 1:500

Лист	Листов
26	34

33

1835



9

23

35

36

24

37

38

39

16

71

70

72

19

75

76

28

23

78

27

г. Гулькевичи

Согласовано

Взам. инв. N

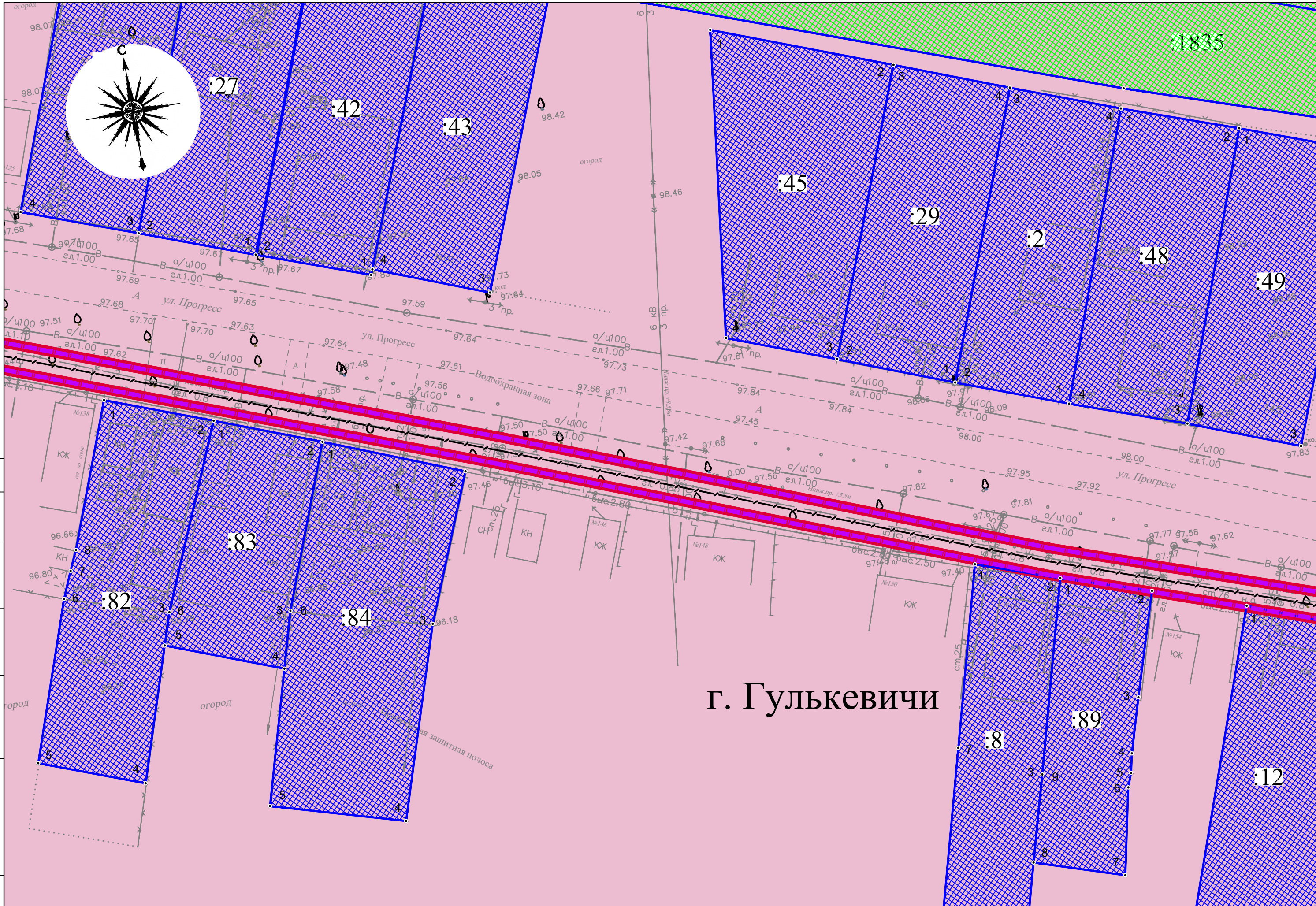
Подпись

Инв. N подл.

Изм.	Кол.уч	Лист	N док.	Подпись	Дата

Схема использования территории в период  
подготовки проекта планировки территории.  
Масштаб: 1:500

Лист	Листов
27	34



# г. Гулькевичи

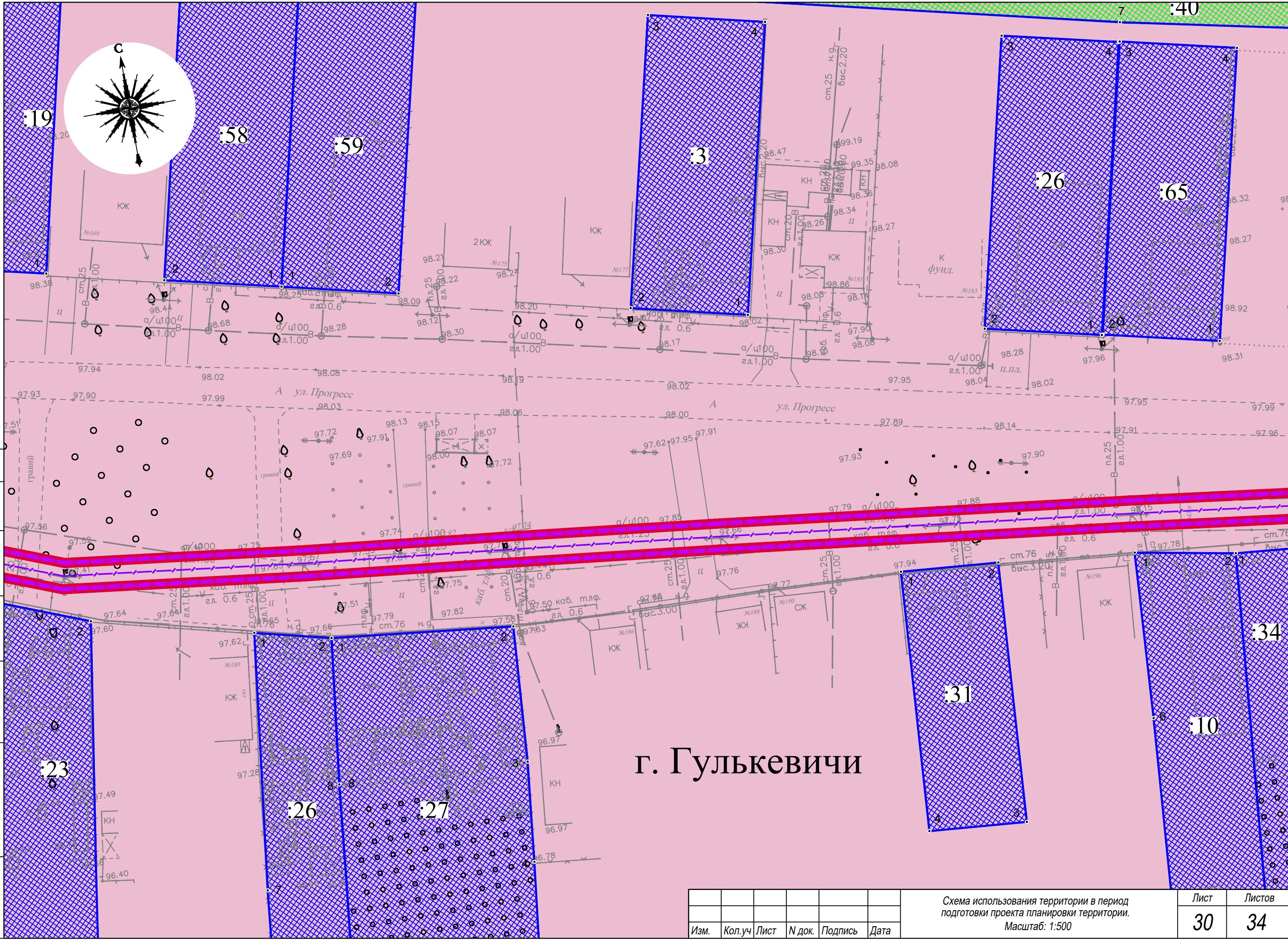
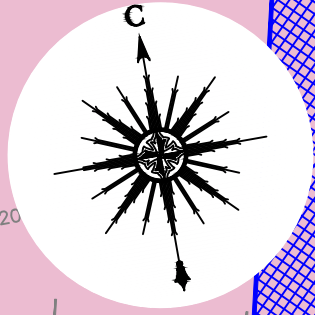
Согласовано	
И/инв. N подл.	
Подпись	
Взам. инв. N	

Изм.	Кол.уч	Лист	N док.	Подпись	Дата

Схема использования территории в период  
 подготовки проекта планировки территории.  
 Масштаб: 1:500

Лист	Листов
28	34





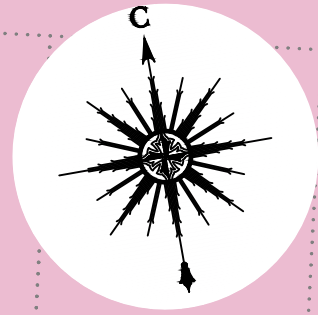
# г. Гулькевичи

Согласовано	
И/инв. N подл.	
Подпись	
Взам. инв. N	

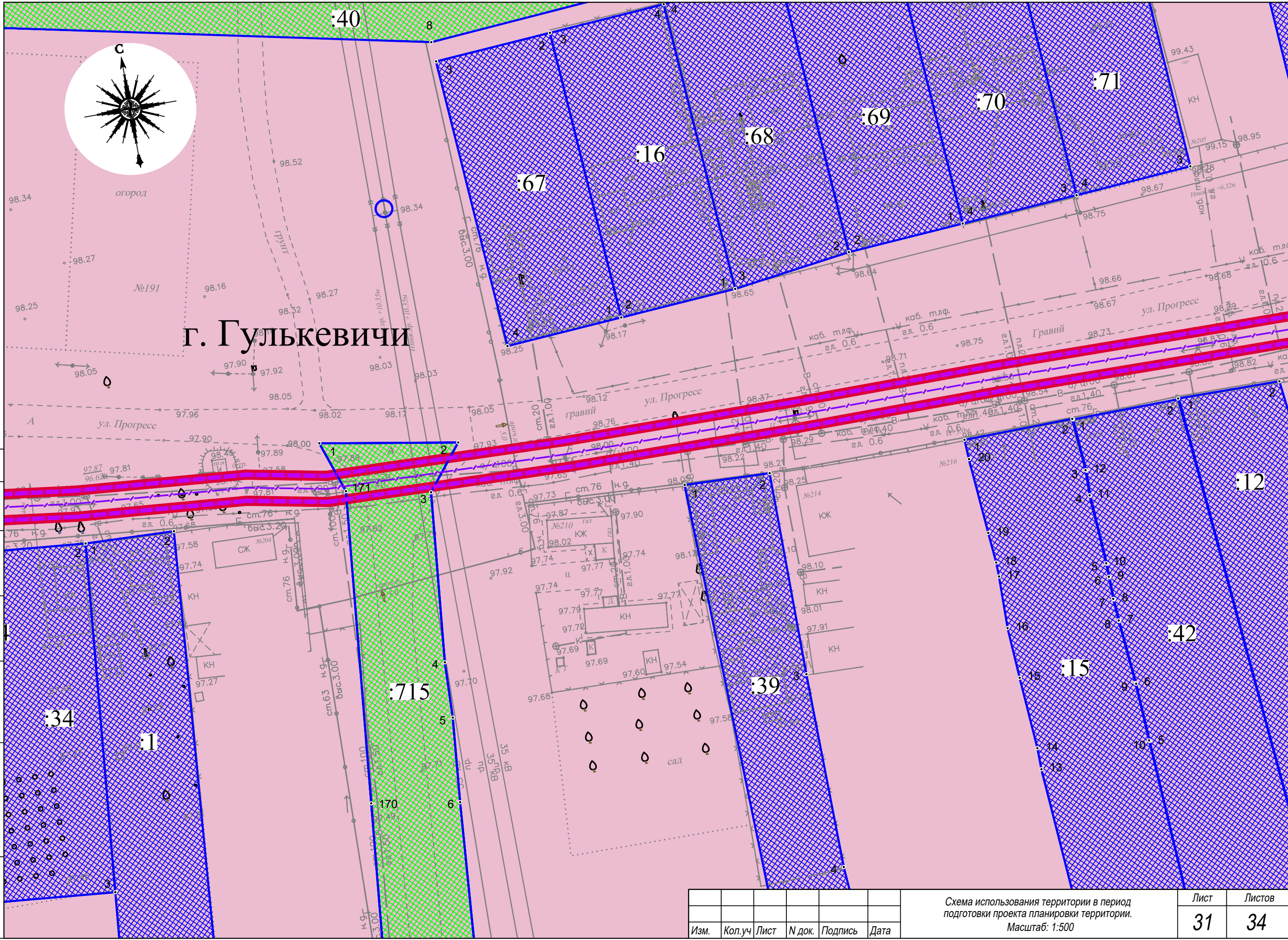
Изм.	Кол.уч	Лист	N док.	Подпись	Дата

Схема использования территории в период подготовки проекта планировки территории.  
Масштаб: 1:500

Лист	Листов
30	34



# г. Гулькевичи

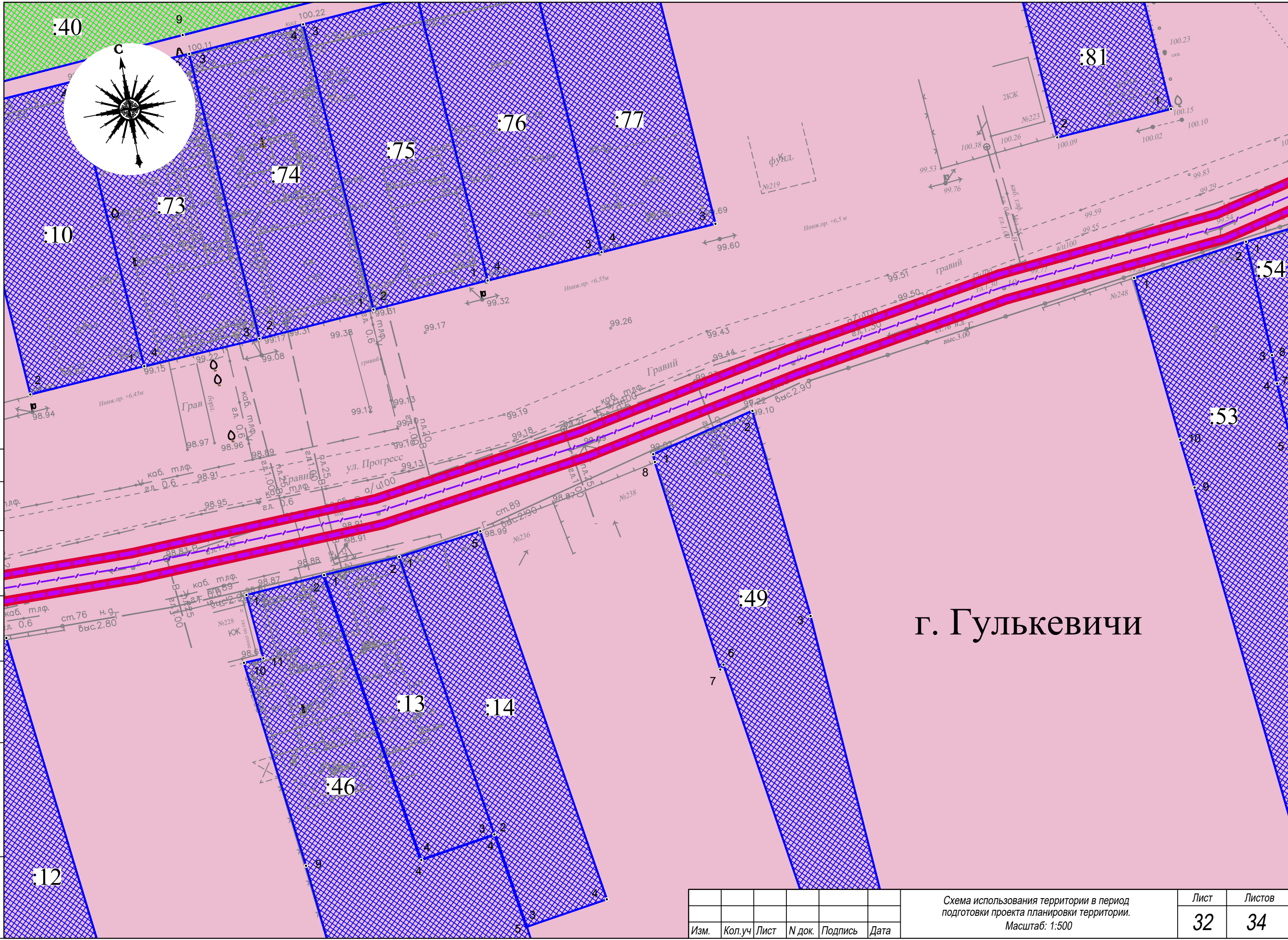


Согласовано	
Изм. N подл.	
Подпись	
Взам. инв. N	

Изм.	Кол.уч	Лист	N док.	Подпись	Дата

Схема использования территории в период подготовки проекта планировки территории.  
 Масштаб: 1:500

Лист	Листов
31	34

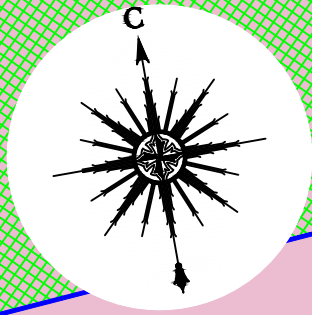


# г. Гулькевичи

Согласовано					
И/нв. N подл.					
Подпись					
Взам. и/нв. N					

Изм.	Кол.уч	Лист	N док.	Подпись	Дата	Схема использования территории в период подготовки проекта планировки территории. Масштаб: 1:500	Лист 32	Листов 34
------	--------	------	--------	---------	------	--	------------	--------------





23:06:1901000:40

23:06:1901000:63

23:06:1901000:68

г. Гулькевичи

№243

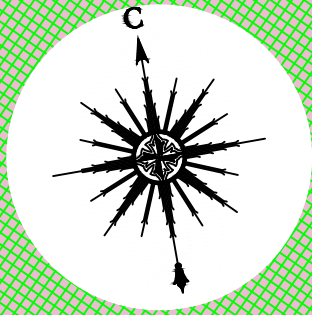
№54

Согласовано					
И/вз. N подл.					
Подпись					
Взам. и/вз. N					

Изм.	Кол.уч	Лист	N док.	Подпись	Дата

Схема использования территории в период подготовки проекта планировки территории.  
Масштаб: 1:500

Лист	Листов
33	34



224

17

223

4

Гулькевичское г/п

23:06:1901000:34

23:06:1901000:63

:131

г. Гулькевичи

Согласовано

Взам. инв. N

Подпись

И/инв. N подл.

Изм.	Кол.уч	Лист	N док.	Подпись	Дата

Схема использования территории в период подготовки проекта планировки территории.  
Масштаб: 1:500

Лист	Листов
34	34