






















УСЛОВНЫЕ ОБОЗНАЧЕНИЯ:

-  - Ось проектируемого линейного объекта
-  - Ось проектируемого линейного объекта в существующей канализации
-  - Ось проектируемого линейного объекта на существующих опорах
-  - Граница поселений
-  - Граница населенных пунктов
-  - Граница кадастровых кварталов
-  - Кадастровый номер кадастрового квартала
-  - Границы земельных участков, учтенных в ЕГРН
-  - Кадастровый номер земельных участков, учтенных в ЕГРН
-  - Охранная зона линейно-кабельного сооружения связи волоконно-оптической линии передач х. Грушевый - г. Тихорецк
-  - Придорожная полоса автомобильной дороги «г. Гулькевичи - ст-ца Кавказская» на территории муниципального образования Гулькевичский район
-  - Охранная зона ВЛ-110 кВ «Кубанская-Гулькевичи», входящей в состав электросетевого комплекса ПС-110/35/6 кВ «Гулькевичи» с прилегающими ВЛ электропередачи
-  - Охранная зона электросетевого ВЛ-35 кВ «Гулькевичи-ГПТФ», входящей в состав электросетевого комплекса ПС-35/10 кВ «ГПТФ» с прилегающими ВЛ электропередачи и ПС
-  - Водоохранная зона балки Самойлова
-  - Прибрежная защитная полоса балки Самойлова
-  - Зона рекреационного назначения (Р)
-  - Охранная зона кабельных линий «КЛ-6 кВ от ТП-5 до ТП-56»
-  - Охранная зона отвода от ВОЛС "Кропоткин-Армавир-Ставрополь-Новоалександровск" на территории Гулькевичского района Краснодарского края
-  - Охранная зона ВЛ-10 кВ ГП-8, входящая в ЭСК 10 кВ «ГП-8» от ПС 35/10 кВ «ГПТФ» с прилегающими ВЛ 10 кВ и ТП
-  - Придорожная полоса автомобильной дороги «г. Гулькевичи - ст-ца Кавказская» на территории муниципального образования Гулькевичский район
-  - Защитная зона памятника археологии - Мемориальный комплекс

Примечания:
 1. Границы особо охраняемых природных территорий не отображены в связи с их отсутствием
 2. Границы территорий объектов культурного наследия не отображены в связи с их отсутствием

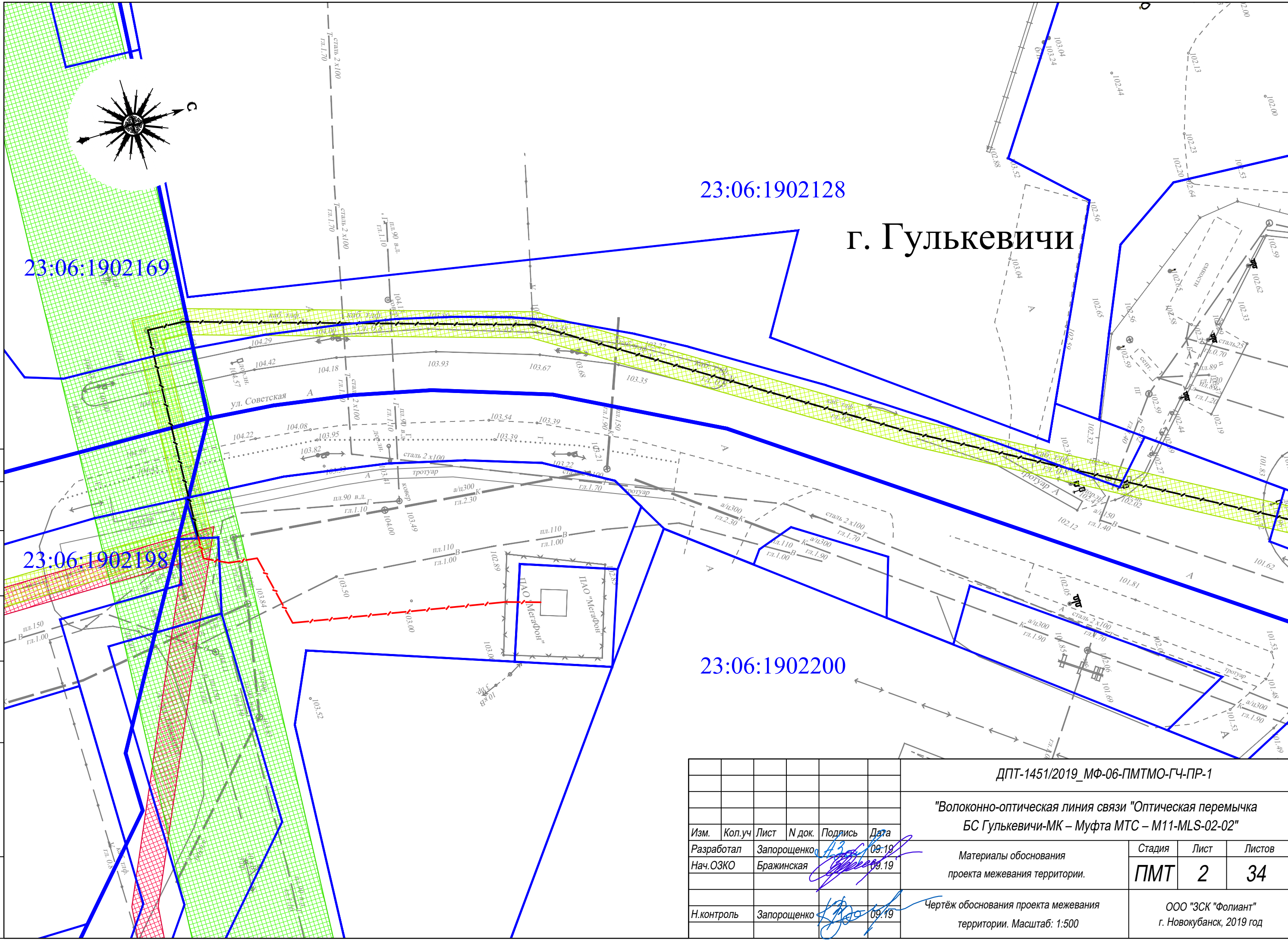
						ДПТ-1451/2019_МФ-06-ПМТМО-ГЧ-ПР-1			
						"Волоконно-оптическая линия связи "Оптическая перемычка БС Гулькевичи-МК – Муфта МТС – М11-MLS-02-02"			
Изм.	Кол.уч	Лист	№ док.	Подпись	Дата	Материалы обоснования проекта межевания территории.	Стадия	Лист	Листов
Разработал	Запорощенко			<i>[Signature]</i>	09.19		ПМТ	1	34
Нач.ОЗКО	БражинскаяС.Ю			<i>[Signature]</i>	09.19				
Н.контроль	Запорощенко			<i>[Signature]</i>	09.19	Чертеж обоснования проекта межевания территории. Схема расположения листов. Условные обозначения.			
							ООО "ЗСК "Фолиант" г. Новокубанск, 2019 год		

Согласовано

Взам. инв. N

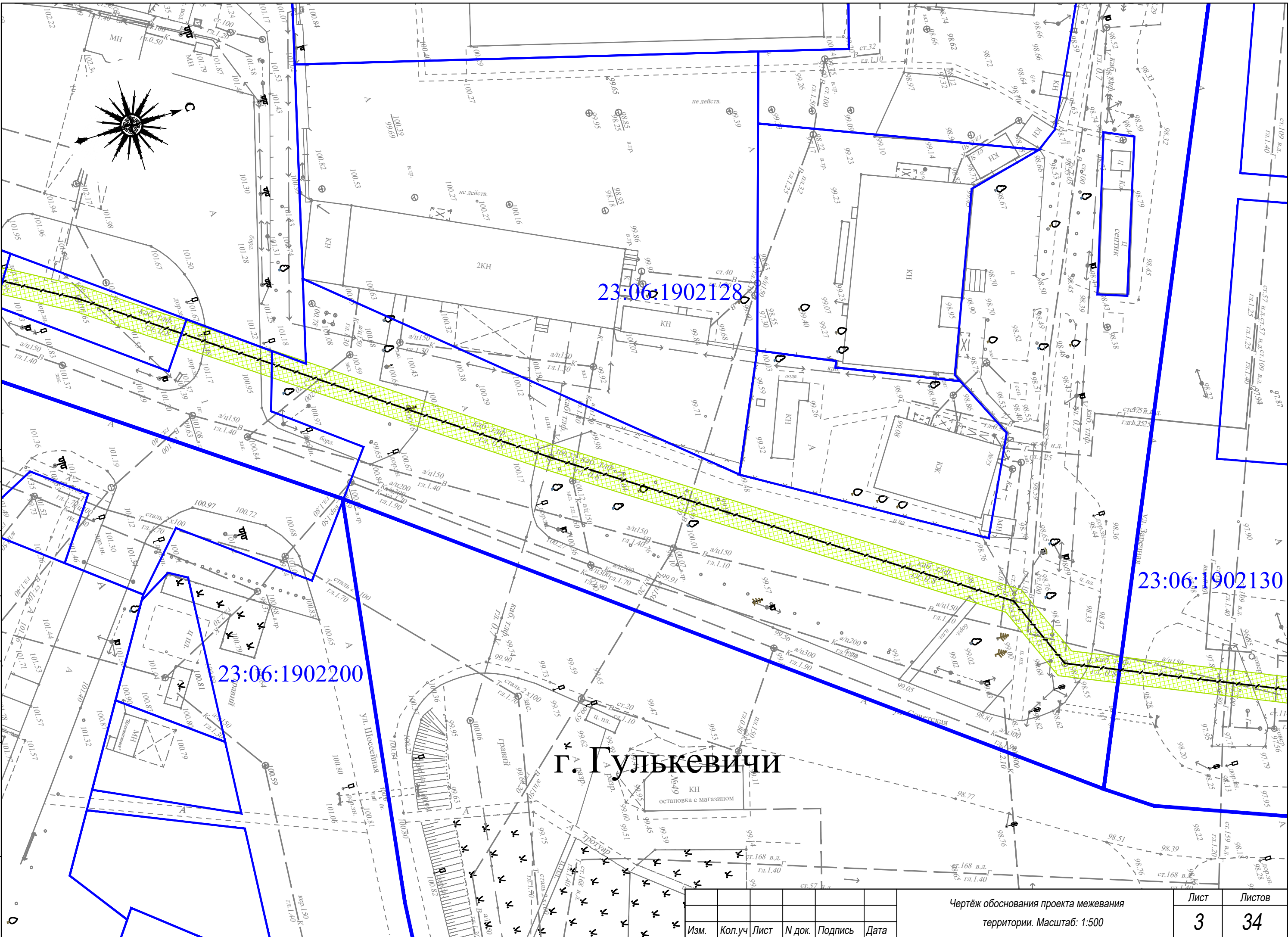
Подпись

Инв. N подл.



Согласовано	
Взам. инв. N	
Подпись	
Инв. N подл.	

ДПТ-1451/2019_МФ-06-ПМТМО-ГЧ-ПР-1					
"Волоконно-оптическая линия связи "Оптическая перемычка БС Гулькевичи-МК – Муфта МТС – М11-MLS-02-02"					
Изм.	Кол.уч	Лист	N док.	Подпись	Дата
Разработал	Запорощенко			<i>[Signature]</i>	09.19
Нач.ОЗКО	Брагинская			<i>[Signature]</i>	09.19
Н.контроль	Запорощенко			<i>[Signature]</i>	09.19
Материалы обоснования проекта межевания территории.				Стадия	Лист
Чертёж обоснования проекта межевания территории. Масштаб: 1:500				ПМТ	2
				Листов	34
ООО "ЗСК "Фолиант" г. Новокубанск, 2019 год					



Согласовано

Взам. инв. N

Подпись

И/инв. N подл.

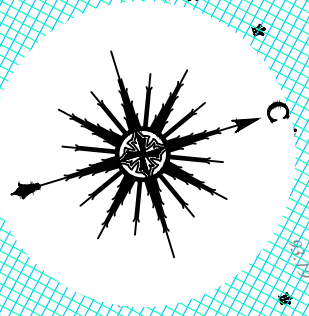
г. Гулькевичи

Чертеж обоснования проекта межевания
территории. Масштаб: 1:500

Изм.	Кол.уч	Лист	N док.	Подпись	Дата

Лист	Листов
3	34

Лист формата А3



23:06:1902130

23:06:1902112

р. Самоїлова Балка

г. Гулькевичи

Согласовано					
И/в. N подл.	Подпись	Взам. инв. N			

Изм.	Кол.уч	Лист	N док.	Подпись	Дата

Чертеж обоснования проекта межевания территории. Масштаб: 1:500


Лист	Листов
5	34

23:06:1902114

23:06:1902084

23:06:1902112

Г. Гулькевичи



Согласовано

Взам. инв. N

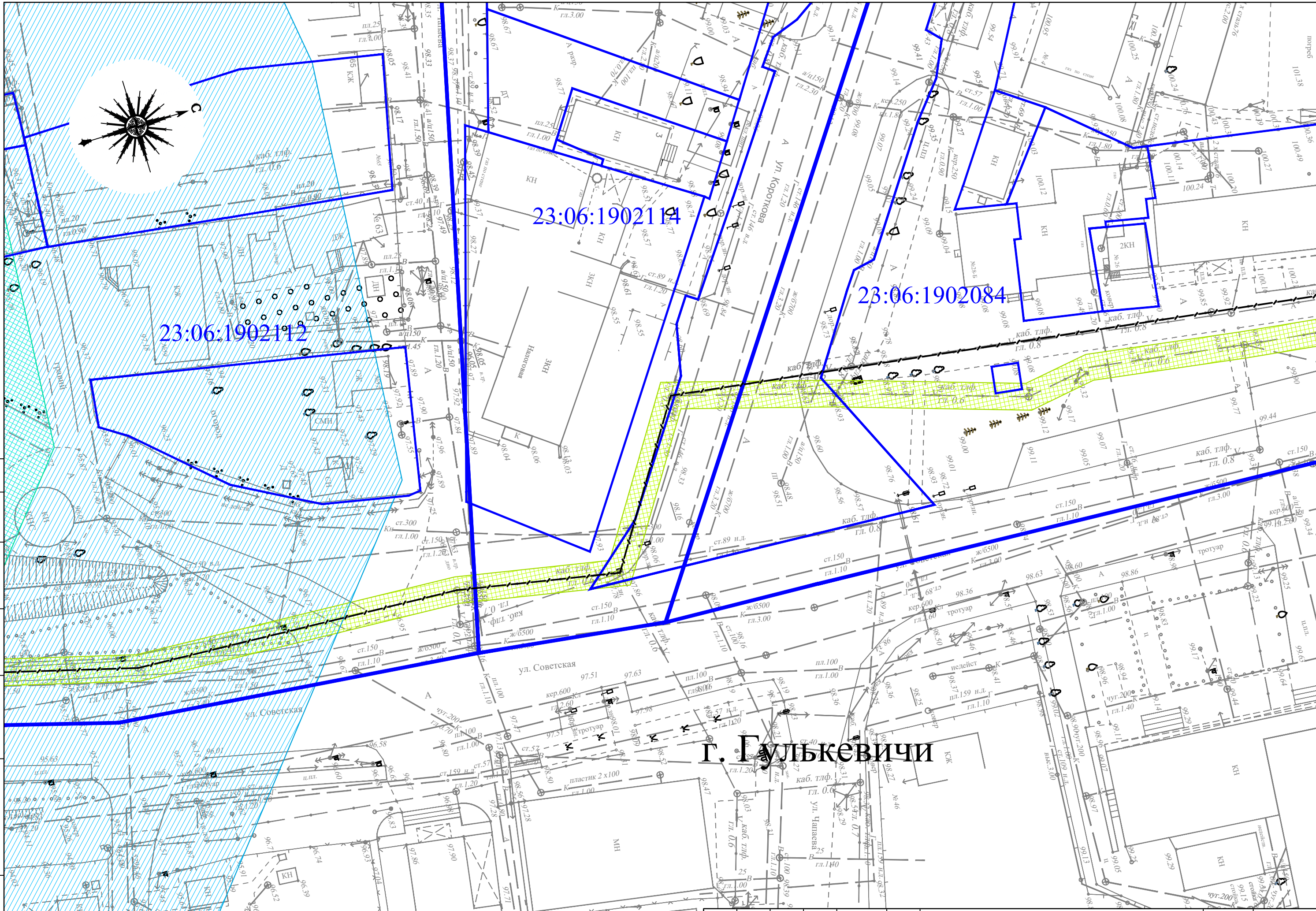
Подпись


И/инв. N подл.

Чертеж обоснования проекта межевания территории. Масштаб: 1:500

Лист	Листов
6	34

Изм.	Кол.уч	Лист	N док.	Подпись	Дата



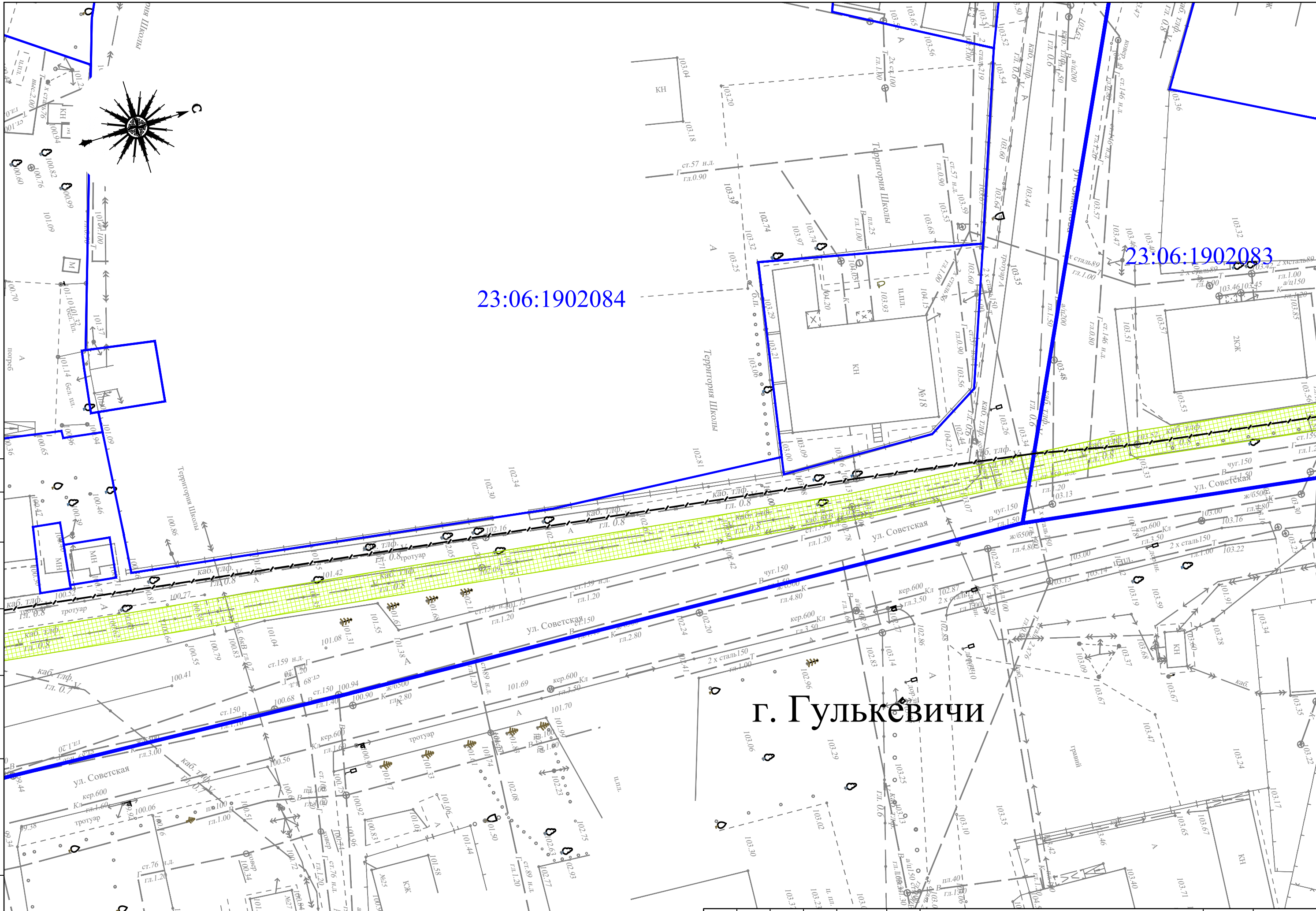


23:06:1902084

23:06:1902083

г. Гулькевичи

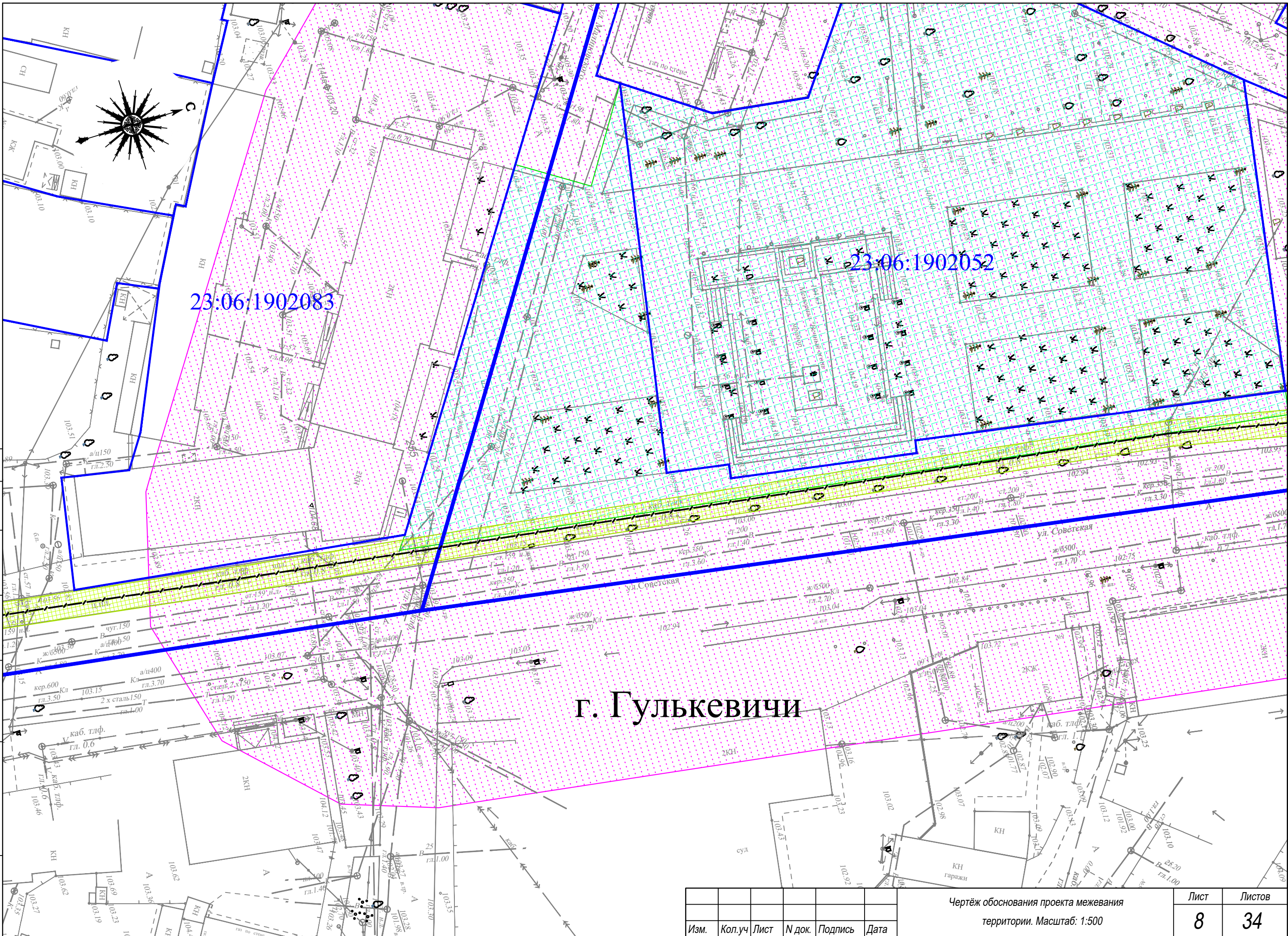
Согласовано
Взам. инв. N
Подпись
И/инв. N подл.



Изм.	Кол.уч	Лист	N док.	Подпись	Дата

Чертеж обоснования проекта межевания
территории. Масштаб: 1:500

Лист	Листов
7	34



23:06:1902083

23:06:1902052

г. Гулькевичи

Согласовано

Взам. инв. N

Подпись


И/инв. N подл.

Изм.	Кол.уч	Лист	N док.	Подпись	Дата

Чертеж обоснования проекта межевания территории. Масштаб: 1:500

Лист	Листов
8	34

23:06.1902052



Дворец бракосочетания

ул. Советская

г. Гулькевичи

Согласовано

Взам. инв. N

Подпись


И/инв. N подл.

Изм.	Кол.уч	Лист	N док.	Подпись	Дата

Чертеж обоснования проекта межевания территории. Масштаб: 1:500

Лист	Листов
9	34

Лист формата А3



23.06.1902038

23.06.1902052

г. Гулькевичи

ул. Комсомольская

Чертеж обоснования проекта межевания территории. Масштаб: 1:500

Лист	Листов
10	34

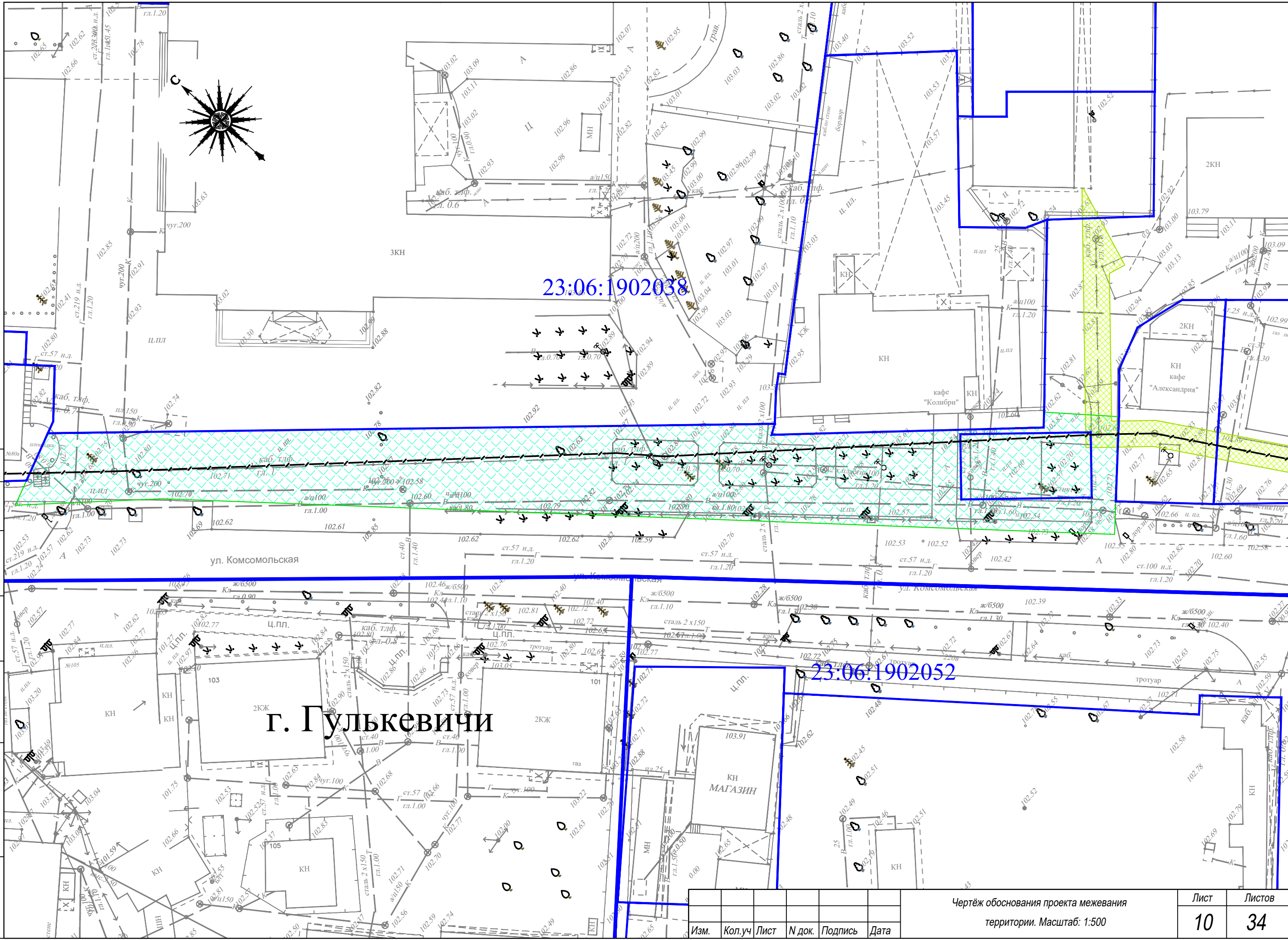
Изм.	Кол.уч	Лист	№ док.	Подпись	Дата


Согласовано

Взам. инв. №

Подпись

И/вз. № подл.

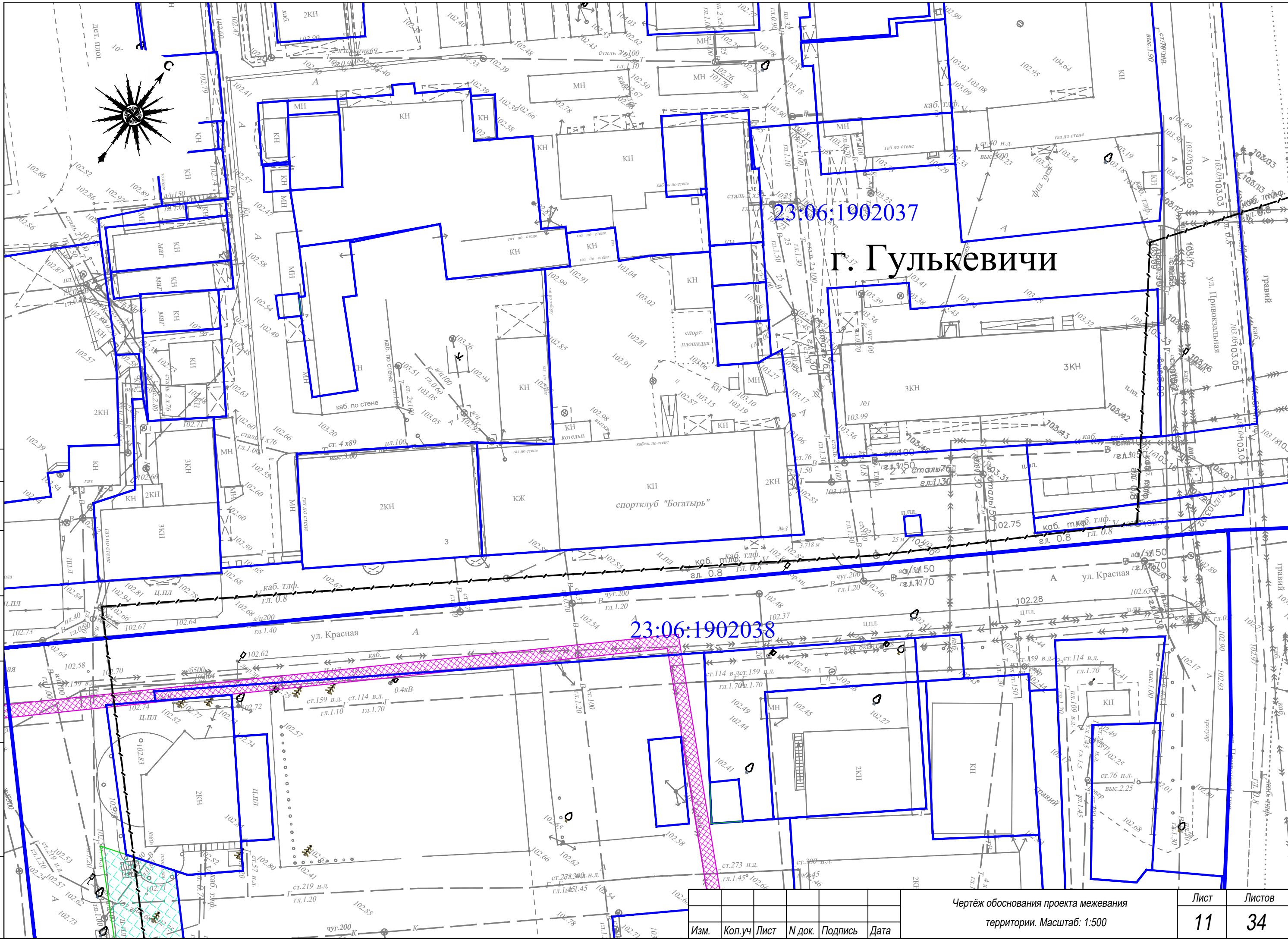




23:06:1902037

г. Гулькевичи

23:06:1902038



Согласовано

Взам. инв. N


Подпись

И/инв. N подл.

Изм.	Кол.уч	Лист	N док.	Подпись	Дата

Чертеж обоснования проекта межевания территории. Масштаб: 1:500

Лист	Листов
11	34



23:06:1902255

г. Гулькевичи КН

23:06:1902252

23:06:1902250

Согласовано

Взам. инв. N


Подпись

И/инв. N подл.

Изм.	Кол.уч	Лист	N док.	Подпись	Дата

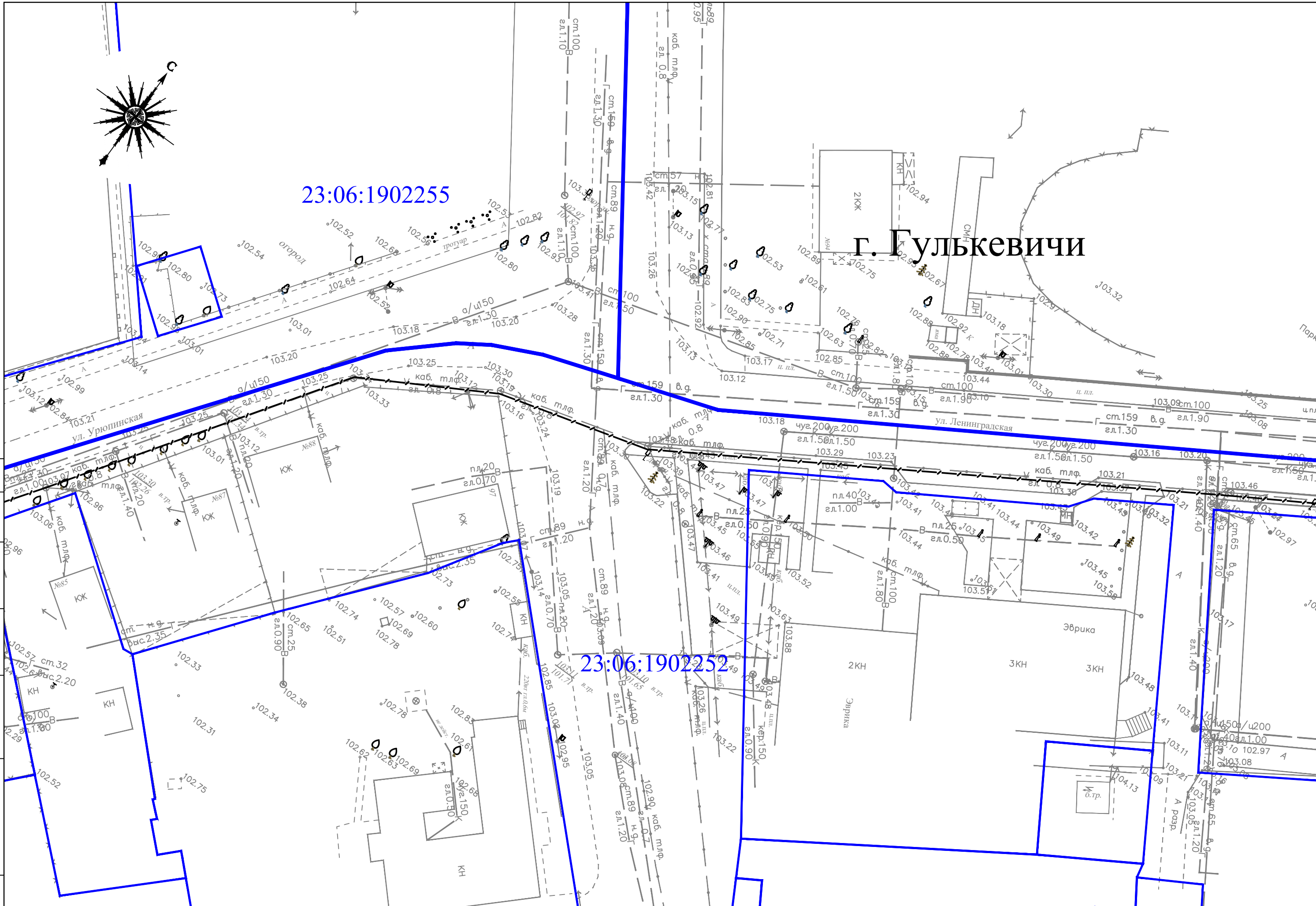
Чертеж обоснования проекта межевания территории. Масштаб: 1:500

Лист	Листов
12	34



23:06:1902255

г. Гулькевичи



23:06:1902252

Согласовано

Взам. инв. N


Подпись

И/инв. N подл.

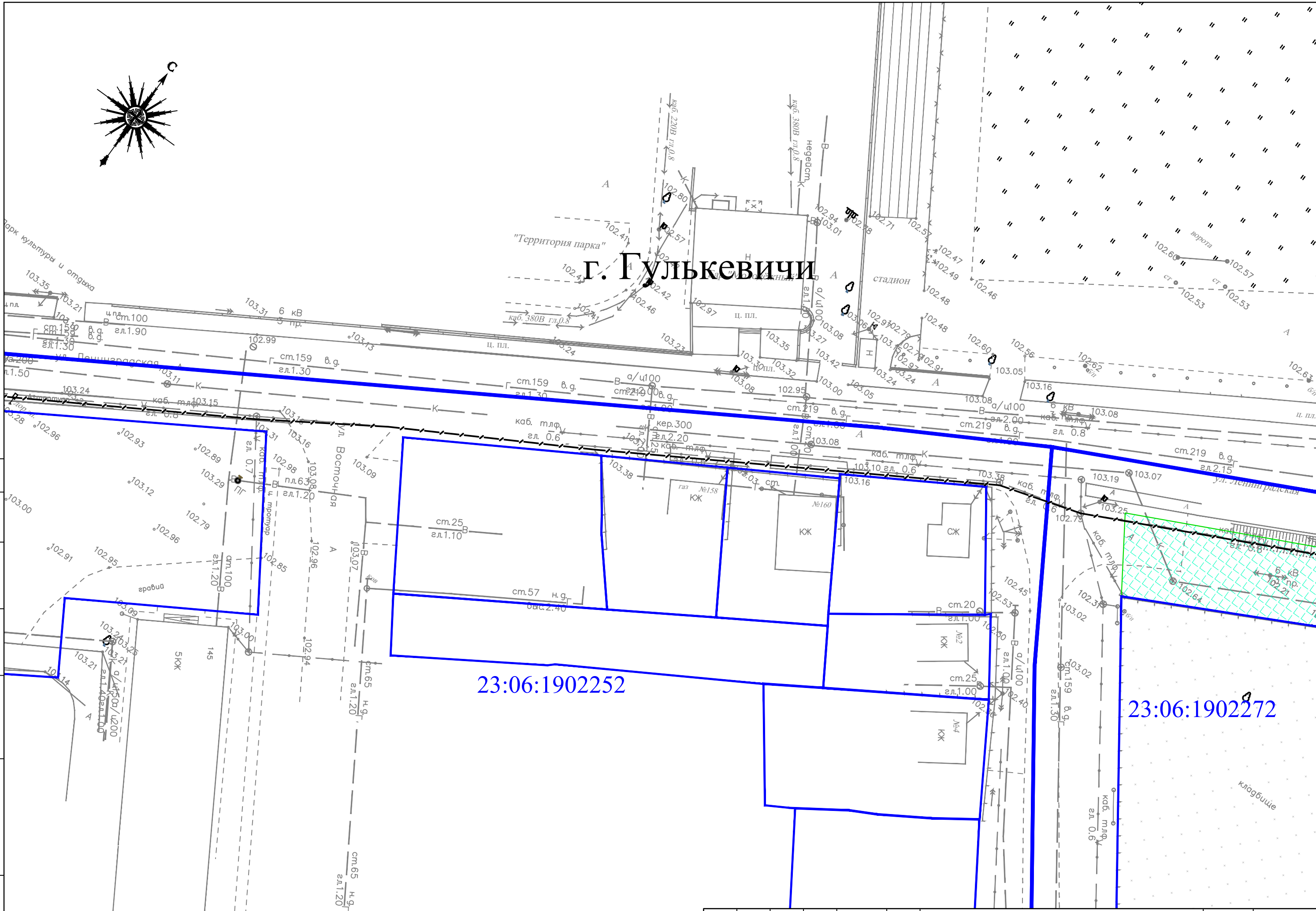
Изм.	Кол.уч	Лист	N док.	Подпись	Дата

Чертеж обоснования проекта межевания территории. Масштаб: 1:500

Лист	Листов
13	34



г. Гулькевичи



23:06:1902252

23:06:1902272

Согласовано

Взам. инв. N

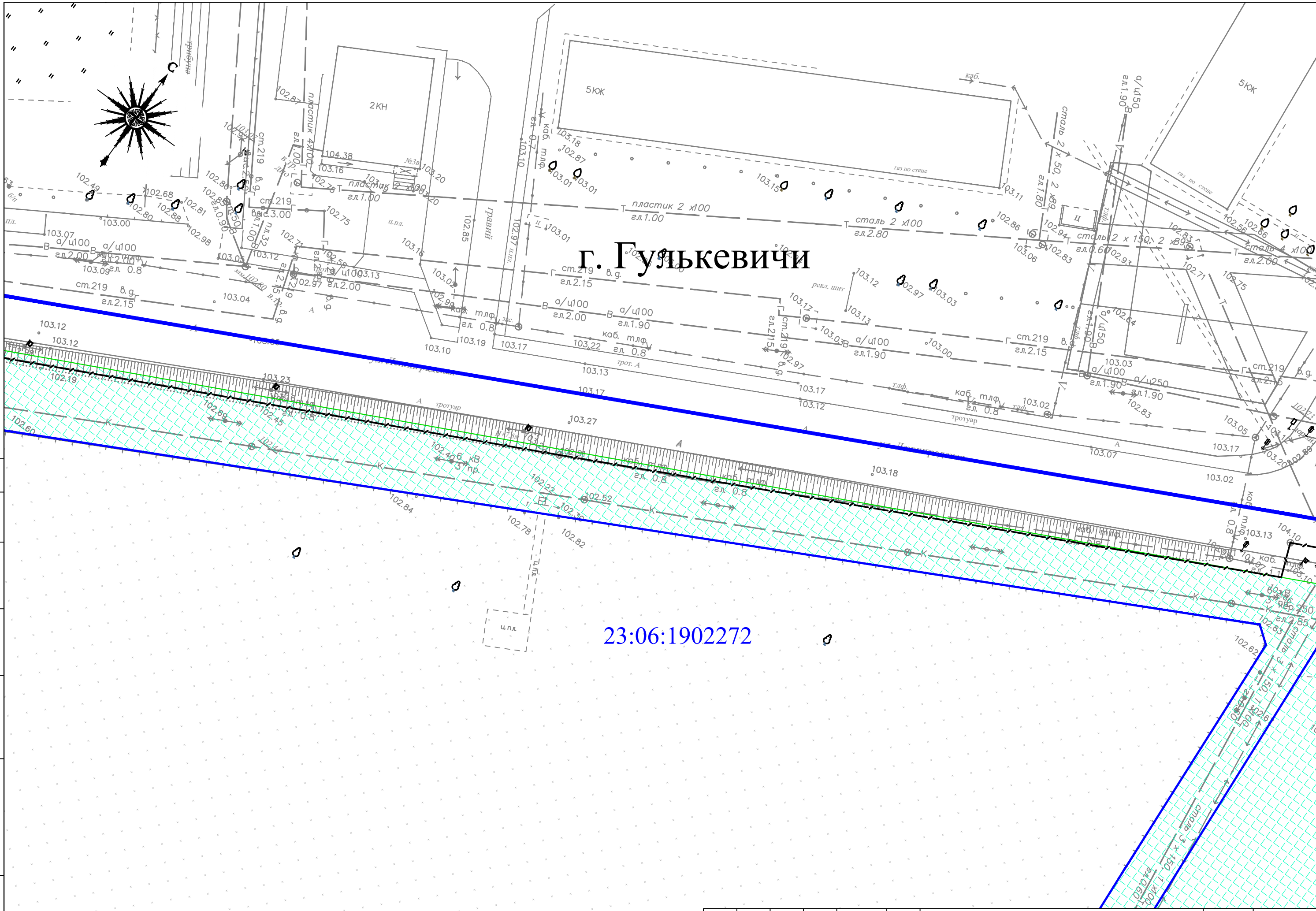
Подпись

И/инв. N подл.

Изм.	Кол.уч	Лист	N док.	Подпись	Дата

Чертеж обоснования проекта межевания территории. Масштаб: 1:500

Лист	Листов
14	34



г. Гулькевичи

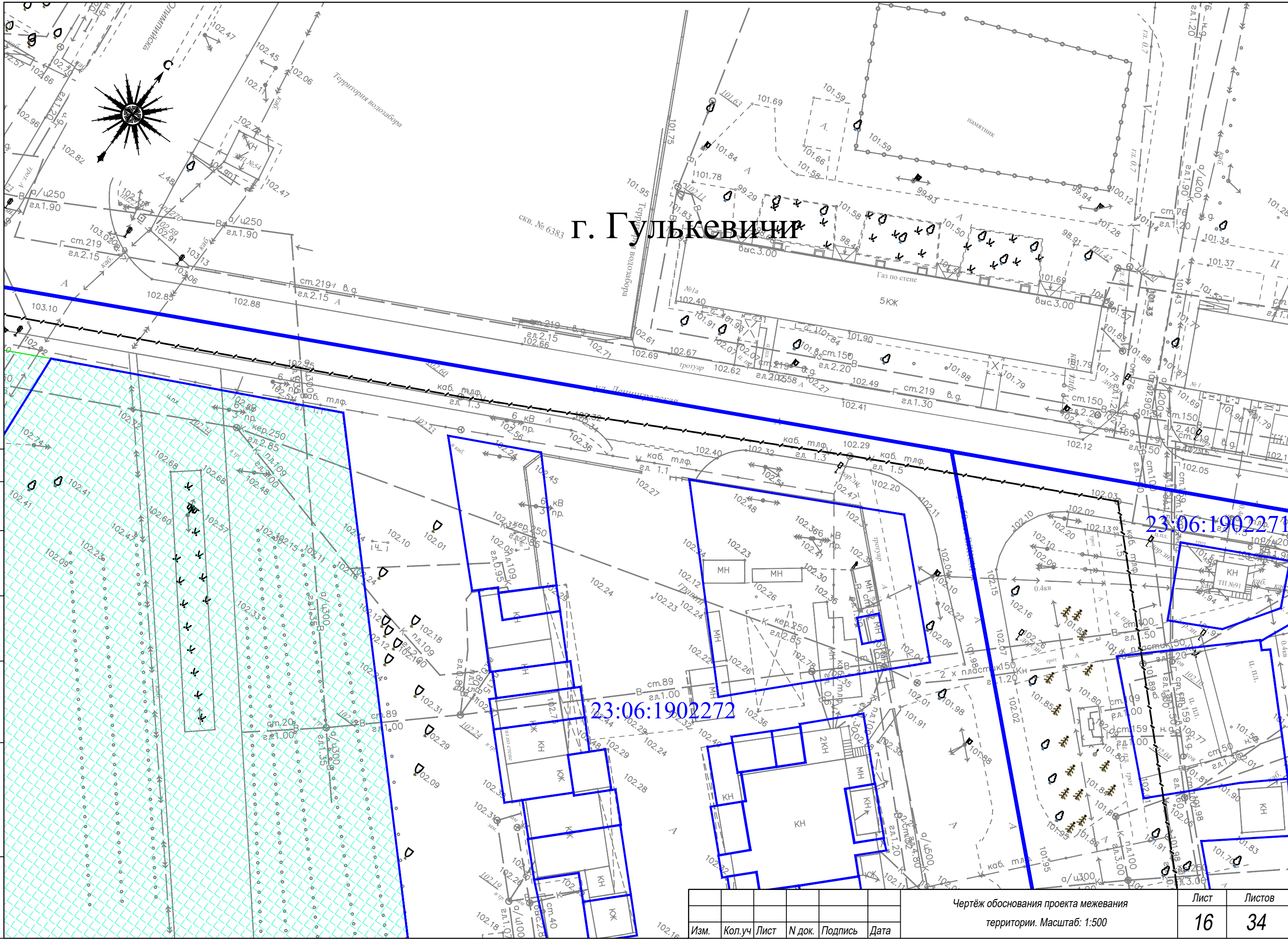
23:06:1902272

Согласовано	
Взам. инв. N	
Подпись	
И/в. N подл.	

Изм.	Кол.уч	Лист	N док.	Подпись	Дата

Чертеж обоснования проекта межевания территории. Масштаб: 1:500

Лист	Листов
15	34



г. Гулькевичи

23:06:1902271


23:06:1902272

Согласовано	
Взам. инв. N	
Подпись	
Инв. N подл.	

Изм.	Кол.уч	Лист	N док.	Подпись	Дата

Чертеж обоснования проекта межевания территории. Масштаб: 1:500

Лист	Листов
16	34



23:06:1902271

г. Гулькевичи

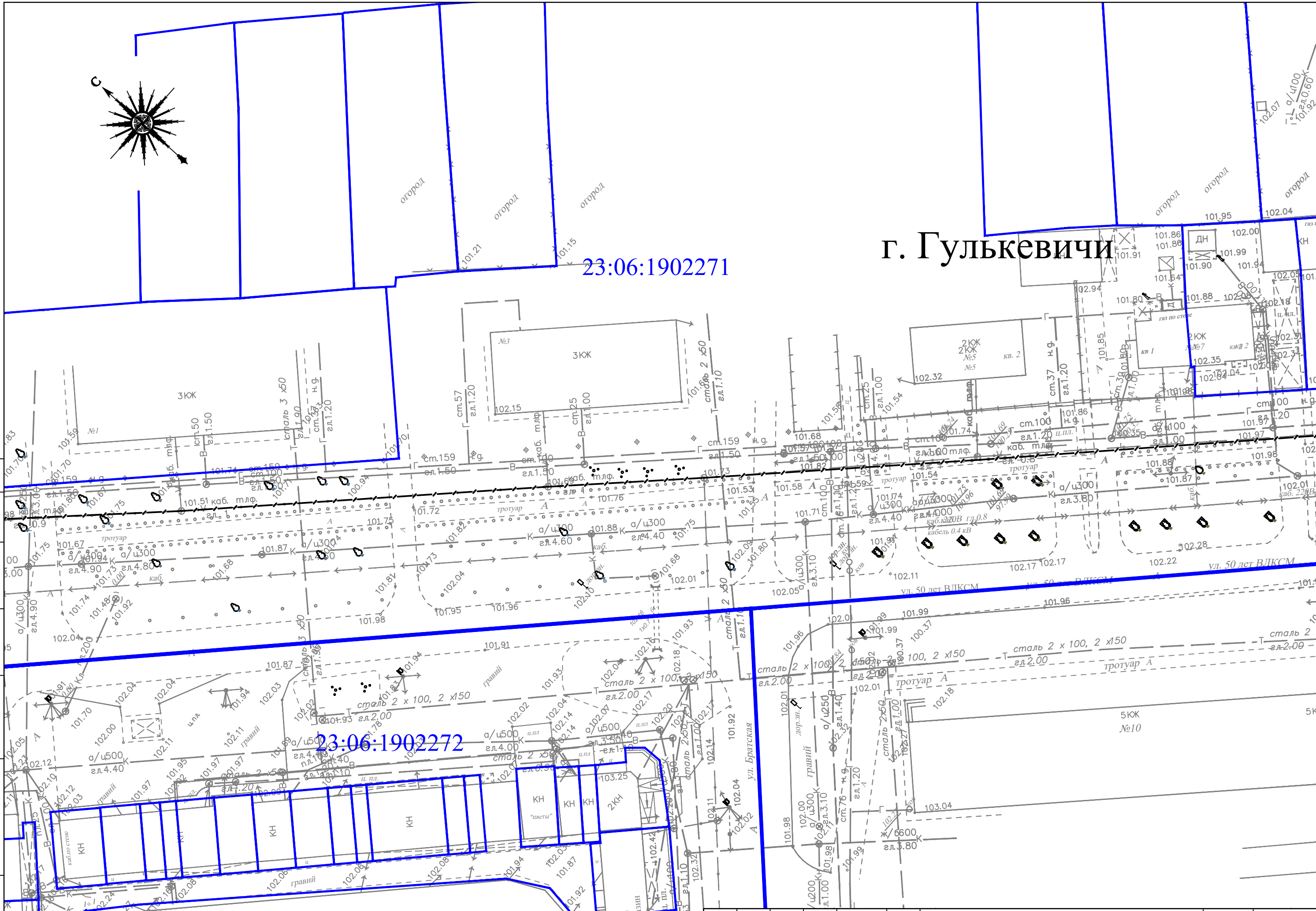
23:06:1902272

Согласовано

Взам. инв. N

Подпись


И/инв. N подл.



Изм.	Кол.уч	Лист	N док.	Подпись	Дата

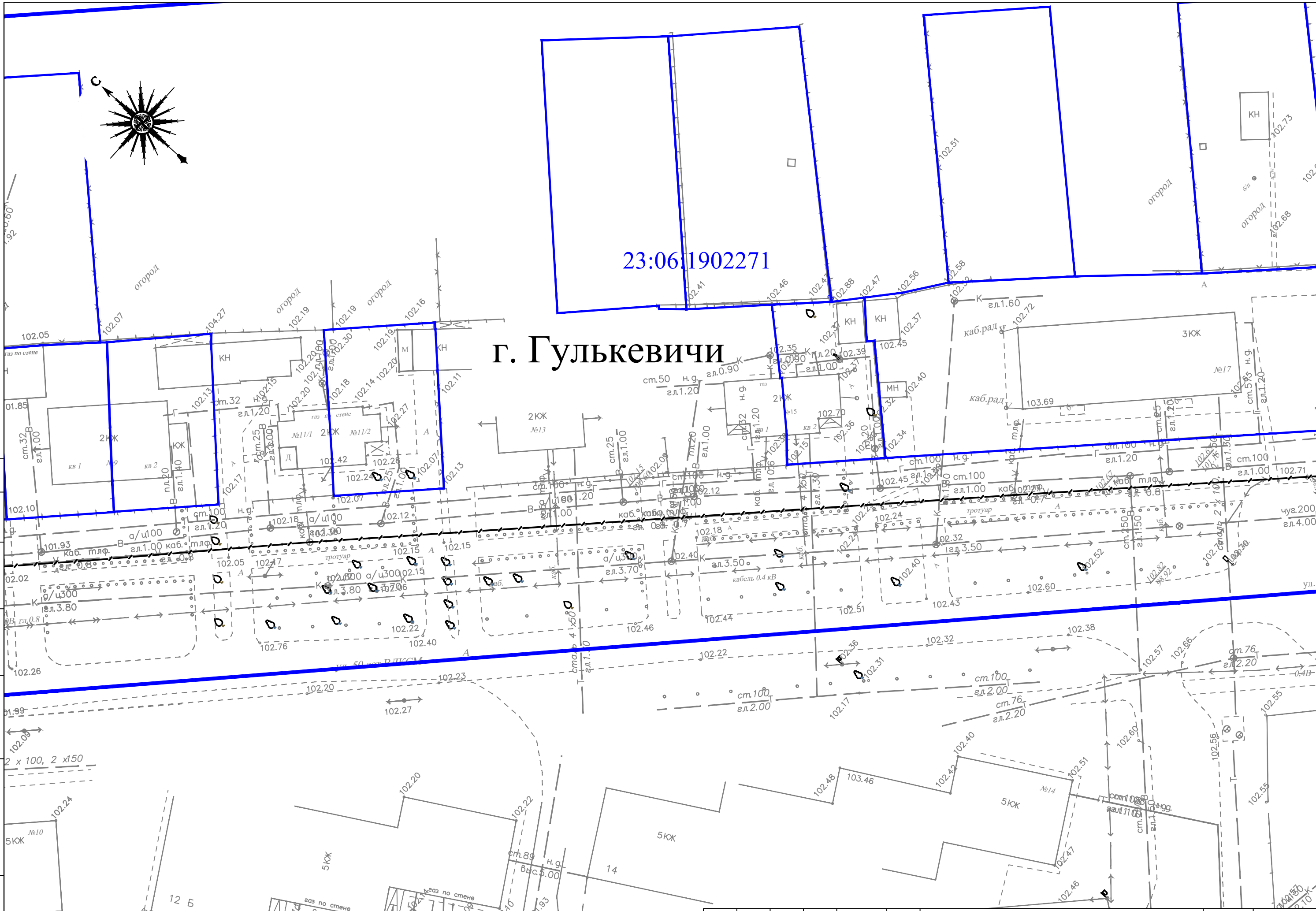
Чертеж обоснования проекта межевания территории. Масштаб: 1:500

Лист	Листов
17	34



23:06/1902271

г. Гулькевичи



Согласовано

Взам. инв. N


Подпись

И/инв. N подл.

Изм.	Кол.уч	Лист	N док.	Подпись	Дата

Чертеж обоснования проекта межевания территории. Масштаб: 1:500

Лист	Листов
18	34



23:06:1902271

г. Гулькевичи

Согласовано

Взам. инв. N


Подпись

Инв. N подл.

Изм.	Кол.уч	Лист	N док.	Подпись	Дата

Чертеж обоснования проекта межевания территории. Масштаб: 1:500

Лист	Листов
20	34



23:06:1902295

23:06:1902294

г. Гулькевичи

Согласовано

Взам. инв. N

Подпись


И/инв. N подл.

Изм.	Кол.уч	Лист	N док.	Подпись	Дата

Чертеж обоснования проекта межевания территории. Масштаб: 1:500

Лист	Листов
21	34

Лист формата А3




23:06:1902294

23:06:1902293

23:06:1902282

г. Гулькевичи




Согласовано	
И/вз. И/вз. N	
Подпись	
И/вз. N подл.	

Изм.	Кол.уч	Лист	N док.	Подпись	Дата

Чертеж обоснования проекта межевания территории. Масштаб: 1:500

Лист	Листов
22	34



г. Гулькевичи

23:06:1902282

Согласовано

Взам. инв. N

Подпись


И/инв. N подл.

Чертеж обоснования проекта межевания территории. Масштаб: 1:500

Лист 23 Листов 34

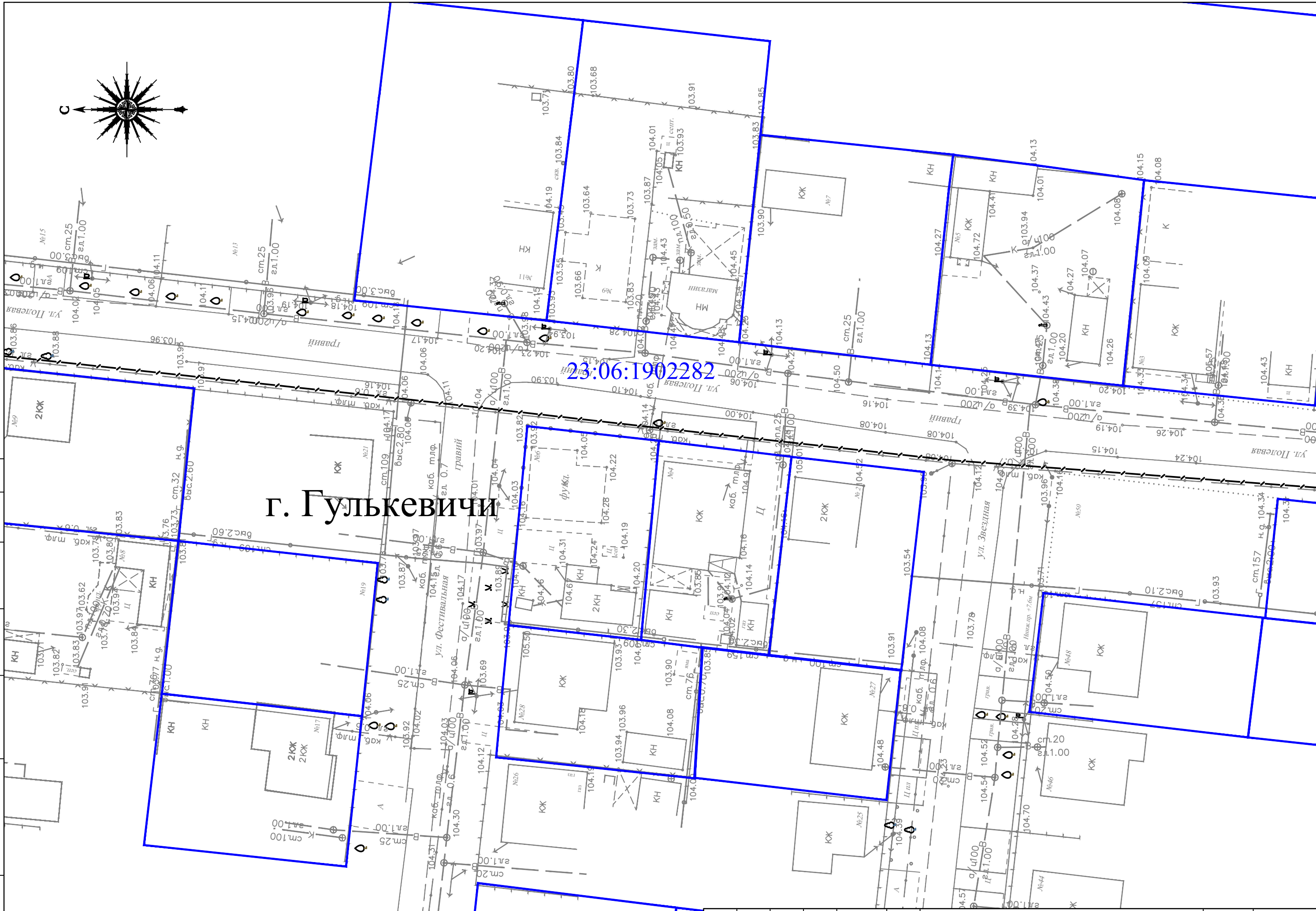
Изм. Кол.уч Лист N док. Подпись Дата

Лист формата А3



г. Гулькевичи

23:06:1902282




И/в. N подл.	Подпись	Взам. инв. N	Согласовано

Изм.	Кол.уч	Лист	N док.	Подпись	Дата

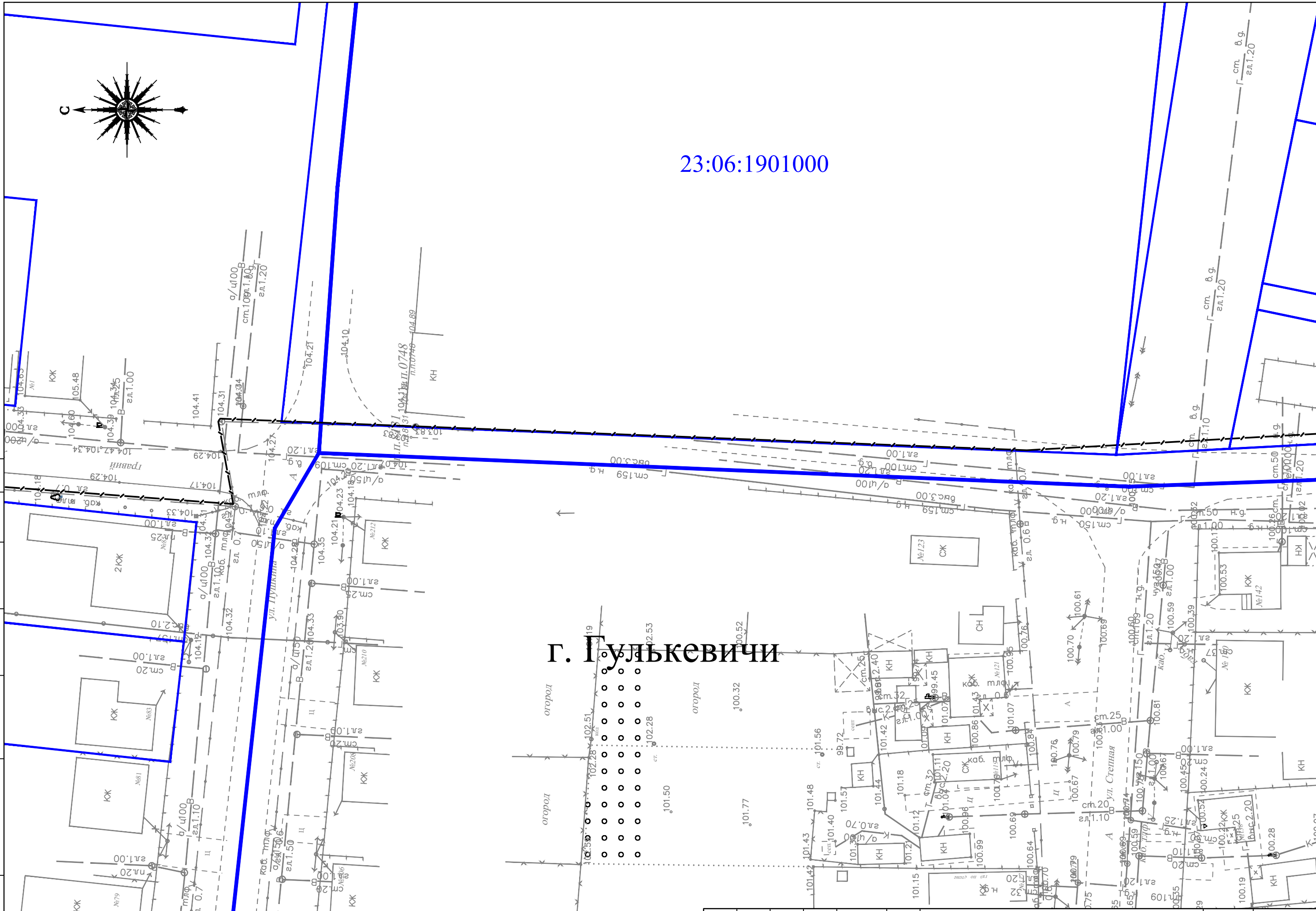
Чертеж обоснования проекта межевания
территории. Масштаб: 1:500

Лист	Листов
24	34



23:06:1901000

г. Гулькевичи

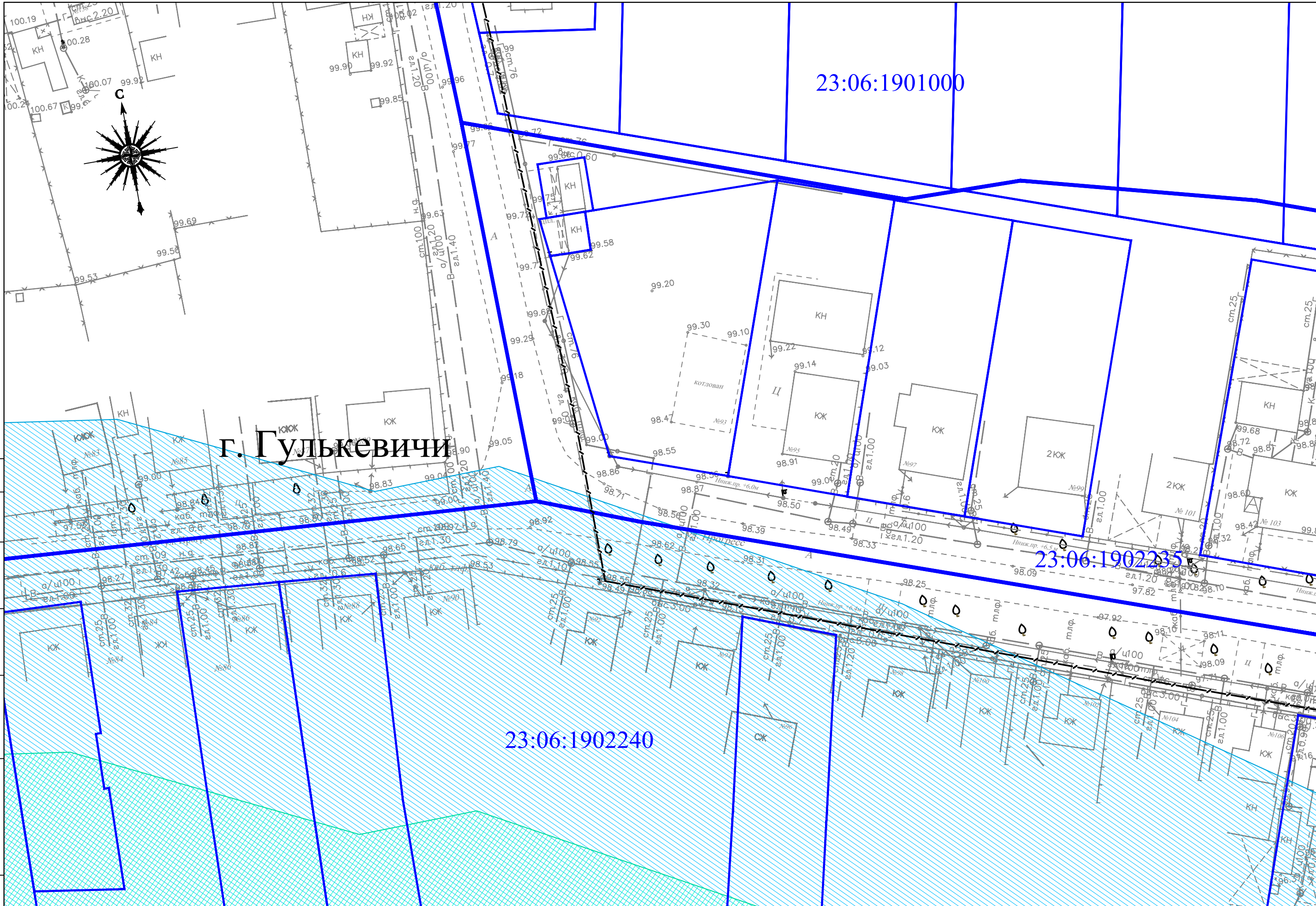


И/в. N подл.	Подпись	Взам. инв. N	Согласовано

Изм.	Кол.уч	Лист	N док.	Подпись	Дата

Чертеж обоснования проекта межевания
территории. Масштаб: 1:500

Лист	Листов
25	34



г. Гулькевичи

23:06:1901000

23:06:1902235

23:06:1902240

Согласовано

Взам. инв. N


Подпись

Инв. N подл.

Изм.	Кол.уч	Лист	N док.	Подпись	Дата

Чертеж обоснования проекта межевания территории. Масштаб: 1:500

Лист	Листов
26	34



23:06:1902235

23:06:1902240

г. Гулькевичи

Согласовано

Взам. инв. N

Подпись

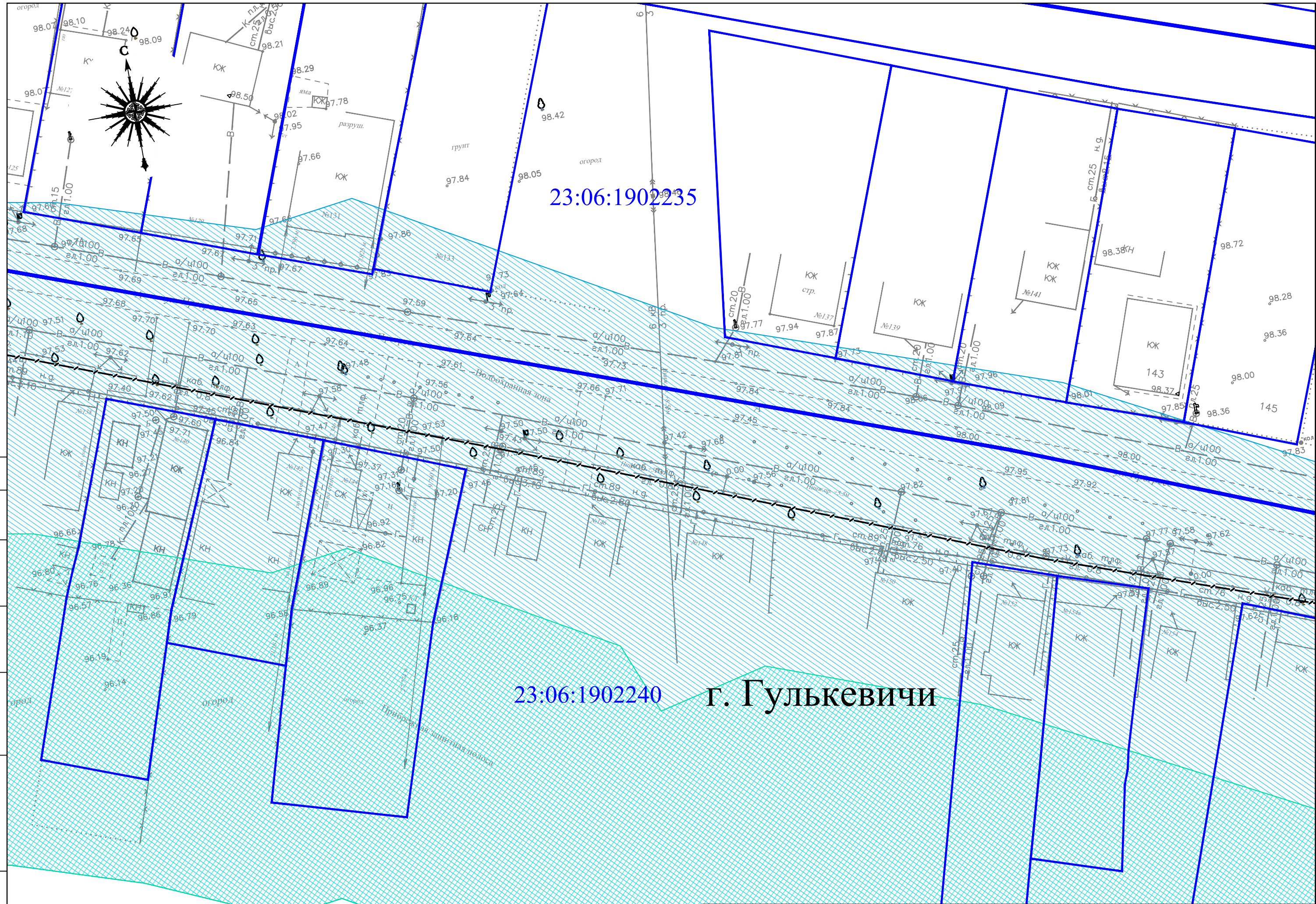
И/инв. N подл.

Изм.	Кол.уч	Лист	N док.	Подпись	Дата

Чертеж обоснования проекта межевания территории. Масштаб: 1:500

Лист	Листов
27	34

Лист формата А3



23:06:1902235

23:06:1902240

г. Гулькевичи

Согласовано

Взам. инв. N


Подпись

И/инв. N подл.

Изм.	Кол.уч	Лист	N док.	Подпись	Дата

Чертеж обоснования проекта межевания территории. Масштаб: 1:500

Лист	Листов
28	34



23:06:1902235

23:06:1902233

23:06:1902240

г. Гулькевичи

Согласовано

Взам. инв. N

Подпись


Инв. N подл.

Изм.	Кол.уч	Лист	N док.	Подпись	Дата

Чертеж обоснования проекта межевания территории. Масштаб: 1:500

Лист	Листов
29	34

Лист формата А3



23:06:1902235

23:06:1902233

г. Гулькевичи

Согласовано

Взам. инв. N

Подпись


Инв. N подл.

Чертеж обоснования проекта межевания территории. Масштаб: 1:500

Лист	Листов
30	34

Изм.	Кол.уч	Лист	N док.	Подпись	Дата

Лист формата А3



огород

23:06:1902235

г. Гулькевичи

23:06:1902233

Согласовано

Взам. инв. N


Подпись

Инв. N подл.

Изм.	Кол.уч	Лист	N док.	Подпись	Дата

Чертеж обоснования проекта межевания территории. Масштаб: 1:500

Лист	Листов
31	34



23:06:1901000

23:06:1902235

ПАШНЯ

101.47

101.09

101.21

100.87

100.90

100.57

100.68

100.61

100.03

огороды

огороды

ул. Прогресс

ст.100
гл.1.30

76 н.д.

№252

23:06:1902233

г. Гулькевичи

Согласовано

Взам. инв. N

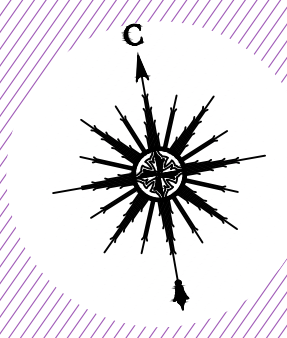
Подпись

Инв. N подл.

Изм.	Кол.уч	Лист	N док.	Подпись	Дата

Чертеж обоснования проекта межевания территории. Масштаб: 1:500

Лист	Листов
33	34



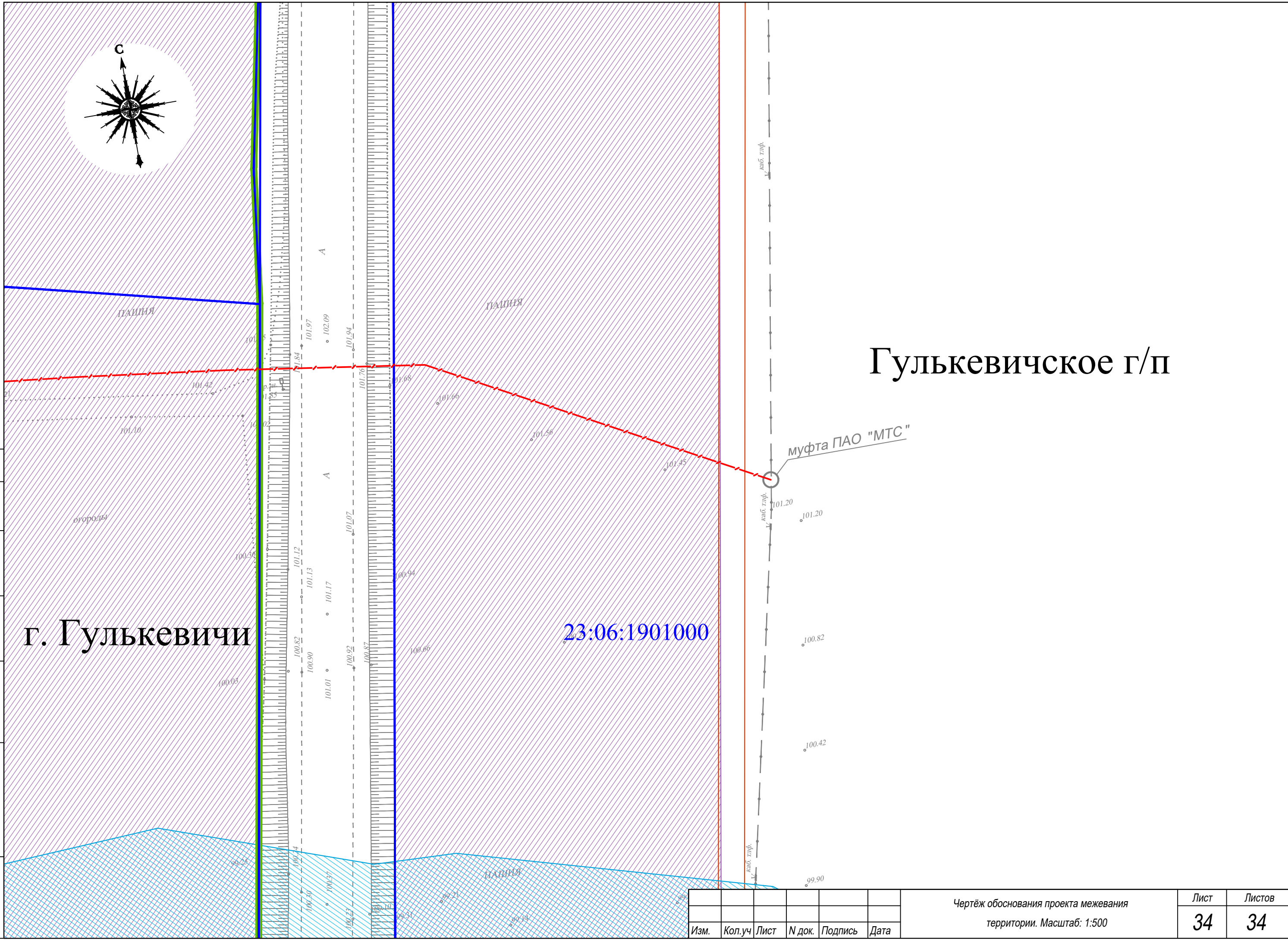
Гулькевичское г/п

г. Гулькевичи

23:06:1901000

муфта ПАО "МТС"

Согласовано	
И/нв. N подл.	Подпись
Взам. инв. N	



Изм.	Кол.уч	Лист	N док.	Подпись	Дата
------	--------	------	--------	---------	------

Чертеж обоснования проекта межевания
территории. Масштаб: 1:500

Лист	Листов
34	34