





















Примечания:

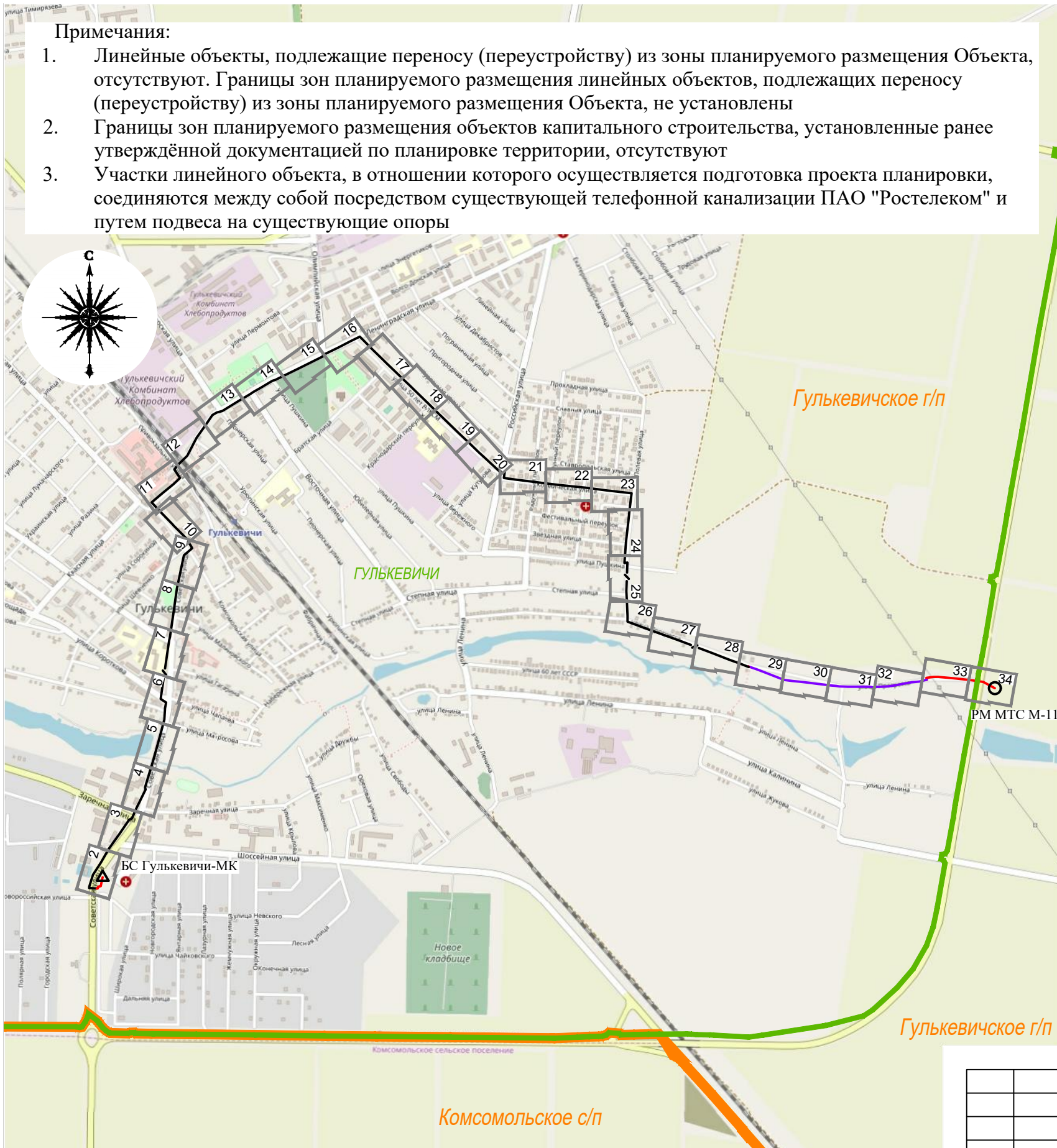
1. Линейные объекты, подлежащие переносу (переустройству) из зоны планируемого размещения Объекта, отсутствуют. Границы зон планируемого размещения линейных объектов, подлежащих переносу (переустройству) из зоны планируемого размещения Объекта, не установлены
2. Границы зон планируемого размещения объектов капитального строительства, установленные ранее утверждённой документацией по планировке территории, отсутствуют
3. Участки линейного объекта, в отношении которого осуществляется подготовка проекта планировки, соединяются между собой посредством существующей телефонной канализации ПАО "Ростелеком" и путем подвеса на существующие опоры

УСЛОВНЫЕ ОБОЗНАЧЕНИЯ:

-  - Ось проектируемого линейного объекта
-  - Ось проектируемого линейного объекта в существующей канализации
-  - Ось проектируемого линейного объекта на существующих опорах
-  - Граница территории, в отношении которой осуществляется подготовка проекта планировки
-  - Граница зоны планируемого размещения линейного объекта
-  - Граница поселений
-  - Граница населенных пунктов
-  - Пикетаж




Зоны с особыми условиями использования территории:

-  - Охранная зона линейно-кабельного сооружения связи волоконно-оптической линии передач х. Грушевый - г. Тихорецк
-  - Придорожная полоса автомобильной дороги «г. Гулькевичи - ст-ца Кавказская» на территории муниципального образования Гулькевичский район
-  - Охранная зона ВЛ-110 кВ «Кубанская-Гулькевичи», входящей в состав электросетевого комплекса ПС-110/35/6 кВ «Гулькевичи» с прилегающими ВЛ электропередачи
-  - Охранная зона электросетевого ВЛ-35 кВ «Гулькевичи-ГПТФ», входящей в состав электросетевого комплекса ПС-35/10 кВ «ГПТФ» с прилегающими ВЛ электропередачи и ПС
-  - Водоохранная зона балки Самойлова
-  - Прибрежная защитная полоса балки Самойлова
-  - Зона рекреационного назначения (Р)
-  - Охранная зона кабельных линий «КЛ-6 кВ от ТП-5 до ТП-56»
-  - Охранная зона отвода от ВОЛС "Кропоткин-Армавир-Ставрополь-Новоалександровск" на территории Гулькевичского района Краснодарского края
-  - Охранная зона ВЛ-10 кВ ГП-8, входящая в ЭСК 10 кВ «ГП-8» от ПС 35/10 кВ «ГПТФ» с прилегающими ВЛ 10 кВ и ТП
-  - Придорожная полоса автомобильной дороги «г. Гулькевичи - ст-ца Кавказская» на территории муниципального образования Гулькевичский район
-  - Защитная зона памятника археологии - Мемориальный комплекс



Примечания:

1. Линейный объект проходит под землей на глубине от 0.6 м. в границах населенных пунктов до 1.2 м. вне населенных пунктов
2. Существующие естественные и искусственные преграды на местности пересекаются линейным объектом посредством горизонтально-направленного бурения (закрытым способом)

						ДПТ-1451/2019_МФ-03-ППТМО-ГЧ-ПРЗ			
						"Волоконно-оптическая линия связи "Оптическая перемычка БС Гулькевичи-МК – Муфта МТС – М11-MLS-02-02"			
Изм.	Кол.уч	Лист	№ док.	Подпись	Дата	Материалы по обоснованию проекта планировки территории. Графическая часть.	Стадия	Лист	Листов
Разработал	Запорощенко				09.19		ППТ	1	34
Нач.ОЗКО	БражинскаяС.Ю				09.19	Схема границ территорий объектов культурного наследия. Схема границ зон с особыми условиями использования территории. Схема конструктивных и планировочных решений. Схема расположения листов. Условные обозначения.	ООО "ЗСК "Фолиант" г. Новокубанск, 2019 год		
Н.контроль	Запорощенко				09.19				

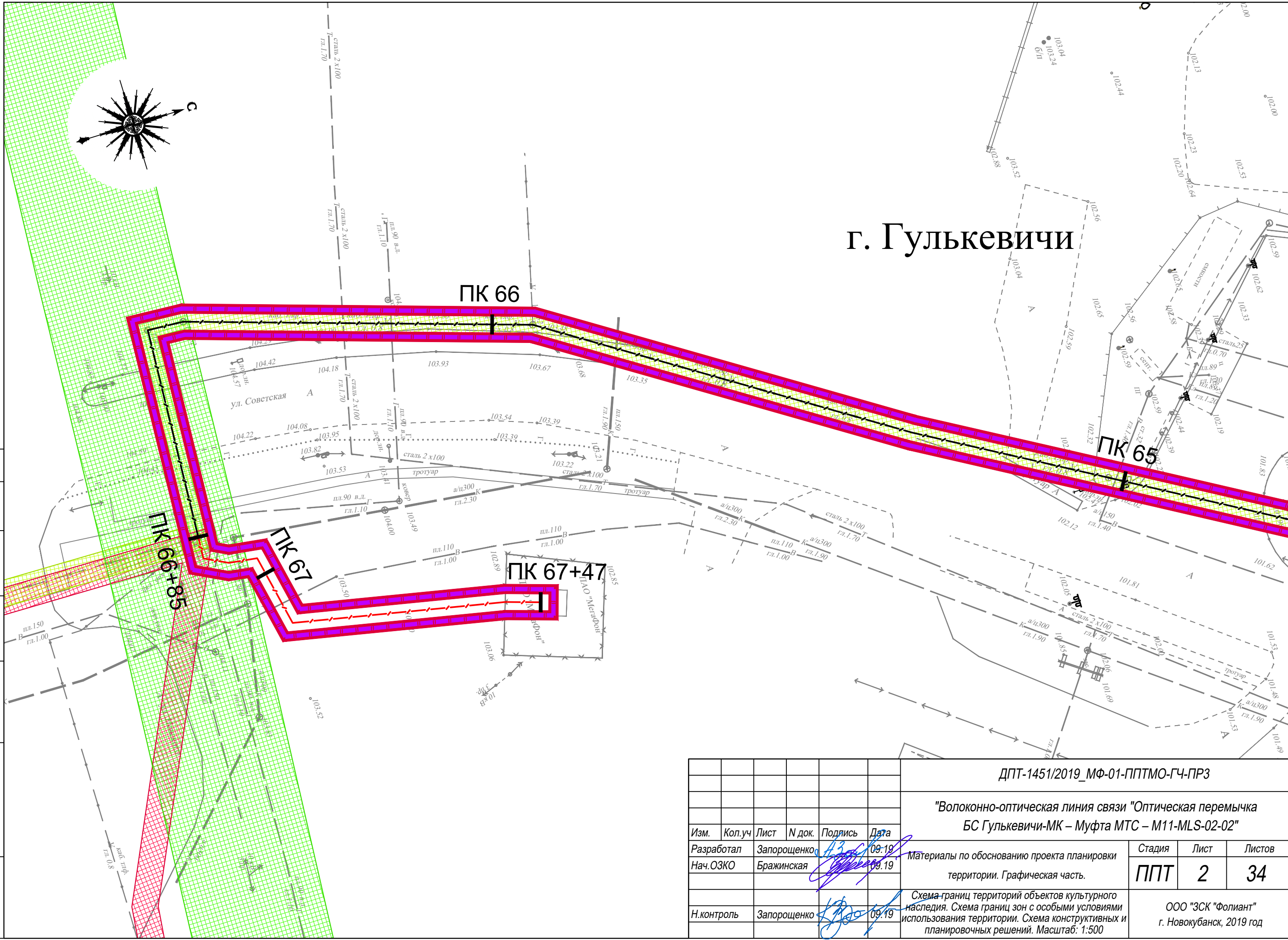
Согласовано

Взам. инв. N

Подпись

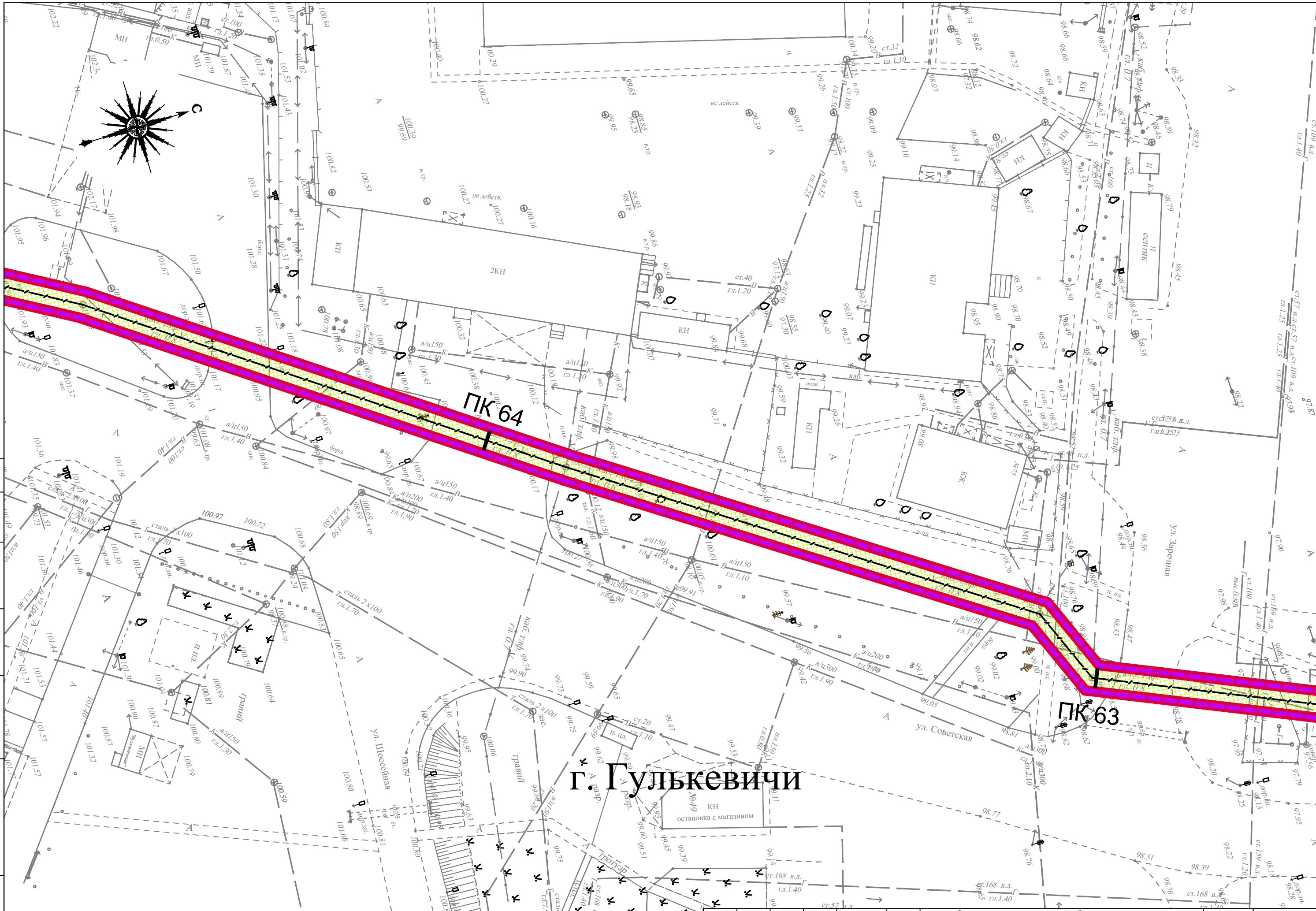
Инв. N подл.

г. Гулькевичи



Согласовано	
Взам. инв. N	
Подпись	
Инв. N подл.	

ДПТ-1451/2019_МФ-01-ППТМО-ГЧ-ПРЗ					
"Волоконно-оптическая линия связи "Оптическая перемычка БС Гулькевичи-МК – Муфта МТС – М11-MLS-02-02"					
Изм.	Кол.уч	Лист	N док.	Подпись	Дата
Разработал	Запорощенко			<i>[Signature]</i>	09.19
Нач.ОЗКО	Брагинская			<i>[Signature]</i>	09.19
Н.контроль	Запорощенко			<i>[Signature]</i>	09.19
Материалы по обоснованию проекта планировки территории. Графическая часть.					
			Стадия	Лист	Листов
			ППТ	2	34
Схема-границ территорий объектов культурного наследия. Схема границ зон с особыми условиями использования территории. Схема конструктивных и планировочных решений. Масштаб: 1:500					
ООО "ЗСК "Фолиант" г. Новокубанск, 2019 год					



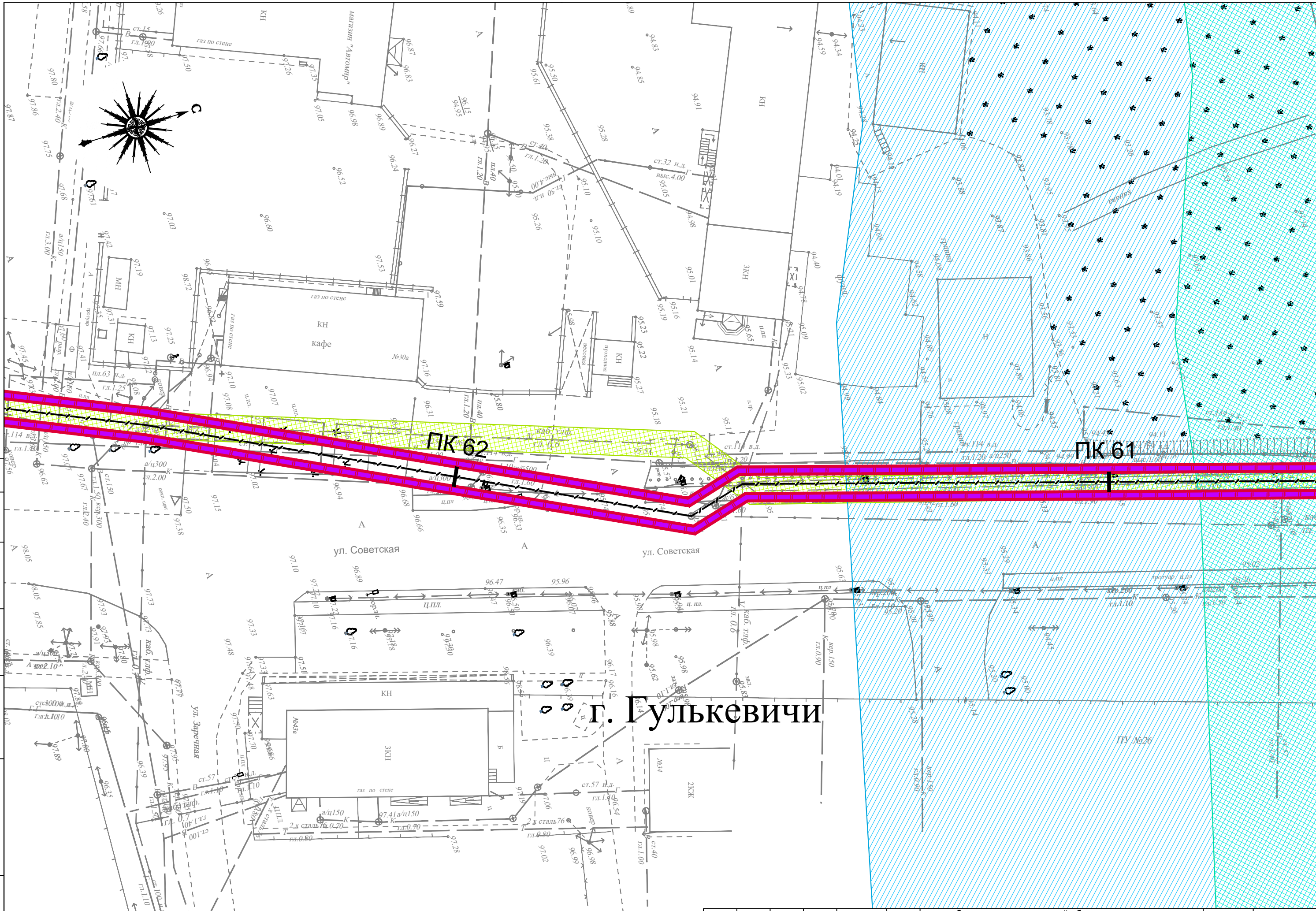
г. Гулькевичи

Согласовано	
Взам. инв. N	
Подпись	
И/в. N подл.	

Изм.	Кол.уч	Лист	N док.	Подпись	Дата

Схема границ территорий объектов культурного наследия. Схема границ зон с особыми условиями использования территории. Схема конструктивных и планировочных решений. Масштаб: 1:500

Лист	Листов
3	34



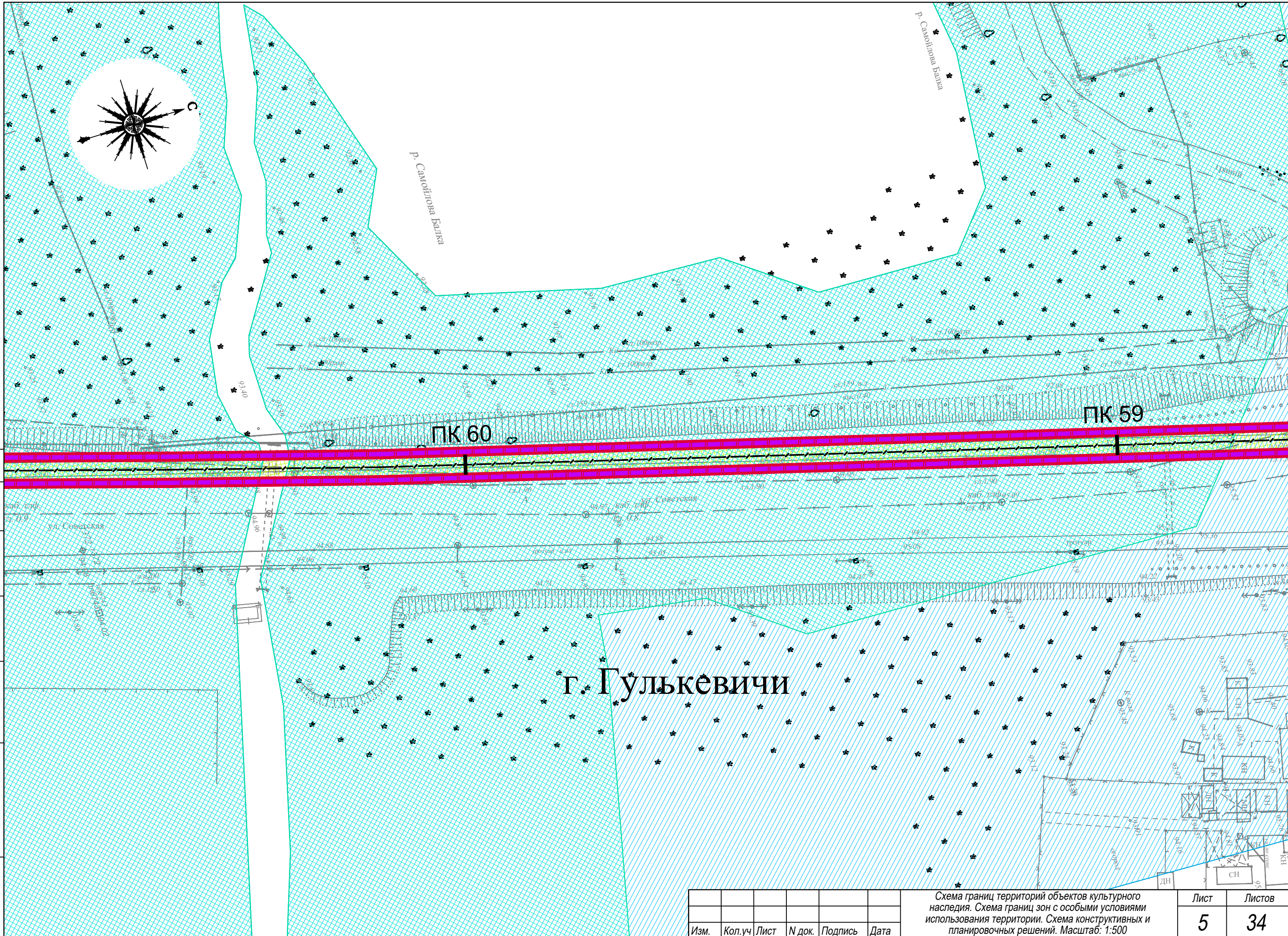
г. Гулькевичи

Согласовано	
Взам. инв. N	
Подпись	
Инв. N подл.	

Изм.	Кол.уч	Лист	N док.	Подпись	Дата

Схема границ территорий объектов культурного наследия. Схема границ зон с особыми условиями использования территории. Схема конструктивных и планировочных решений. Масштаб: 1:500

Лист	Листов
4	34



Согласовано

И/и/в. И подл.
 Подпись
 Взам. и/и/в. И
 Подпись

г. Гулькевичи

Изм.	Кол.уч	Лист	№ док.	Подпись	Дата

Схема границ территорий объектов культурного наследия. Схема границ зон с особыми условиями использования территории. Схема конструктивных и планировочных решений. Масштаб: 1:500

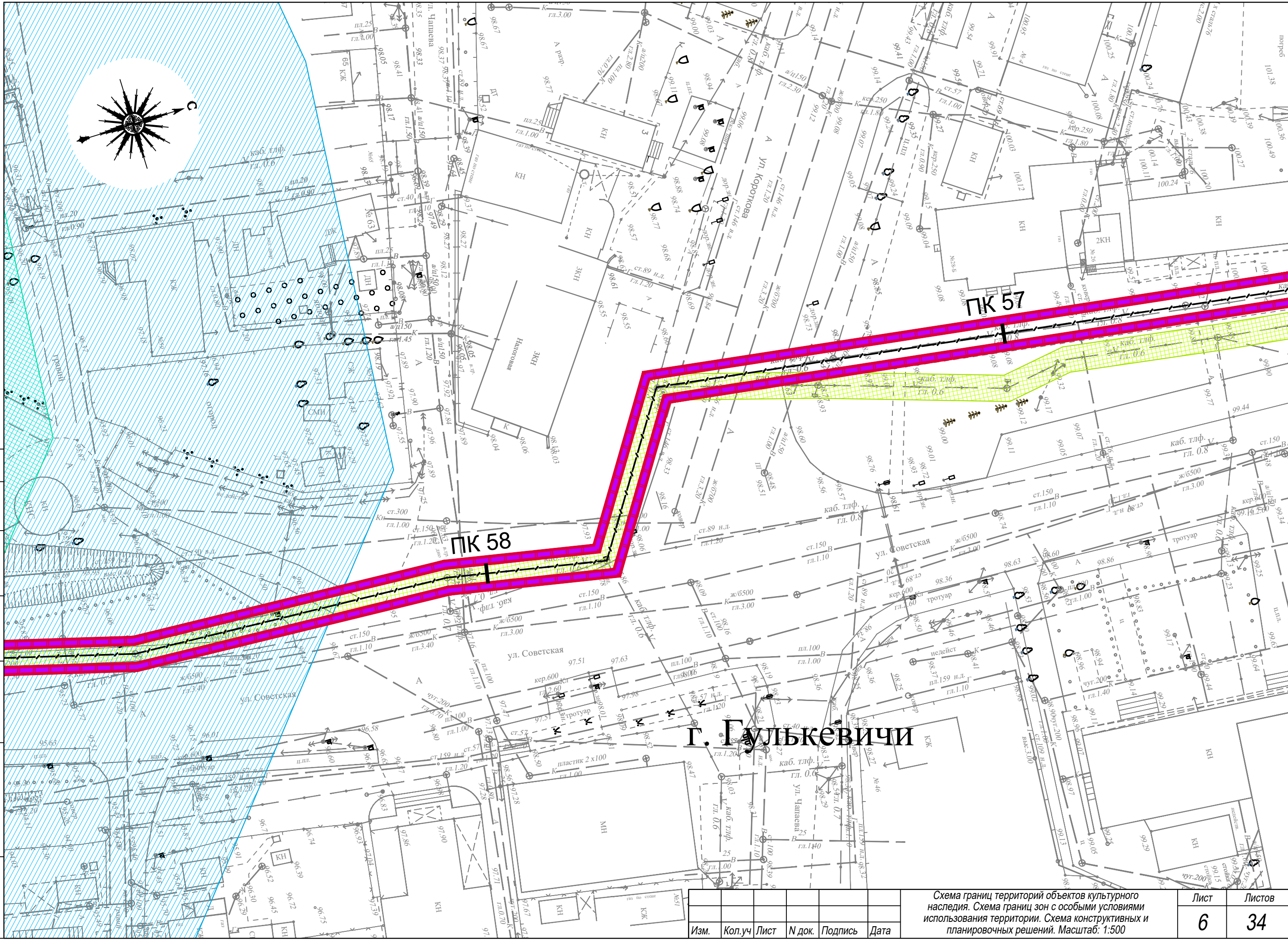
Лист	Листов
5	34

Согласовано

Взам. инв. N

Подпись

И/в. N подл.

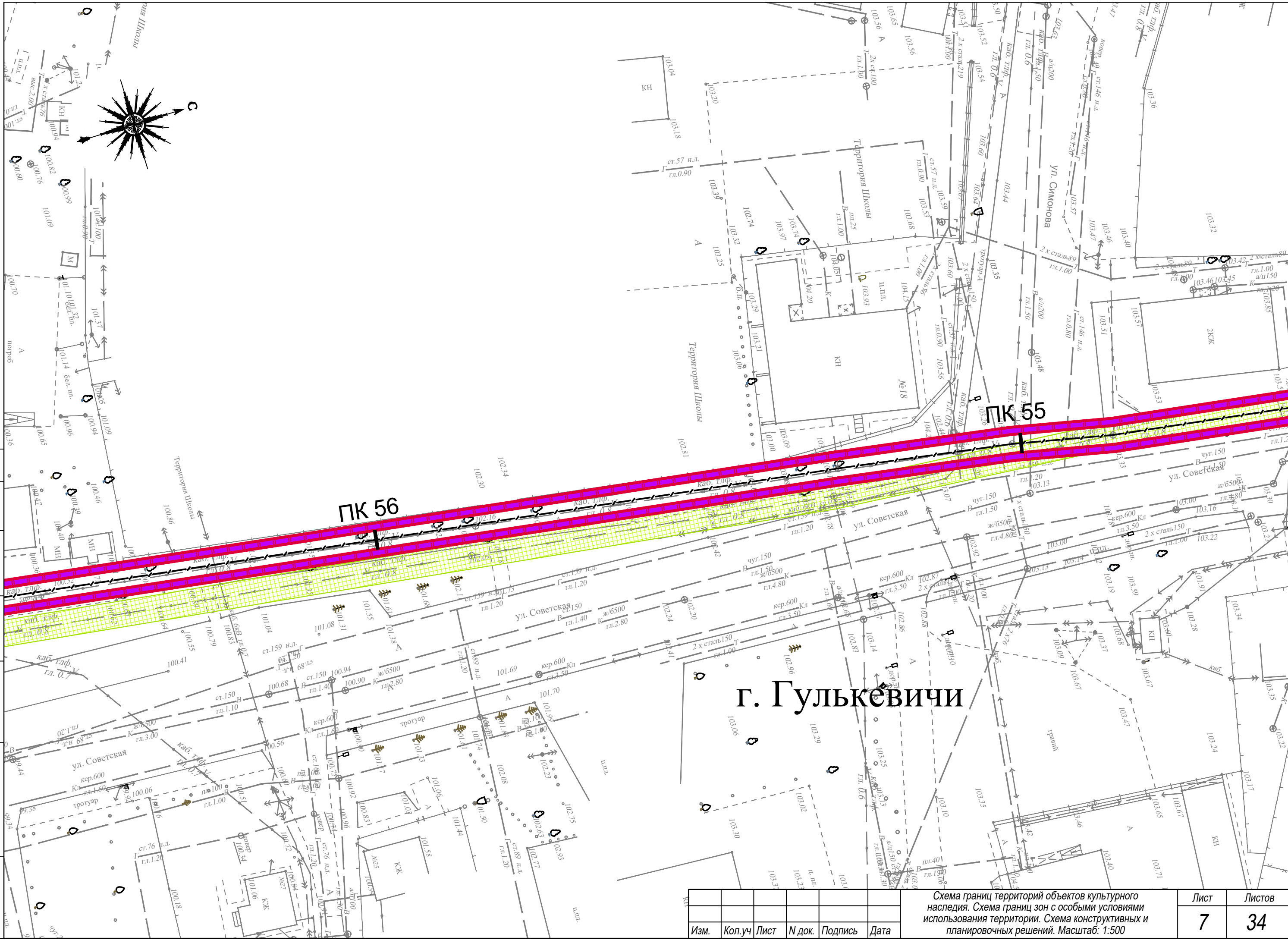


Г. Гулькевичи

Схема границ территорий объектов культурного наследия. Схема границ зон с особыми условиями использования территории. Схема конструктивных и планировочных решений. Масштаб: 1:500

Изм.	Кол.уч	Лист	N док.	Подпись	Дата
------	--------	------	--------	---------	------

Лист	Листов
6	34



г. Гулькевичи

Согласовано	
Взам. инв. N	
Подпись	
Инв. N подл.	

Изм.	Кол.уч	Лист	N док.	Подпись	Дата

Схема границ территорий объектов культурного наследия. Схема границ зон с особыми условиями использования территории. Схема конструктивных и планировочных решений. Масштаб: 1:500

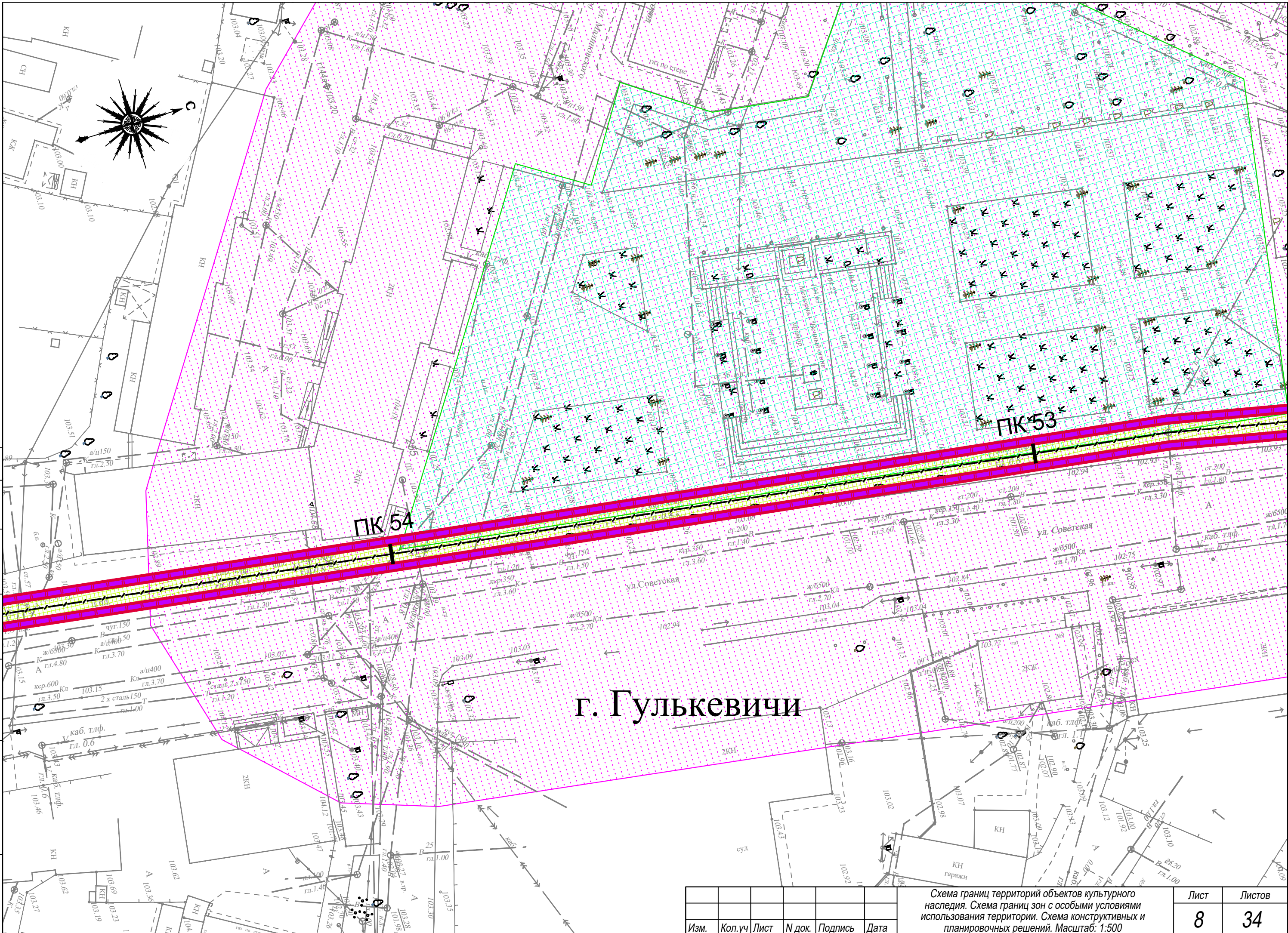
Лист	Листов
7	34

Согласовано

Взам. инв. N

Подпись

И/инв. N подл.



г. Гулькевичи

Изм.	Кол.уч	Лист	N док.	Подпись	Дата

Схема границ территорий объектов культурного наследия. Схема границ зон с особыми условиями использования территории. Схема конструктивных и планировочных решений. Масштаб: 1:500

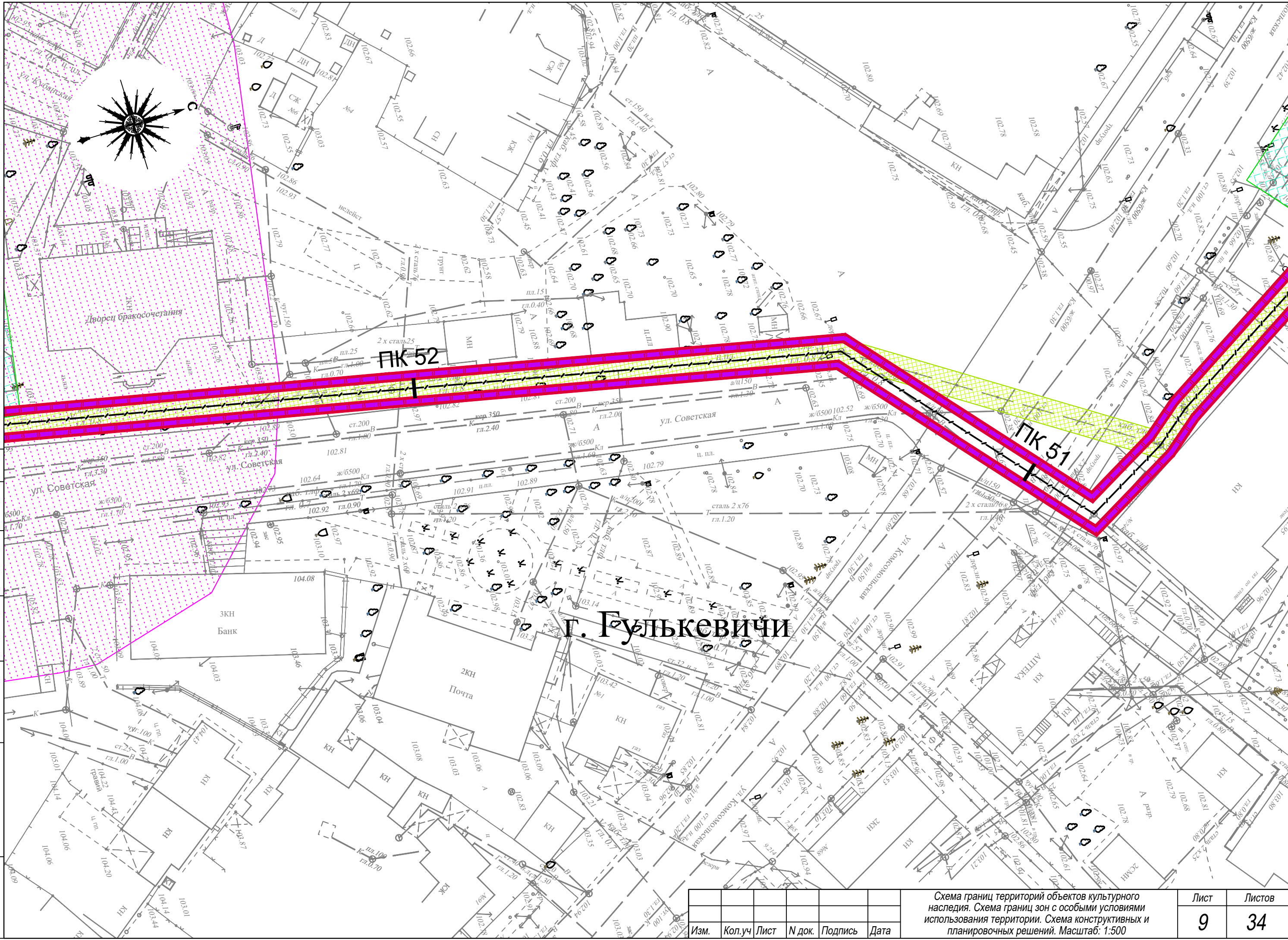
Лист	Листов
8	34

Согласовано

Взам. инв. N

Подпись

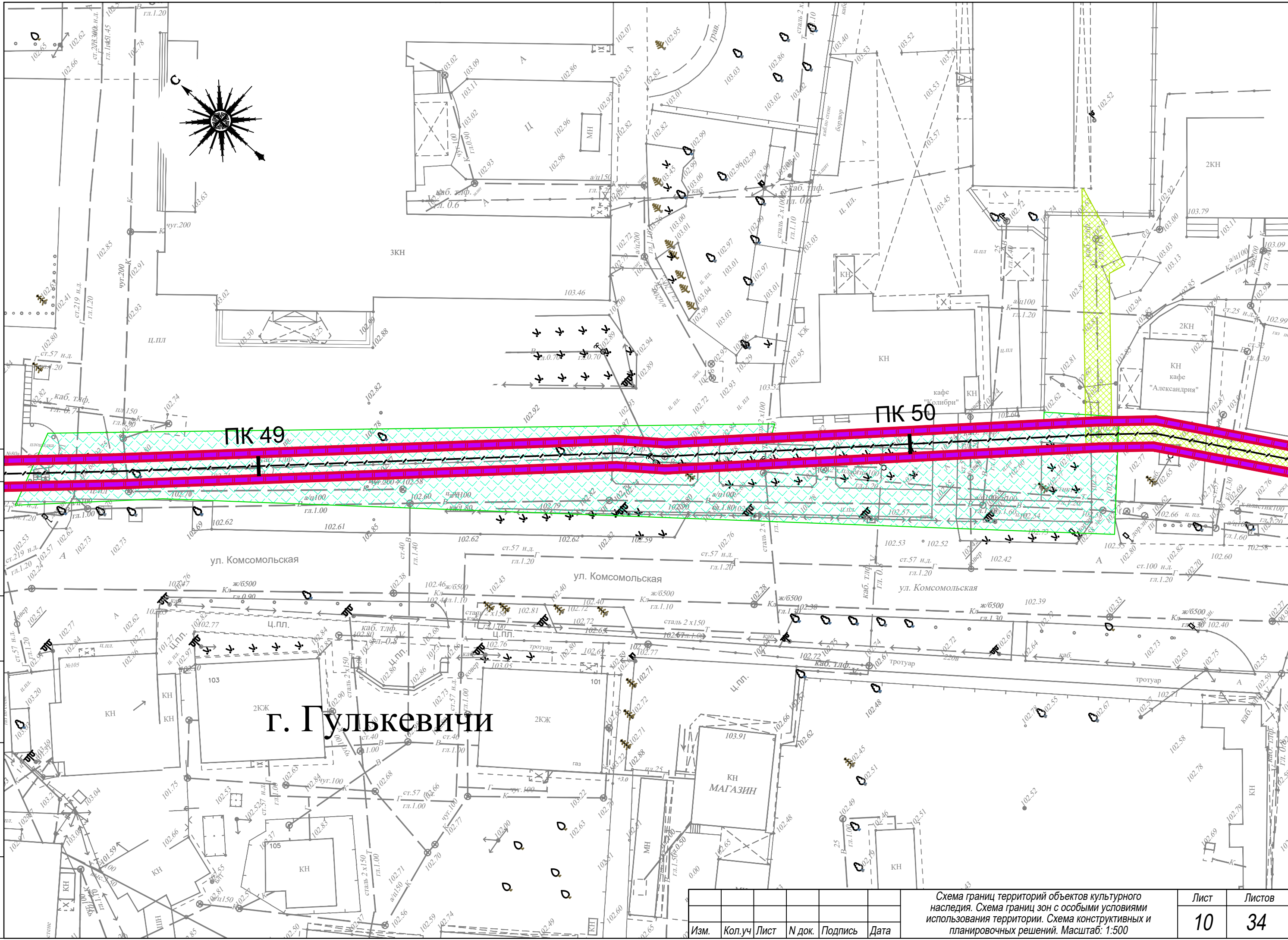

И/инв. N подл.



Изм.	Кол.уч	Лист	N док.	Подпись	Дата

Схема границ территорий объектов культурного наследия. Схема границ зон с особыми условиями использования территории. Схема конструктивных и планировочных решений. Масштаб: 1:500

Лист	Листов
9	34



ПК 49

ПК 50

г. Гувькевичи

ул. Комсомольская

ул. Комсомольская

ул. Комсомольская

Изм.	Кол.уч	Лист	N док.	Подпись	Дата


Схема границ территорий объектов культурного наследия. Схема границ зон с особыми условиями использования территории. Схема конструктивных и планировочных решений. Масштаб: 1:500

Согласовано

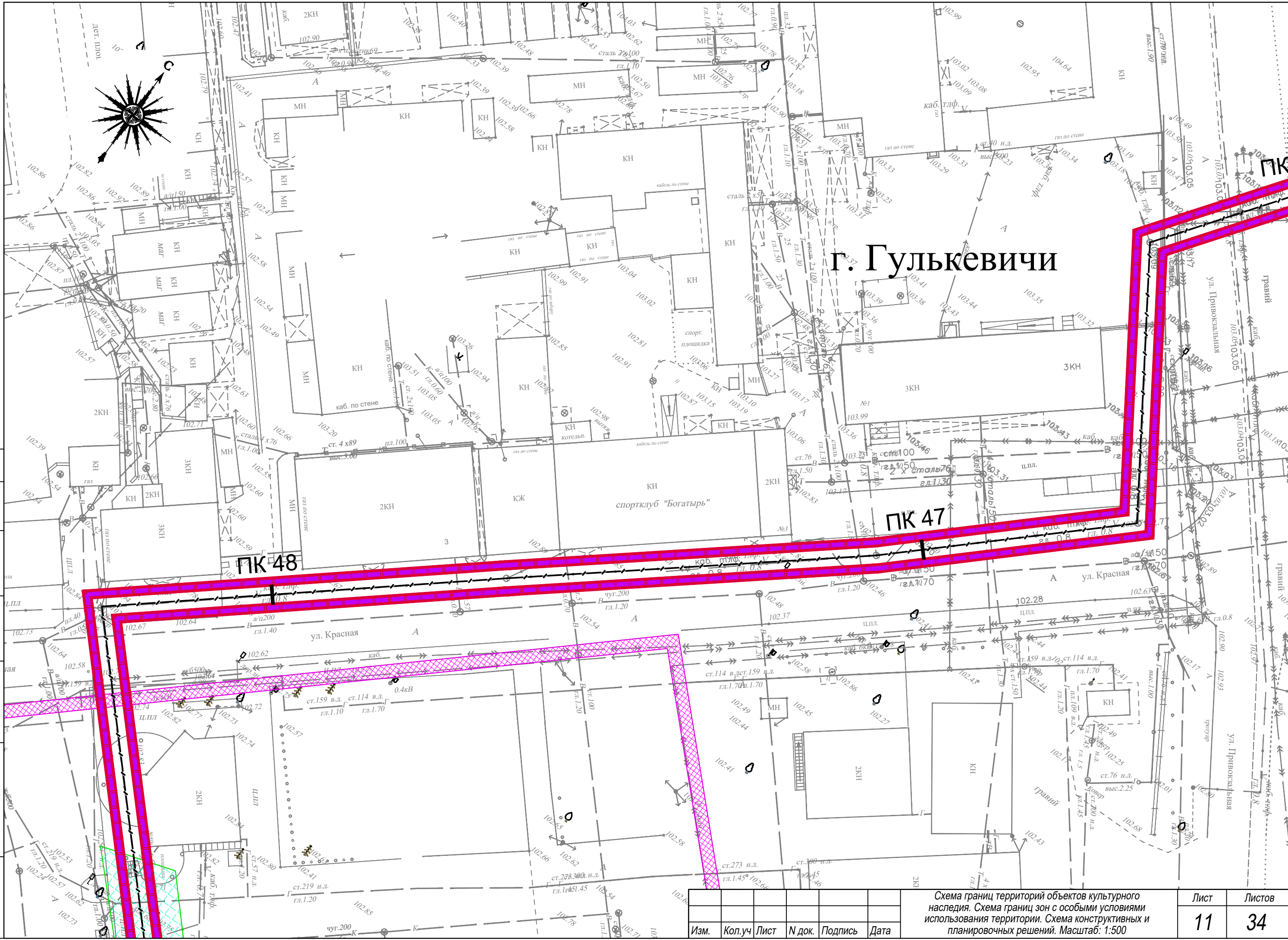
Взам. инв. N

Подпись

И/в. N подл.



г. Гулькевичи



ПК 48

ПК 47

ПК


Согласовано

Взам. инв. N

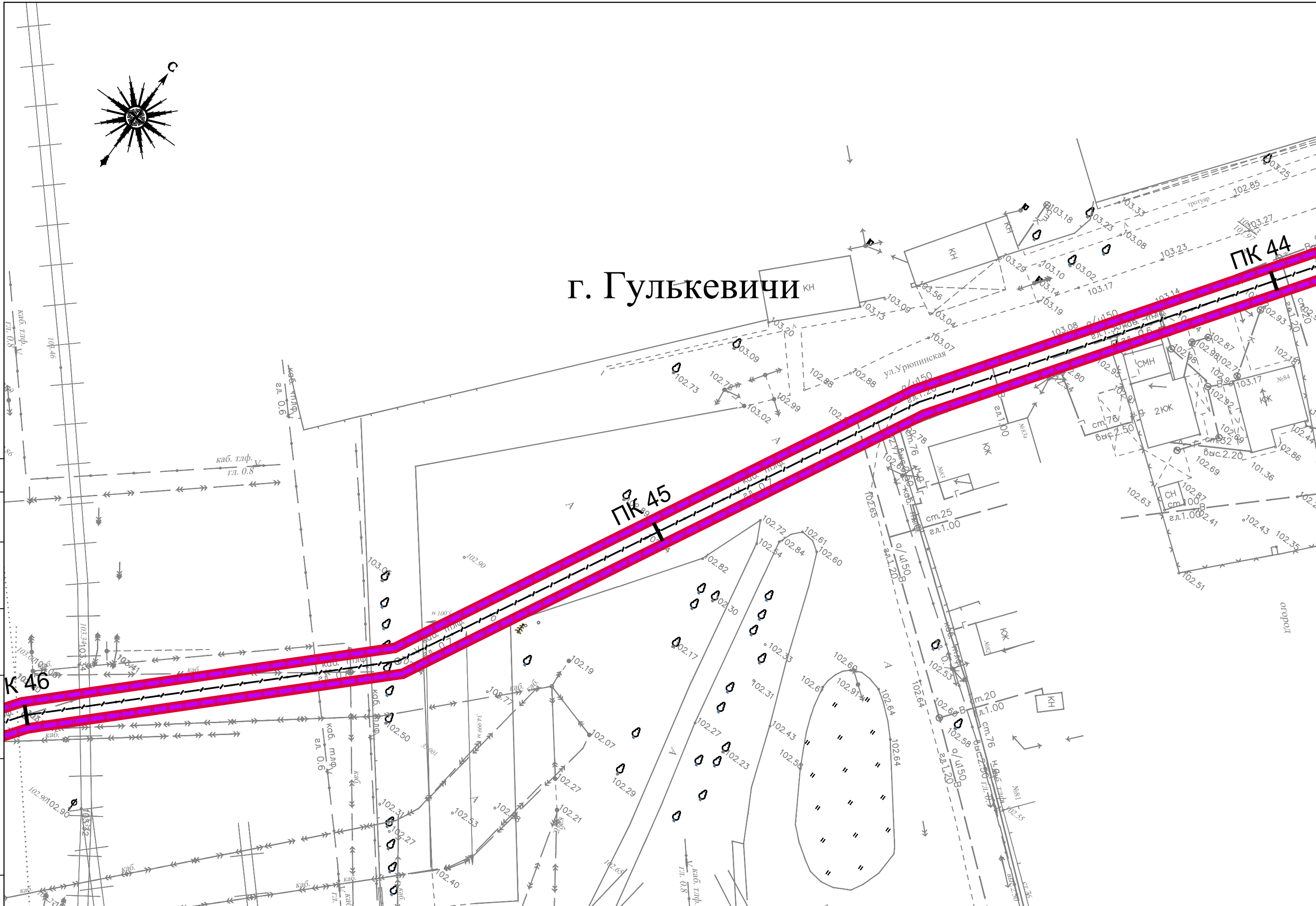
Подпись

И/инв. N подл.

Схема границ территорий объектов культурного наследия. Схема границ зон с особыми условиями использования территории. Схема конструктивных и планировочных решений. Масштаб: 1:500



г. Гулькевичи



Согласовано

Взам. инв. N


Подпись

И/инв. N подл.

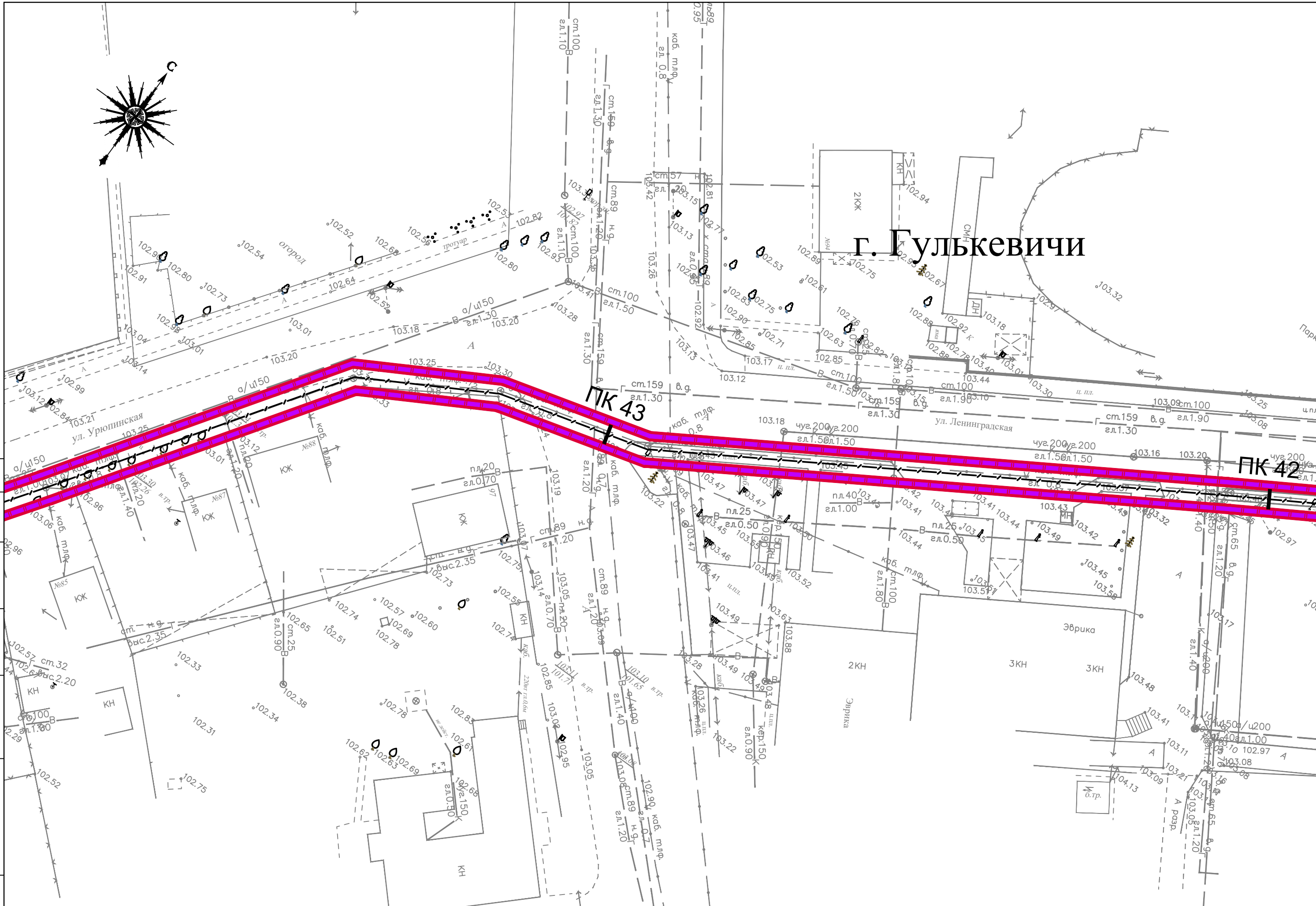
Изм.	Кол.уч	Лист	N док.	Подпись	Дата

Схема границ территорий объектов культурного наследия. Схема границ зон с особыми условиями использования территории. Схема конструктивных и планировочных решений. Масштаб: 1:500

Лист	Листов
12	34



г. Гулькевичи



ПК 43

ПК 42

Согласовано

Взам. инв. N


Подпись

Инв. N подл.

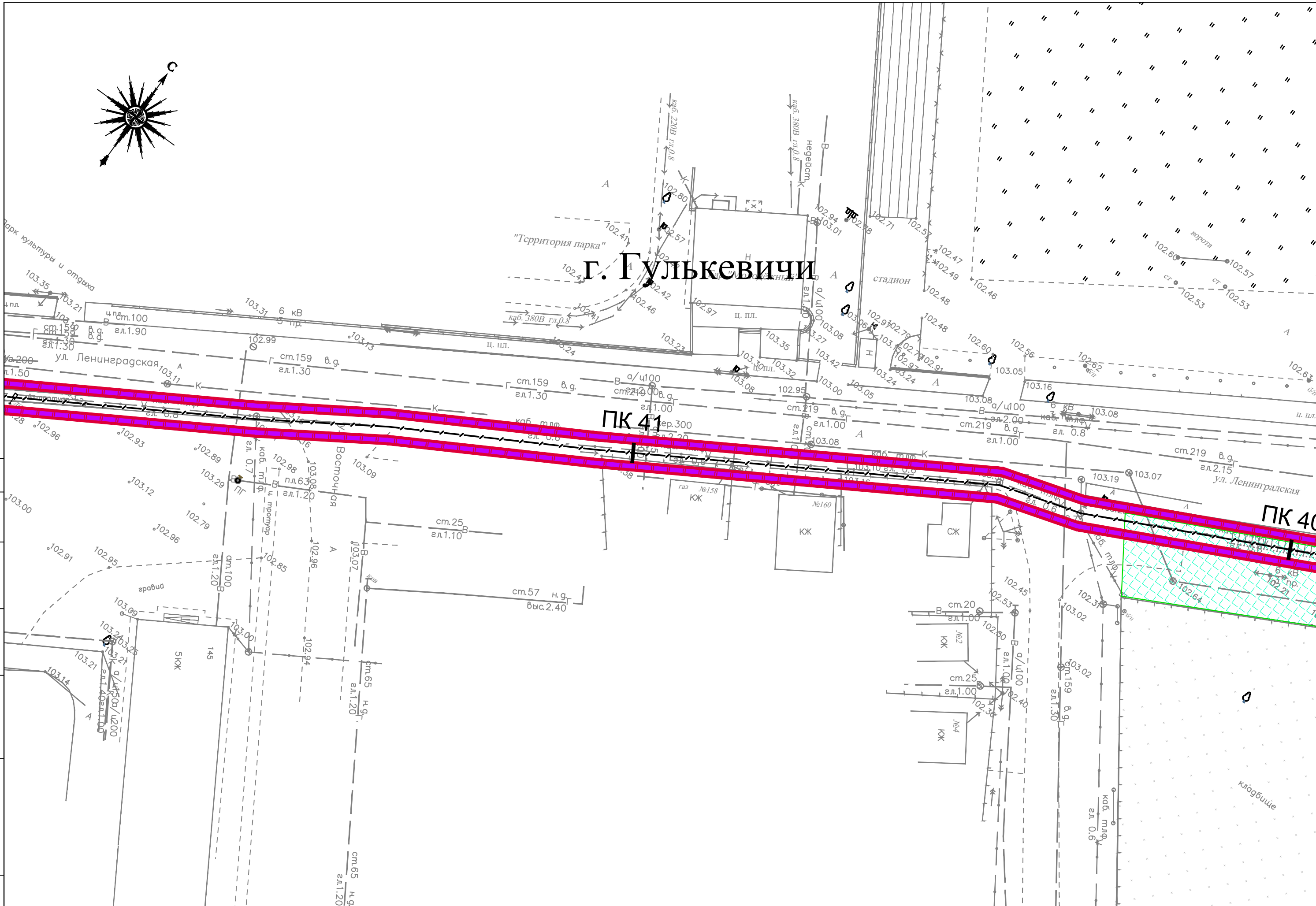
Изм.	Кол.уч	Лист	N док.	Подпись	Дата

Схема границ территорий объектов культурного наследия. Схема границ зон с особыми условиями использования территории. Схема конструктивных и планировочных решений. Масштаб: 1:500

Лист	Листов
13	34



г. Гүлькевичи



Согласовано

Взам. инв. N

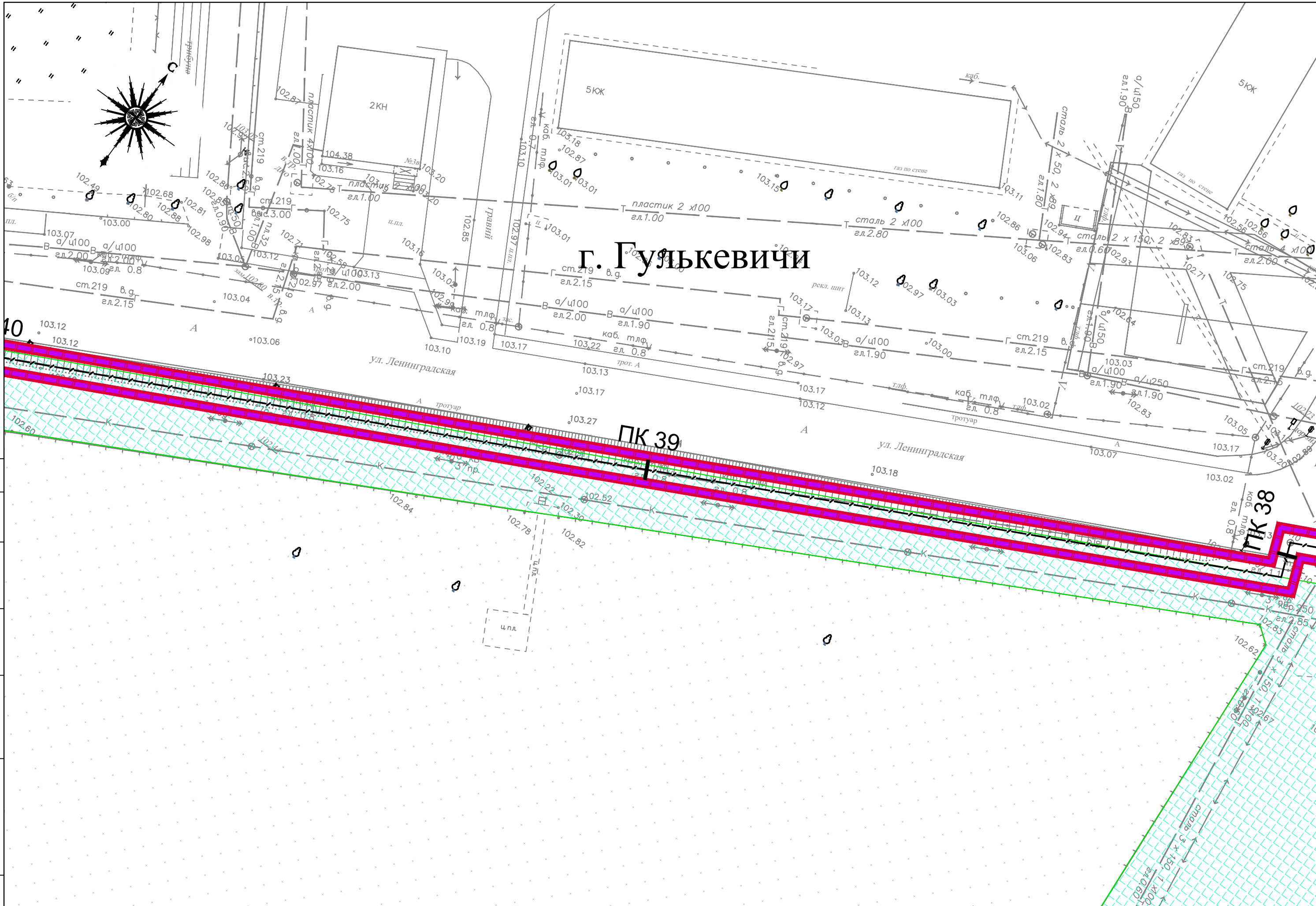
Подпись

Инв. N подл.

Изм.	Кол.уч	Лист	N док.	Подпись	Дата

Схема границ территорий объектов культурного наследия. Схема границ зон с особыми условиями использования территории. Схема конструктивных и планировочных решений. Масштаб: 1:500

Лист	Листов
14	34



г. Гулькевичи

ПК 39

ПК 38

ул. Ленинградская

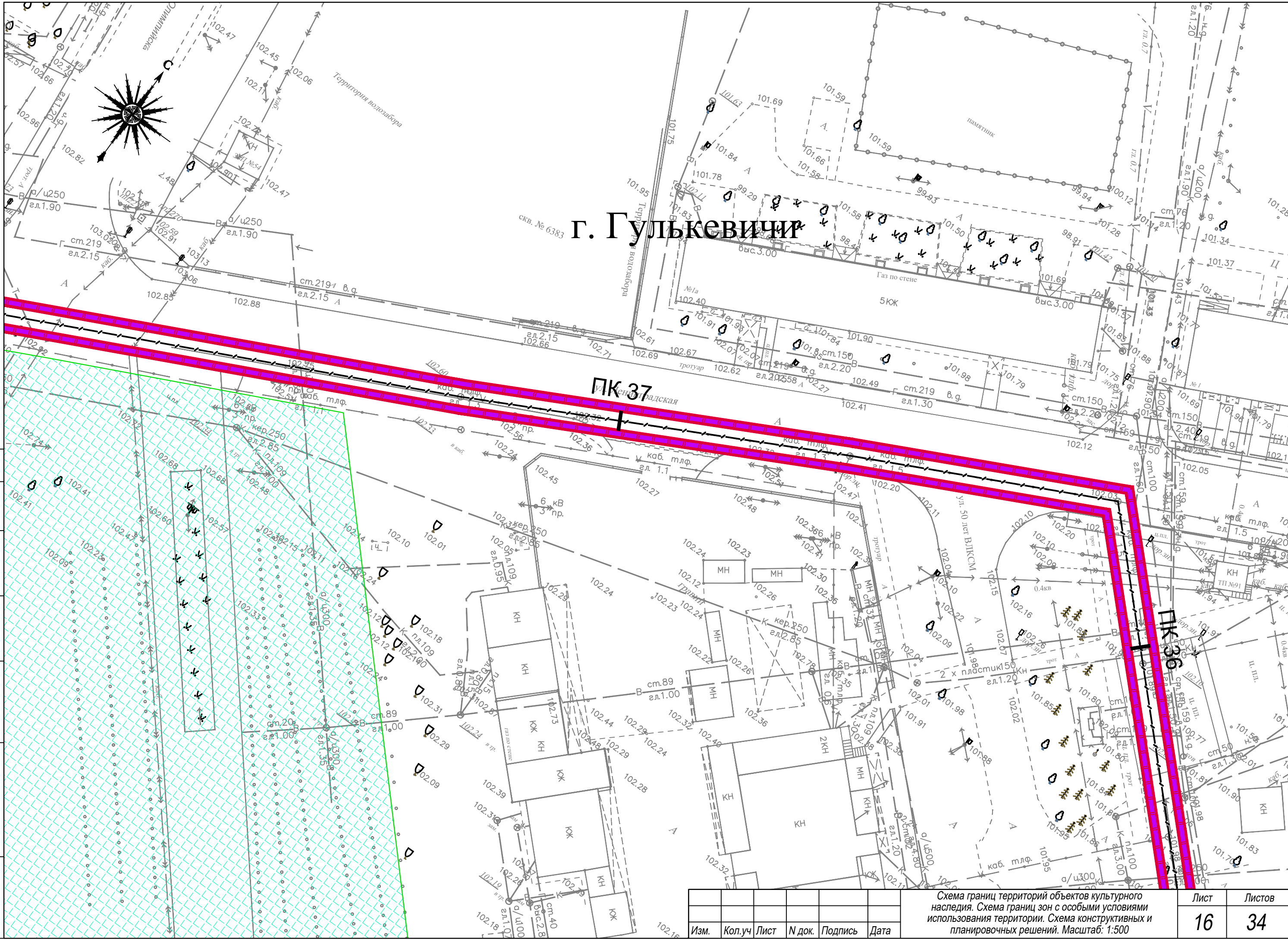
ул. Ленинградская

Согласовано	
И/инв. N подл.	
Подпись	
Взам. инв. N	

Изм.	Кол.уч	Лист	N док.	Подпись	Дата

Схема границ территорий объектов культурного наследия. Схема границ зон с особыми условиями использования территории. Схема конструктивных и планировочных решений. Масштаб: 1:500

Лист	Листов
15	34



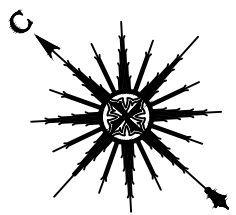
г. Гулькевичи

Согласовано	
Взам. инв. N	
Подпись	
И/инв. N подл.	

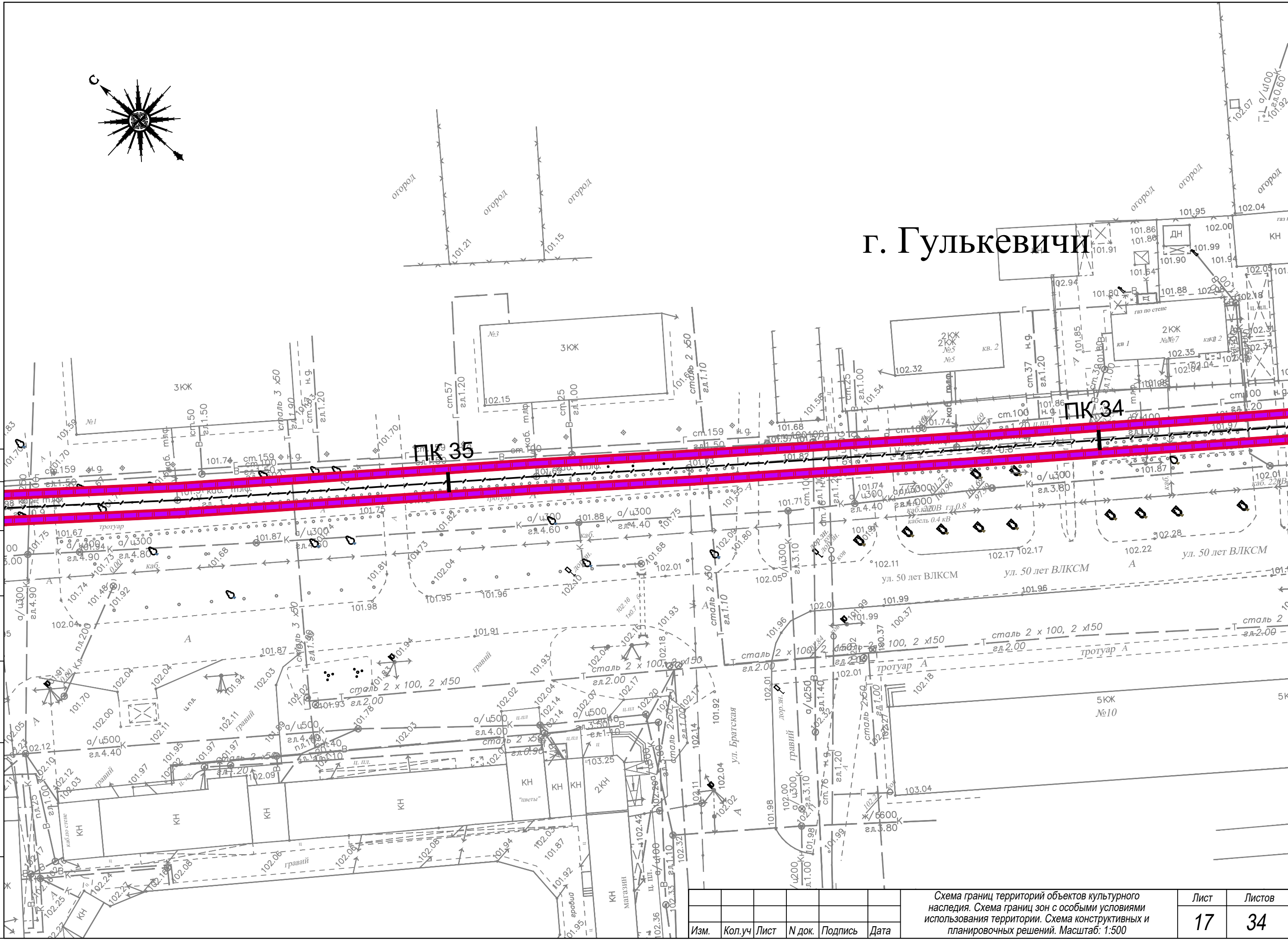
Изм.	Кол.уч	Лист	N док.	Подпись	Дата
------	--------	------	--------	---------	------

Схема границ территорий объектов культурного наследия. Схема границ зон с особыми условиями использования территории. Схема конструктивных и планировочных решений. Масштаб: 1:500

Лист	Листов
16	34



г. Гулькевичи



Согласовано

Взам. инв. N


Подпись

И/инв. N подл.

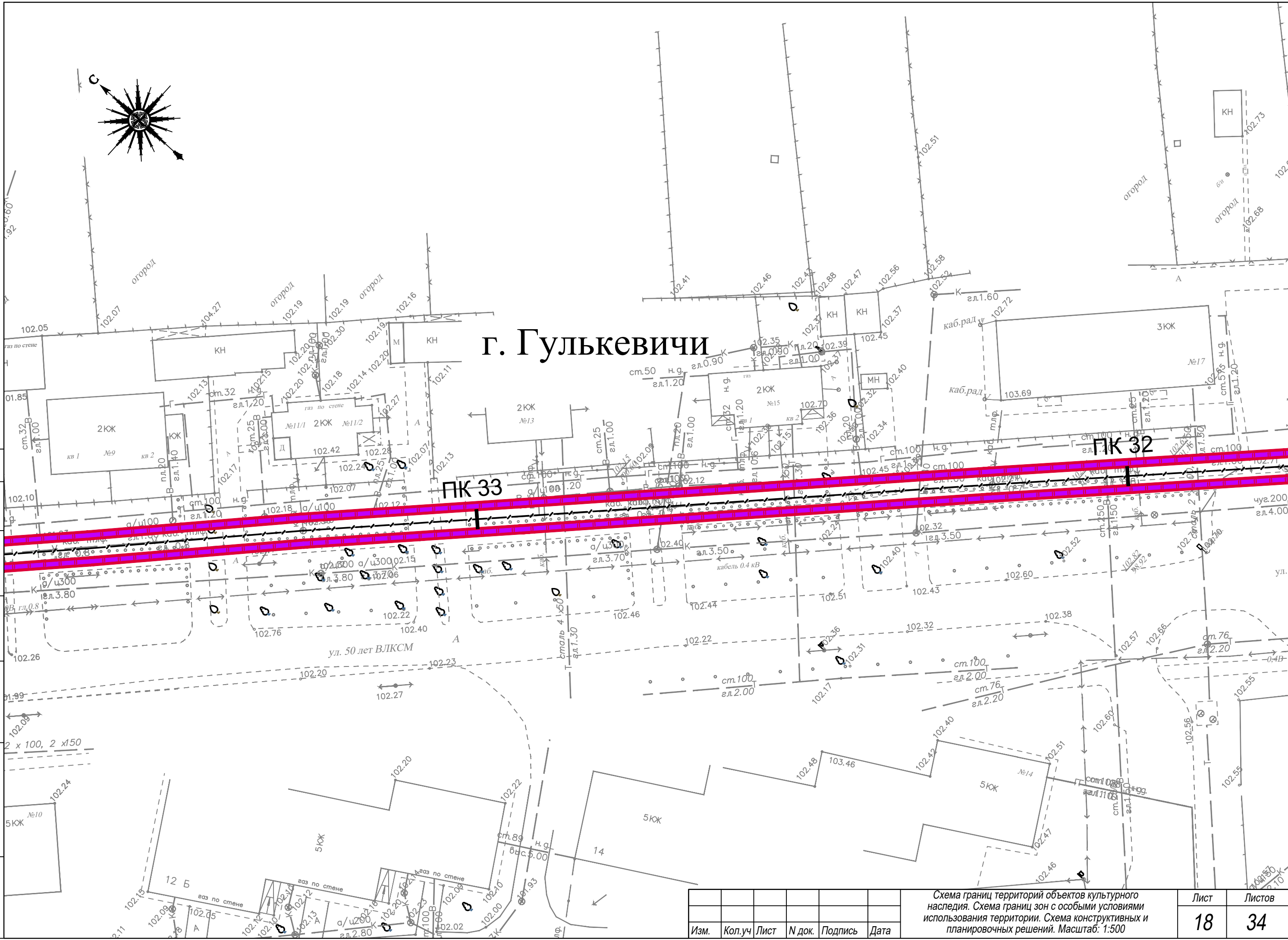
Изм.	Кол.уч	Лист	N док.	Подпись	Дата

Схема границ территорий объектов культурного наследия. Схема границ зон с особыми условиями использования территории. Схема конструктивных и планировочных решений. Масштаб: 1:500

Лист	Листов
17	34



г. Гулькевичи

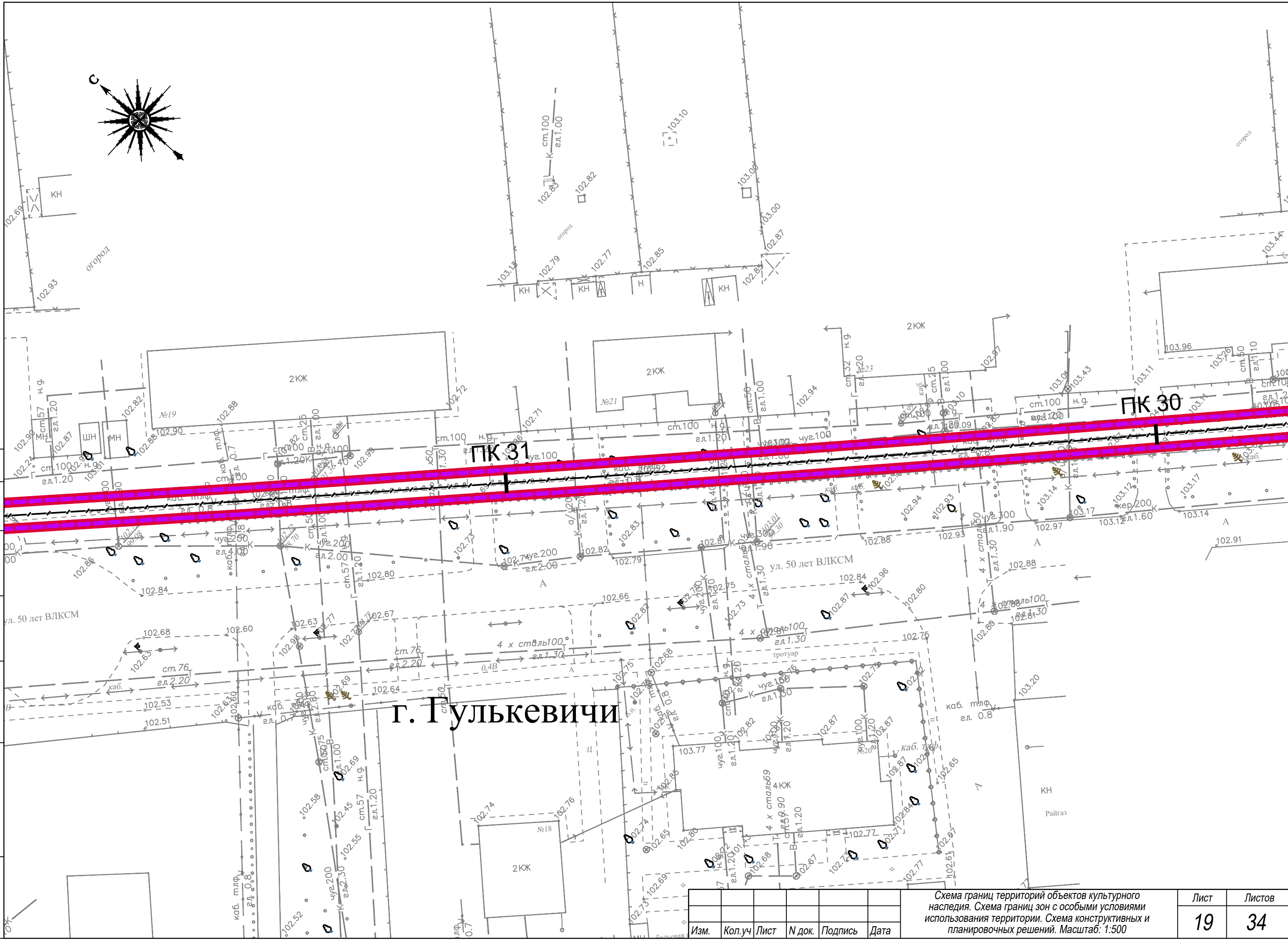
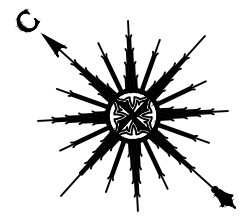


Согласовано
И/инв. И/инв. Н
Взам. инв. Н
Подпись
И/инв. Н подл.

Изм.	Кол.уч	Лист	N док.	Подпись	Дата

Схема границ территорий объектов культурного наследия. Схема границ зон с особыми условиями использования территории. Схема конструктивных и планировочных решений. Масштаб: 1:500

Лист	Листов
18	34

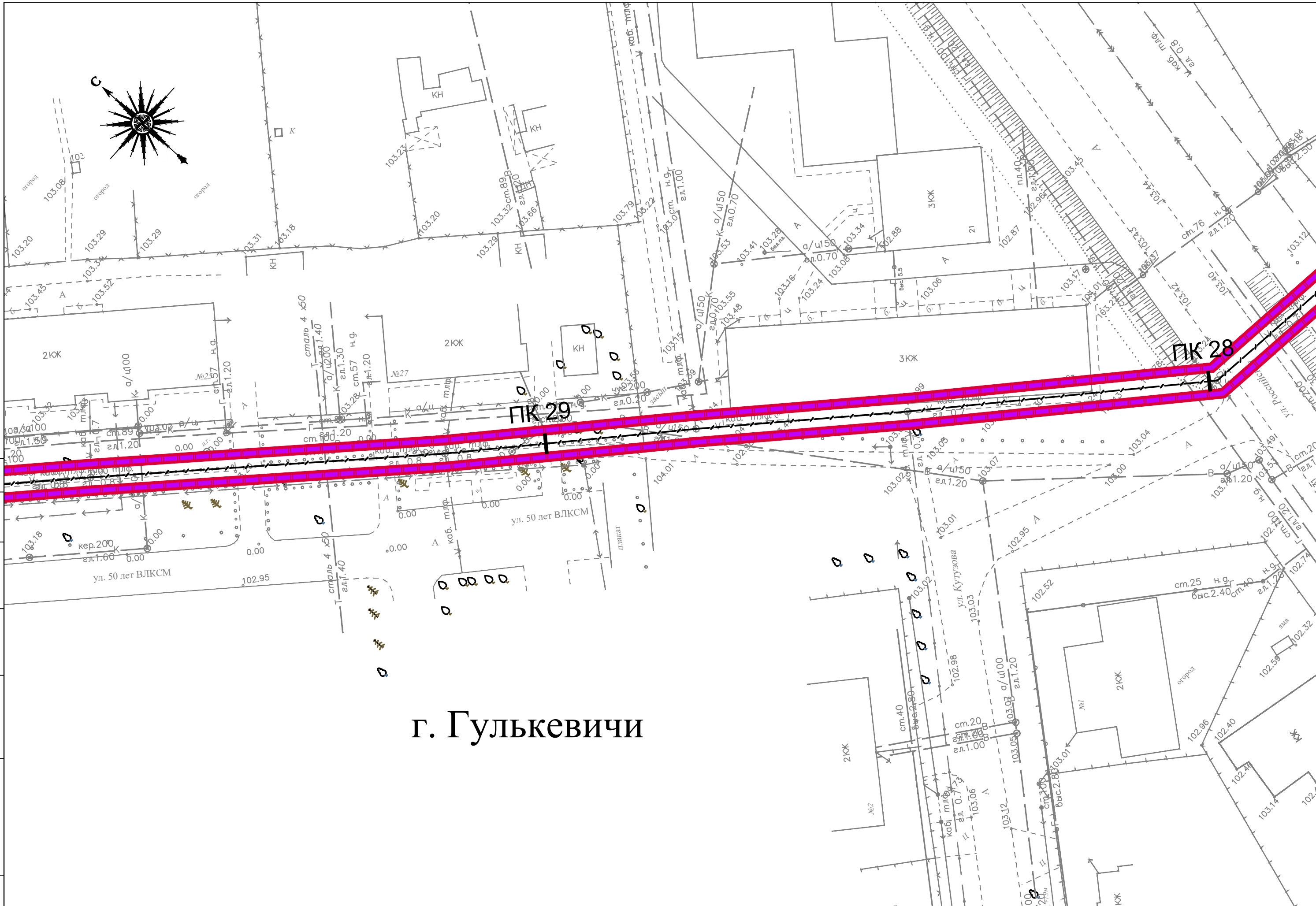



Согласовано	
И/ИВ. N подл.	
Подпись	
Взам. ИВ. N	

Изм.	Кол.уч	Лист	N док.	Подпись	Дата

Схема границ территорий объектов культурного наследия. Схема границ зон с особыми условиями использования территории. Схема конструктивных и планировочных решений. Масштаб: 1:500

Лист	Листов
19	34



г. Гулькевичи

ПК 29

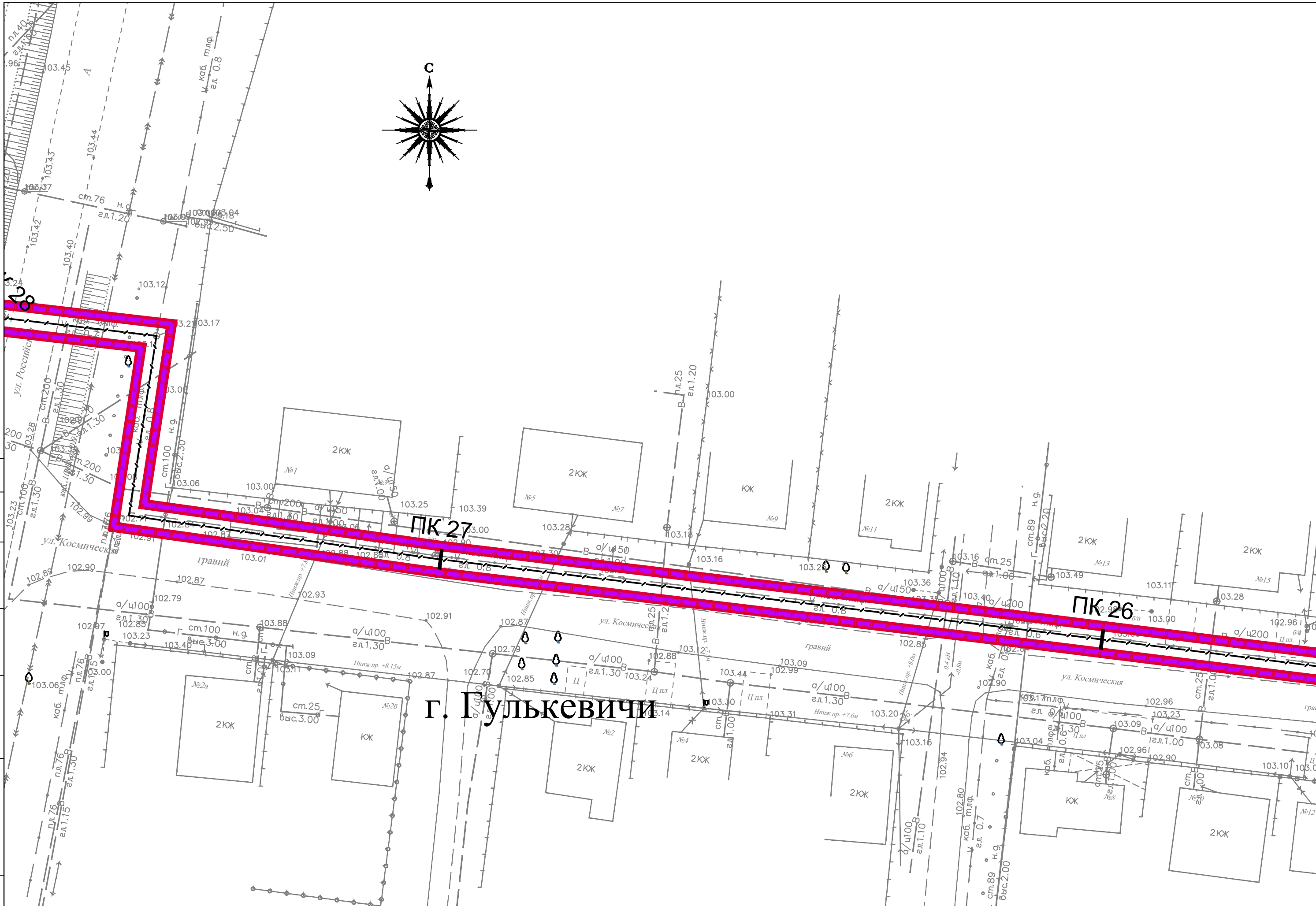

ПК 28

Согласовано	
Взам. инв. N	
Подпись	
И/инв. N подл.	

Изм.	Кол.уч	Лист	N док.	Подпись	Дата

Схема границ территорий объектов культурного наследия. Схема границ зон с особыми условиями использования территории. Схема конструктивных и планировочных решений. Масштаб: 1:500

Лист	Листов
20	34



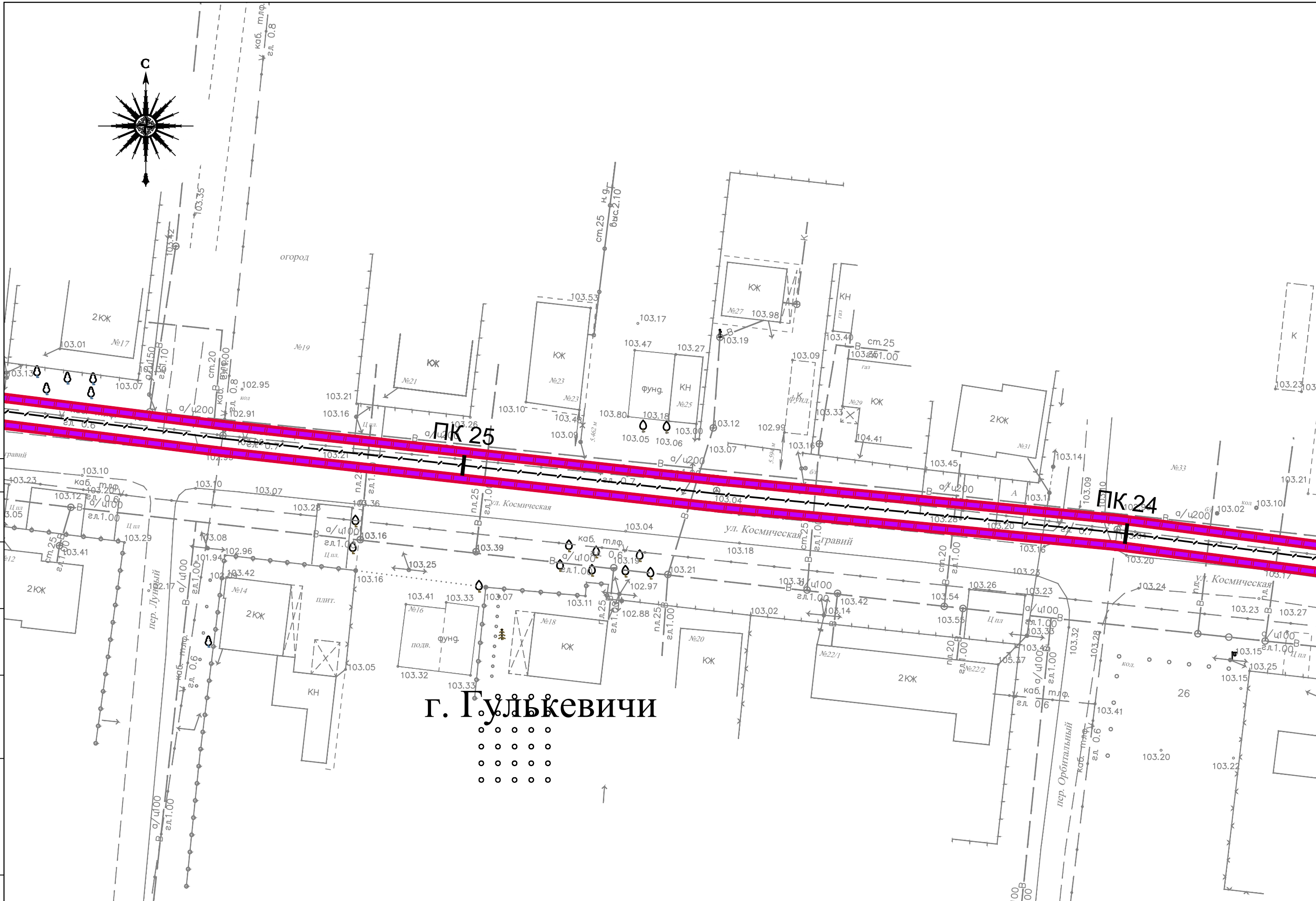

г. Гулькевичи

Согласовано					
И/Ив. N подл.	Подпись	Взам. И/Ив. N			


Изм.	Кол.уч	Лист	N док.	Подпись	Дата

Схема границ территорий объектов культурного наследия. Схема границ зон с особыми условиями использования территории. Схема конструктивных и планировочных решений. Масштаб: 1:500

Лист	Листов
21	34



г. Гулькевичи

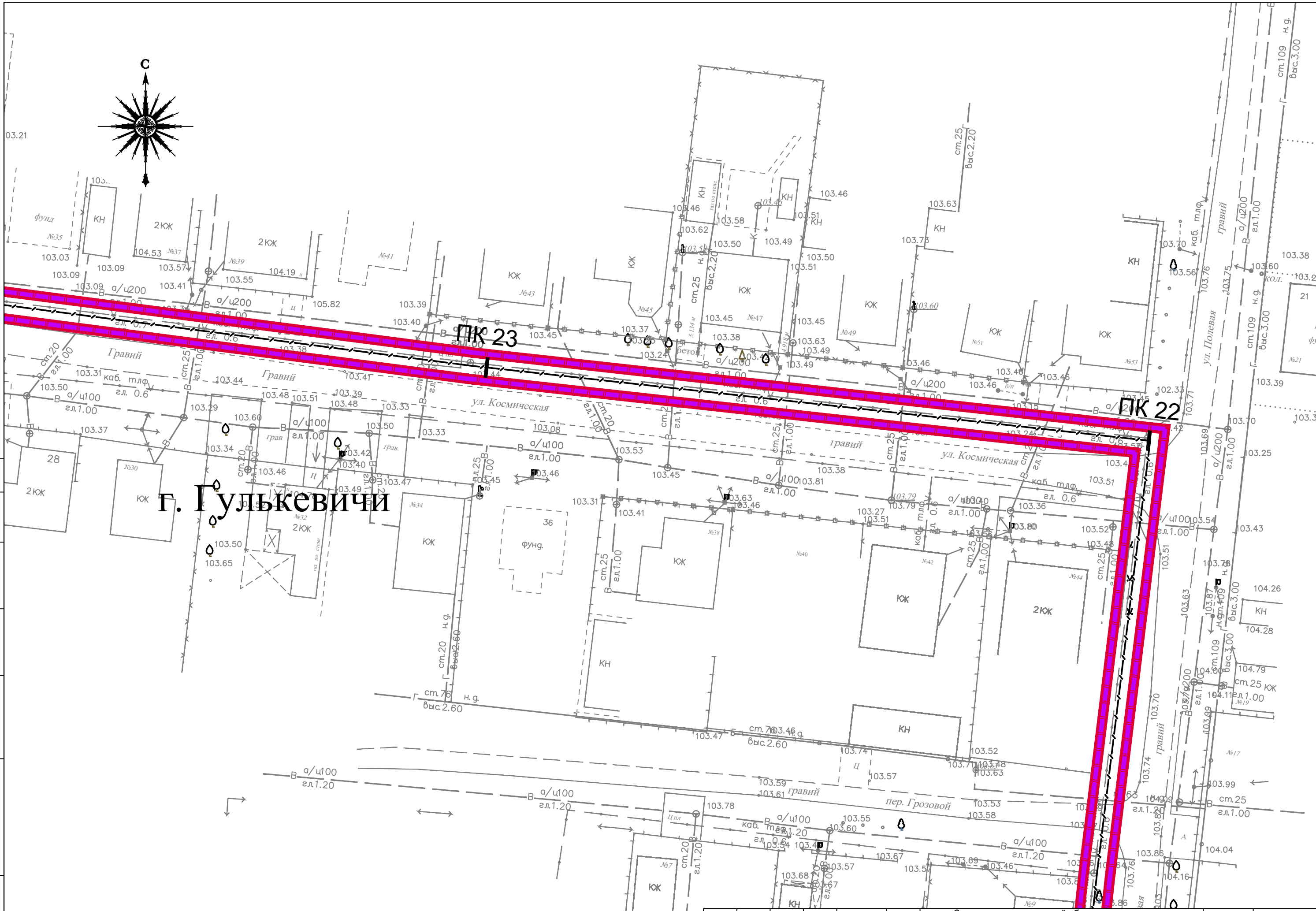



Согласовано	
И/инв. N подл.	
Подпись	
Взам. инв. N	

Изм.	Кол.уч	Лист	N док.	Подпись	Дата

Схема границ территорий объектов культурного наследия. Схема границ зон с особыми условиями использования территории. Схема конструктивных и планировочных решений. Масштаб: 1:500

Лист	Листов
22	34



г. Гулькевичи

ПК 23


ПК 22

Согласовано	
И/инв. N подл.	
Подпись	
Взам. инв. N	

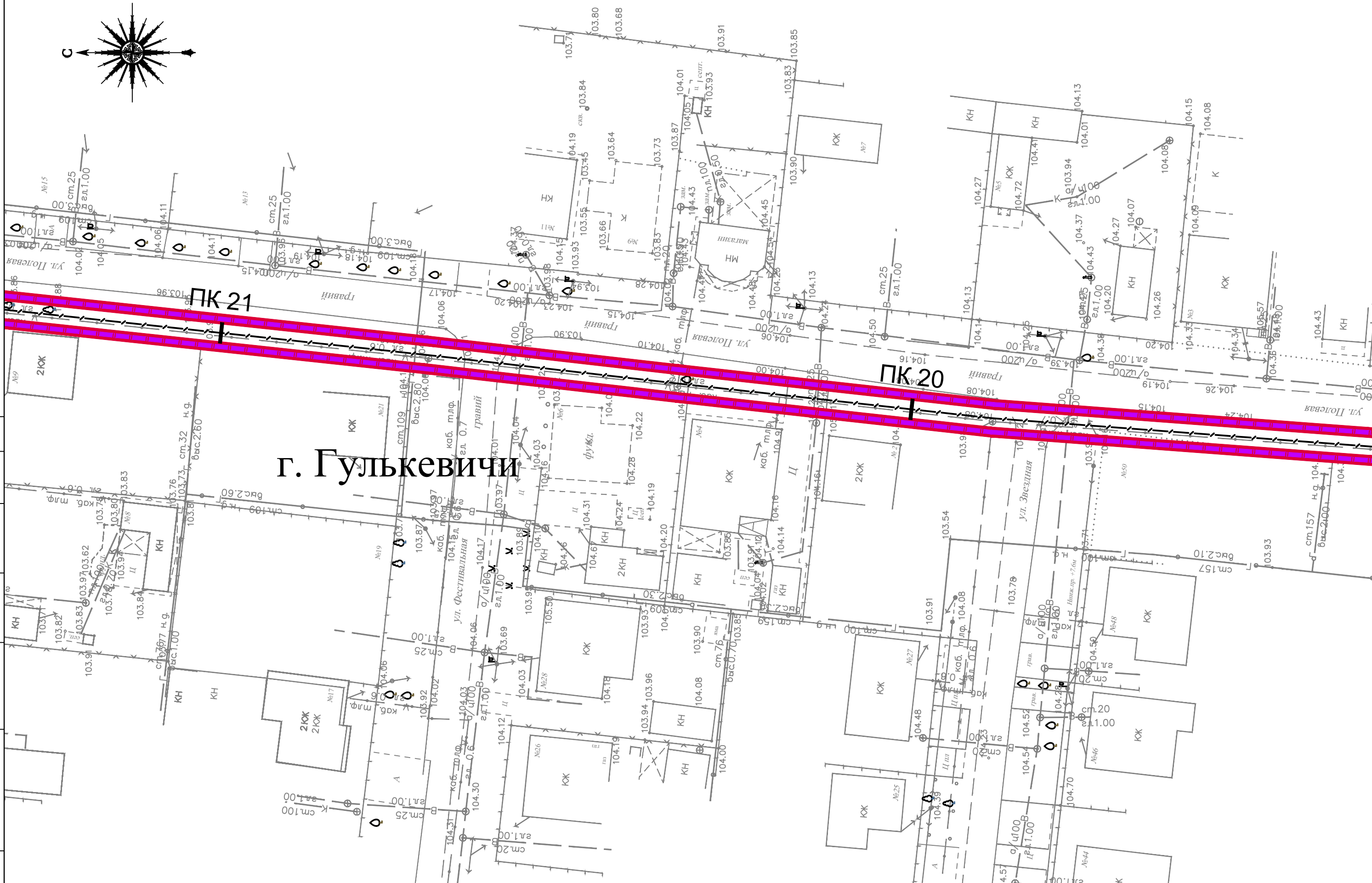
Изм.	Кол.уч	Лист	N док.	Подпись	Дата

Схема границ территорий объектов культурного наследия. Схема границ зон с особыми условиями использования территории. Схема конструктивных и планировочных решений. Масштаб: 1:500

Лист	Листов
23	34



г. Гулькевичи



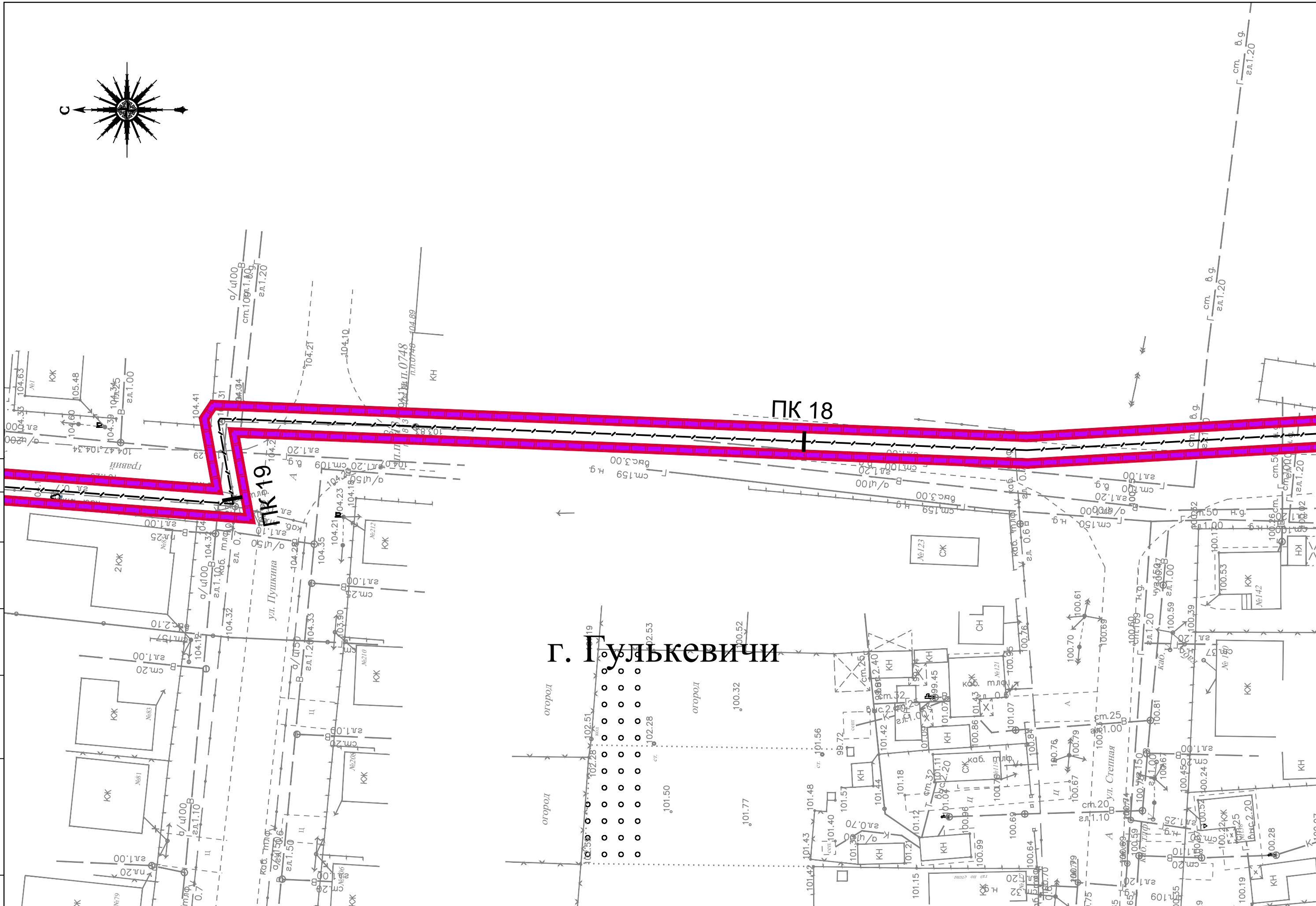

Согласовано

И/вз. И подл.	Подпись	Взам. инв. N

Изм.	Кол.уч	Лист	N док.	Подпись	Дата

Схема границ территорий объектов культурного наследия. Схема границ зон с особыми условиями использования территории. Схема конструктивных и планировочных решений. Масштаб: 1:500

Лист	Листов
24	34



г. Гулькевичи

Изм.	Кол.уч	Лист	№ док.	Подпись	Дата

Схема границ территорий объектов культурного наследия. Схема границ зон с особыми условиями использования территории. Схема конструктивных и планировочных решений. Масштаб: 1:500


Лист	Листов
25	34

Согласовано

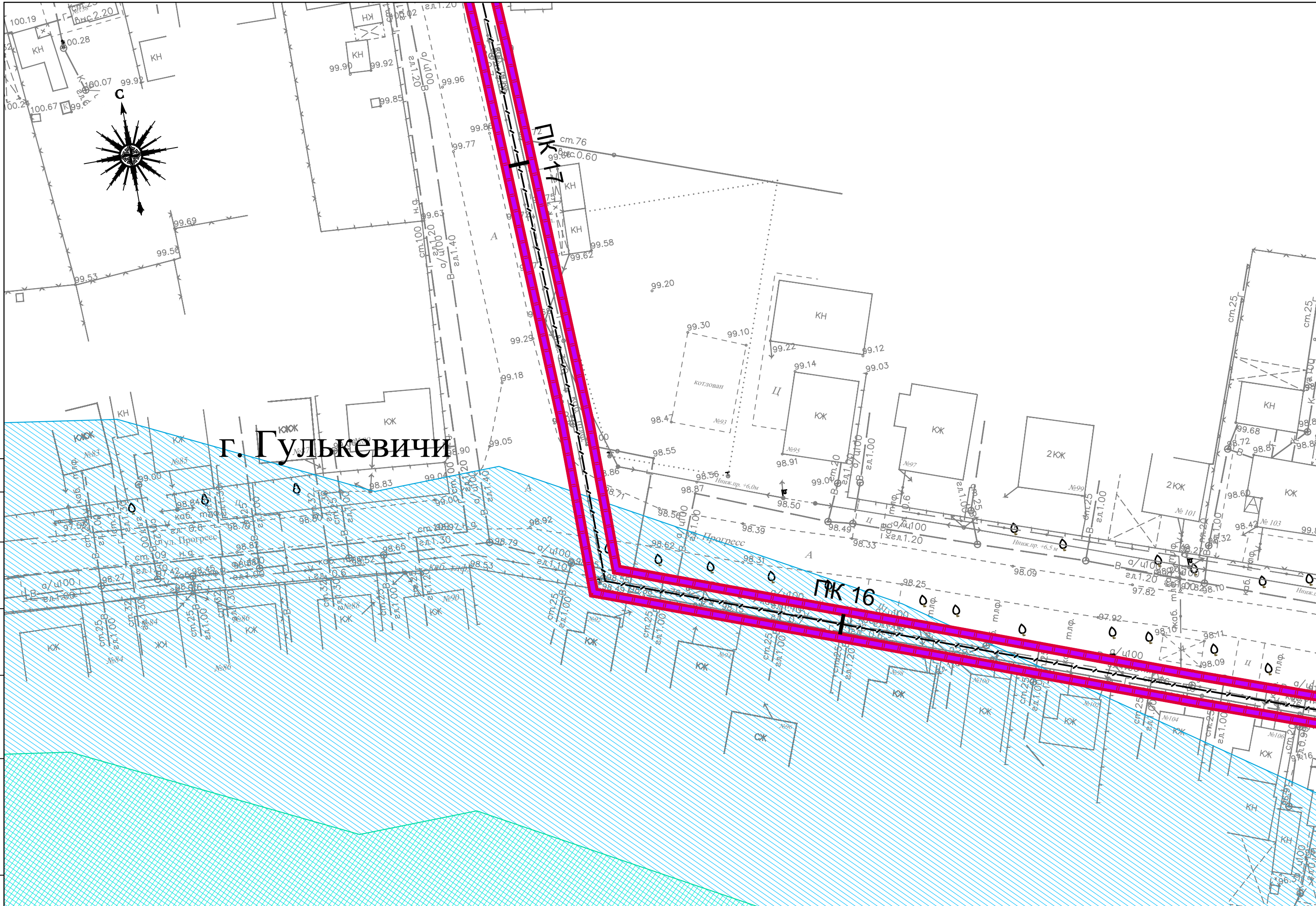
Взам. инв. N

Подпись

И/инв. N подл.



г. Гулькевичи




Согласовано	
Взам. инв. N	
Подпись	
Инв. N подл.	

Изм.	Кол.уч	Лист	N док.	Подпись	Дата

Схема границ территорий объектов культурного наследия. Схема границ зон с особыми условиями использования территории. Схема конструктивных и планировочных решений. Масштаб: 1:500

Лист	Листов
26	34



г. Гулькевичи

Согласовано

Взам. инв. N

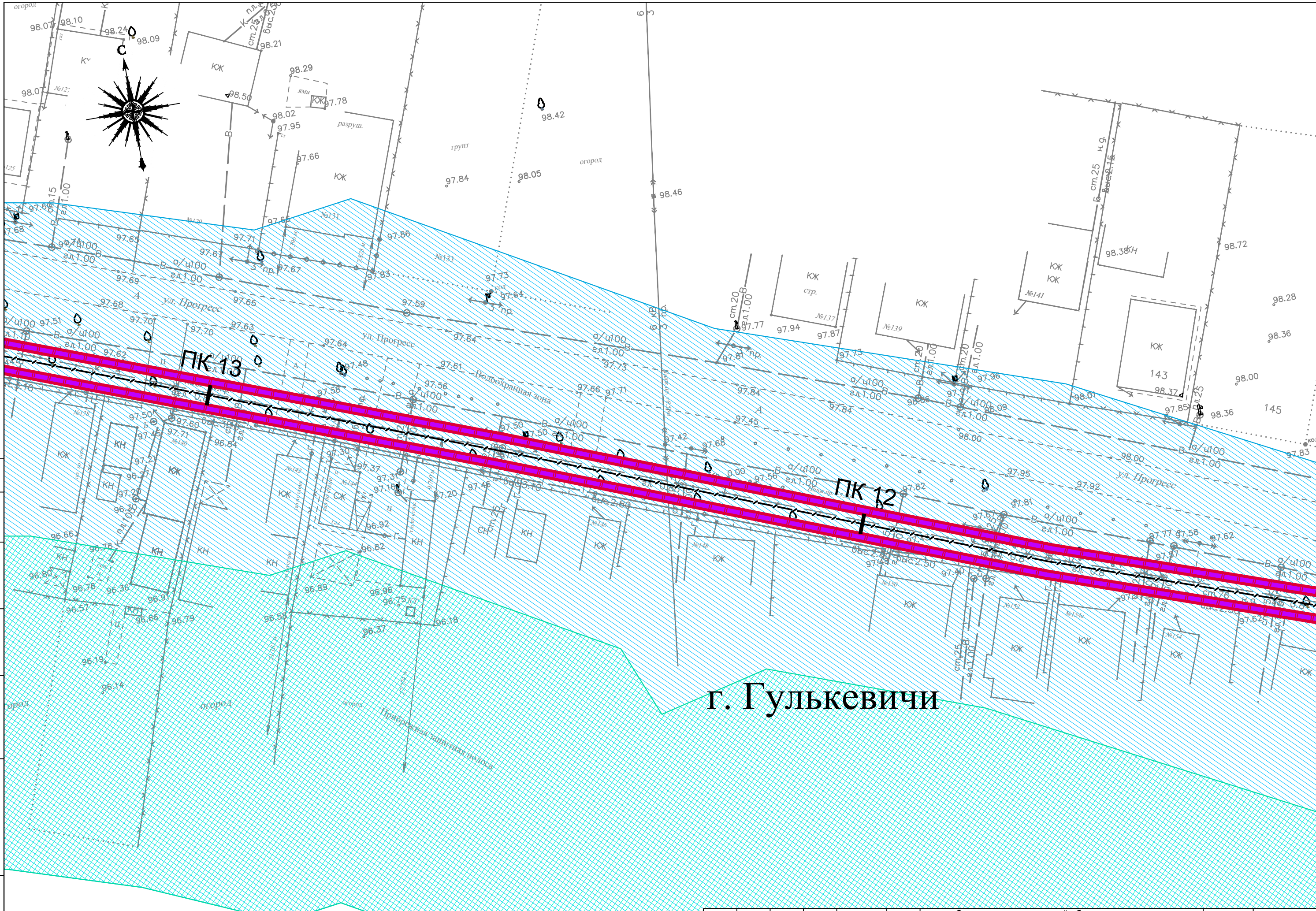
Подпись

Инв. N подл.

Изм.	Кол.уч	Лист	N док.	Подпись	Дата

Схема границ территорий объектов культурного наследия. Схема границ зон с особыми условиями использования территории. Схема конструктивных и планировочных решений. Масштаб: 1:500

Лист	Листов
27	34



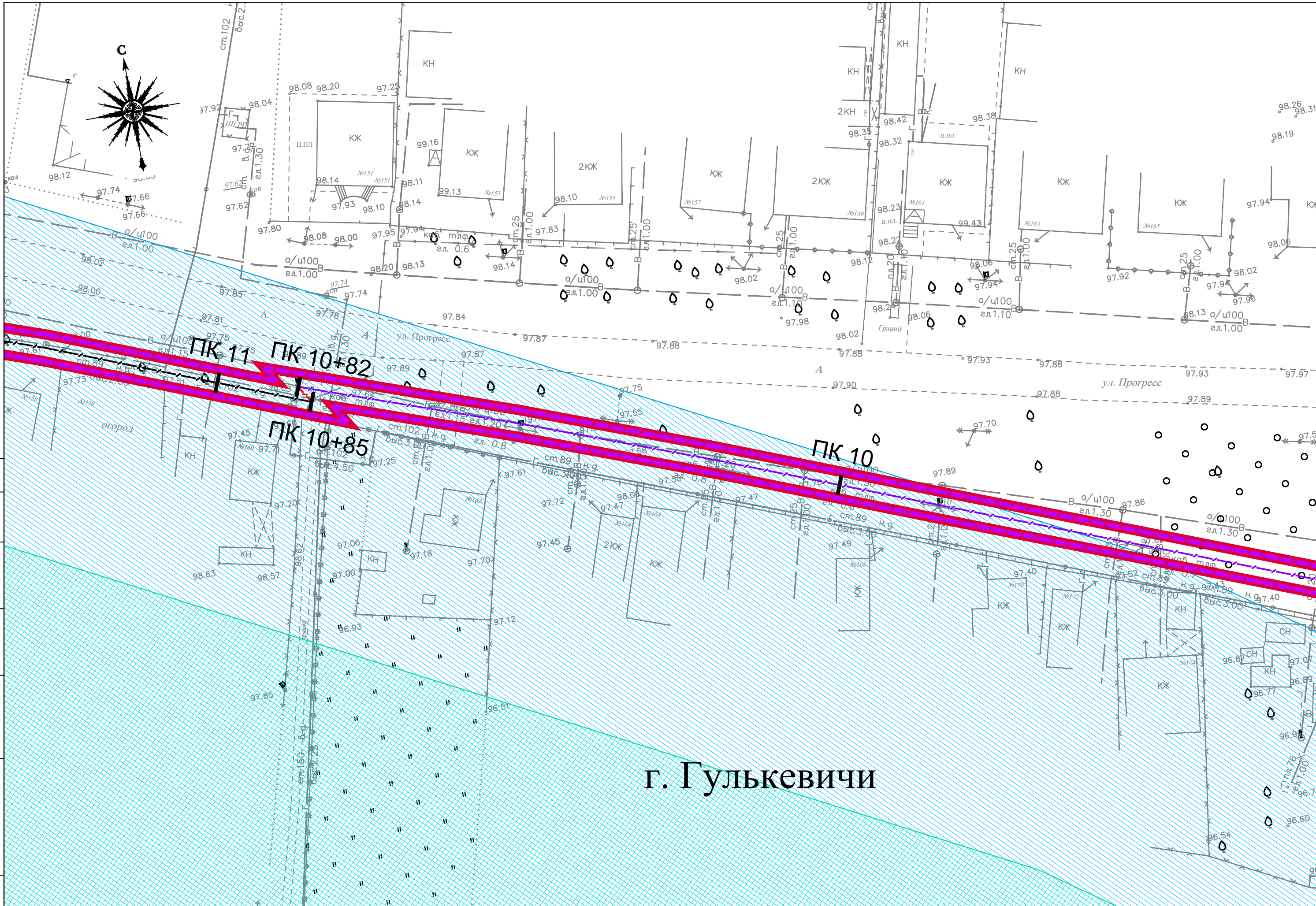
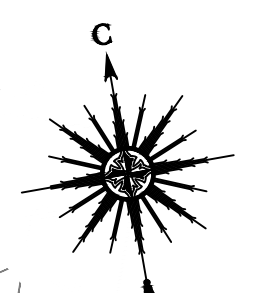
г. Гулькевичи

Согласовано					
И/вз. И/вз. П					
Подпись					
И/вз. П подл.					

Изм.	Кол.уч	Лист	№ док.	Подпись	Дата

Схема границ территорий объектов культурного наследия. Схема границ зон с особыми условиями использования территории. Схема конструктивных и планировочных решений. Масштаб: 1:500

Лист	Листов
28	34



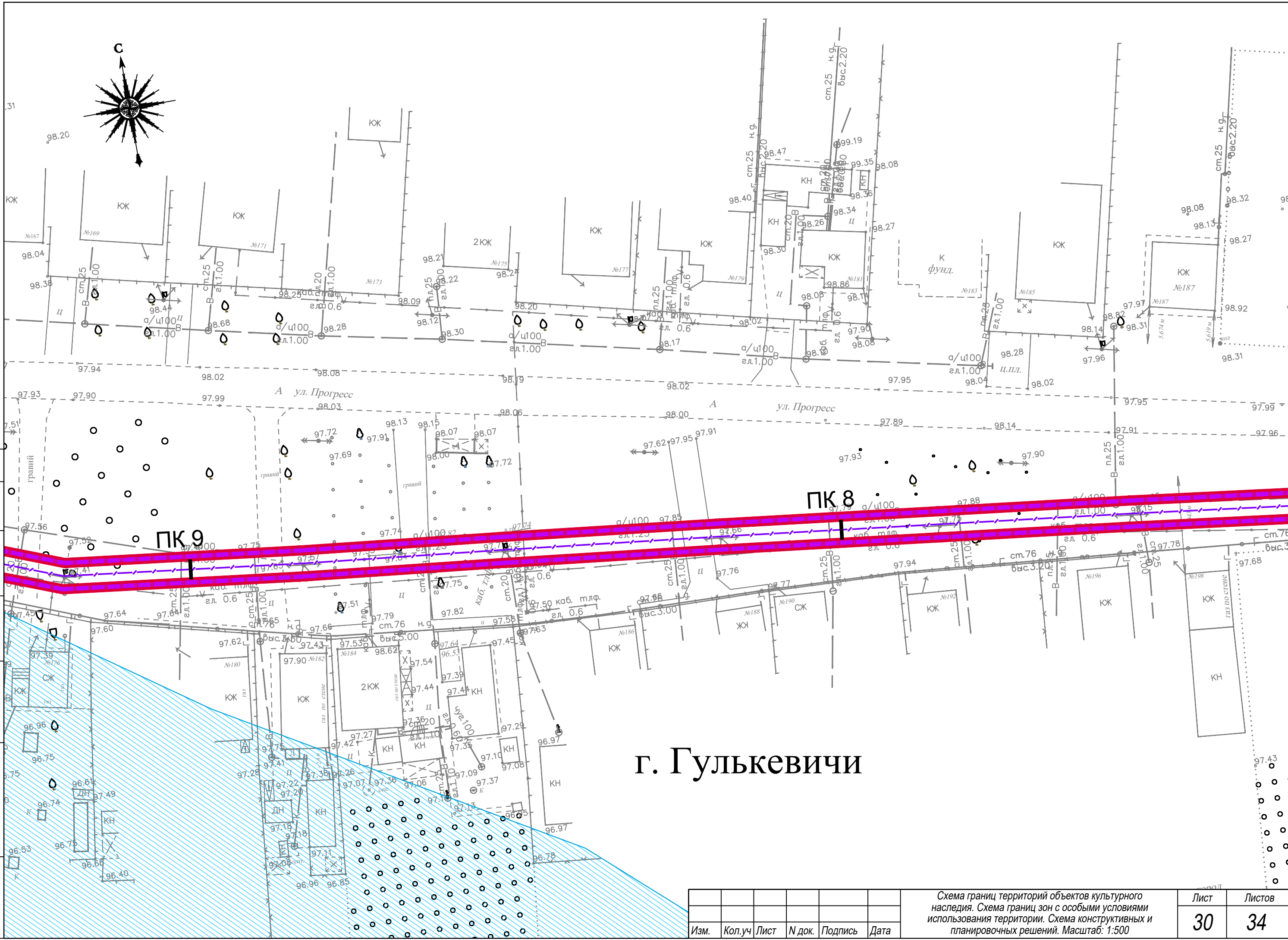

г. Гулькевичи

Согласовано					
Взам. инв. N					
Подпись					
Инв. N подл.					

Изм.	Кол.уч	Лист	N док.	Подпись	Дата

Схема границ территорий объектов культурного наследия. Схема границ зон с особыми условиями использования территории. Схема конструктивных и планировочных решений. Масштаб: 1:500

Лист	Листов
29	34



г. Гулькевичи

Согласовано	
Взам. инв. N	
Подпись	
Инв. N подл.	

Изм.	Кол.уч	Лист	N док.	Подпись	Дата

Схема границ территорий объектов культурного наследия. Схема границ зон с особыми условиями использования территории. Схема конструктивных и планировочных решений. Масштаб: 1:500

Лист	Листов
30	34



огород

№191

г. Гулькевичи

ул. Прогресс

ПК 7

ПК 6

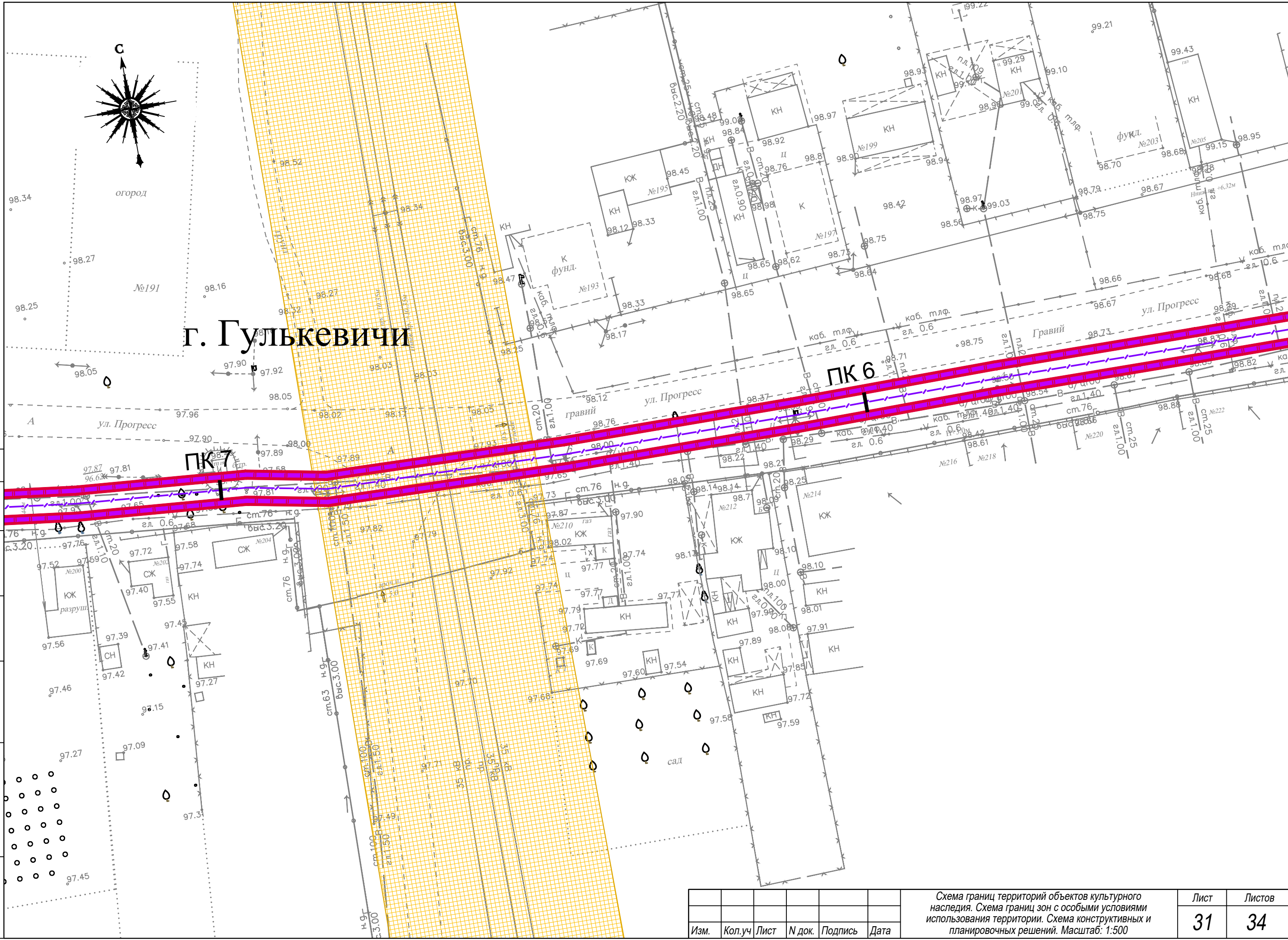
ул. Прогресс

гравий

Гравий

ул. Прогресс

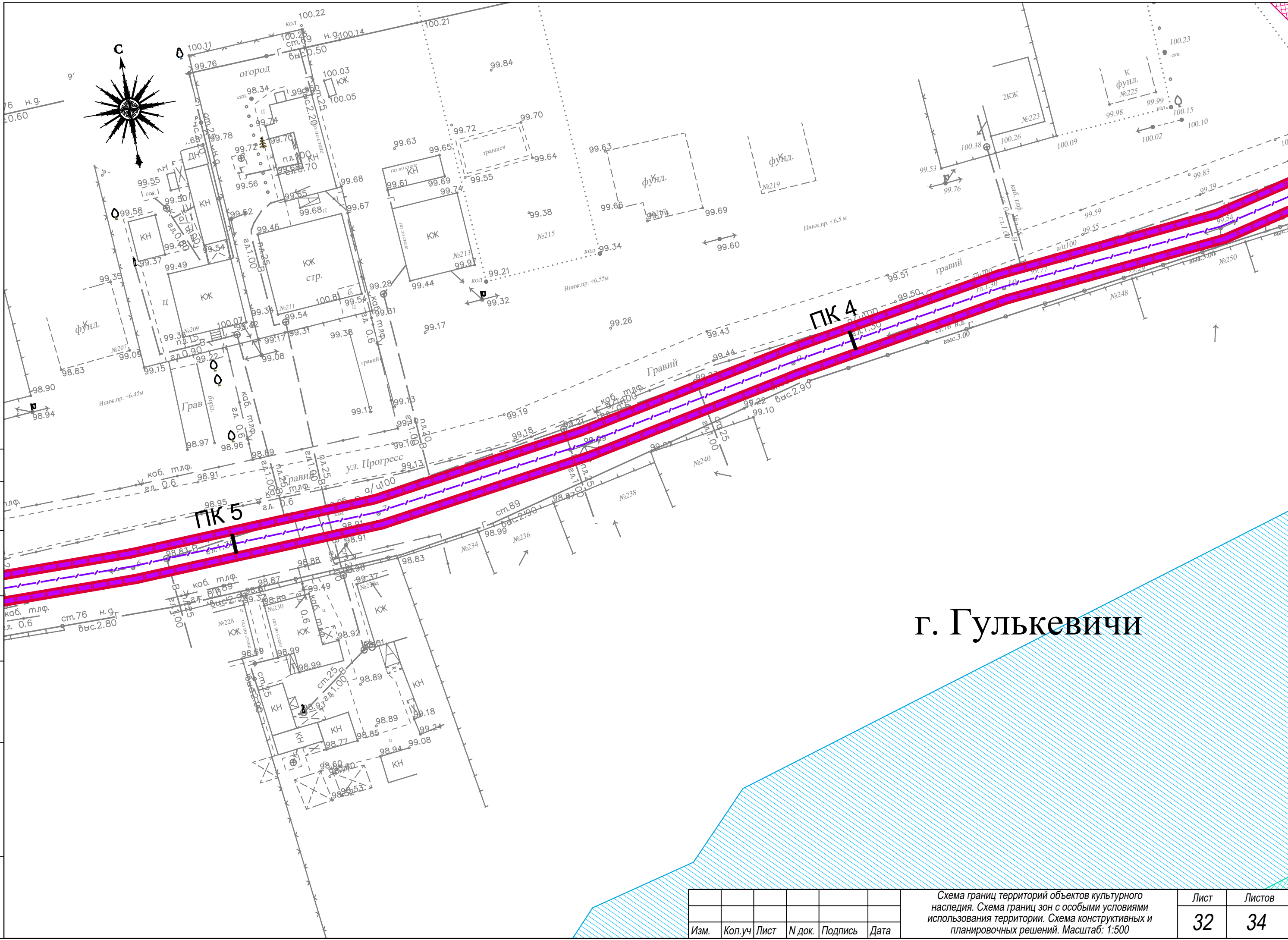
Согласовано
Изм.
Кол.уч
Лист
№ док.
Подпись
Дата
И/в. Н подл.
Взам. инв. N
Подпись
И/в. Н подл.



Изм.	Кол.уч	Лист	№ док.	Подпись	Дата
------	--------	------	--------	---------	------

Схема границ территорий объектов культурного наследия. Схема границ зон с особыми условиями использования территории. Схема конструктивных и планировочных решений. Масштаб: 1:500

Лист	Листов
31	34



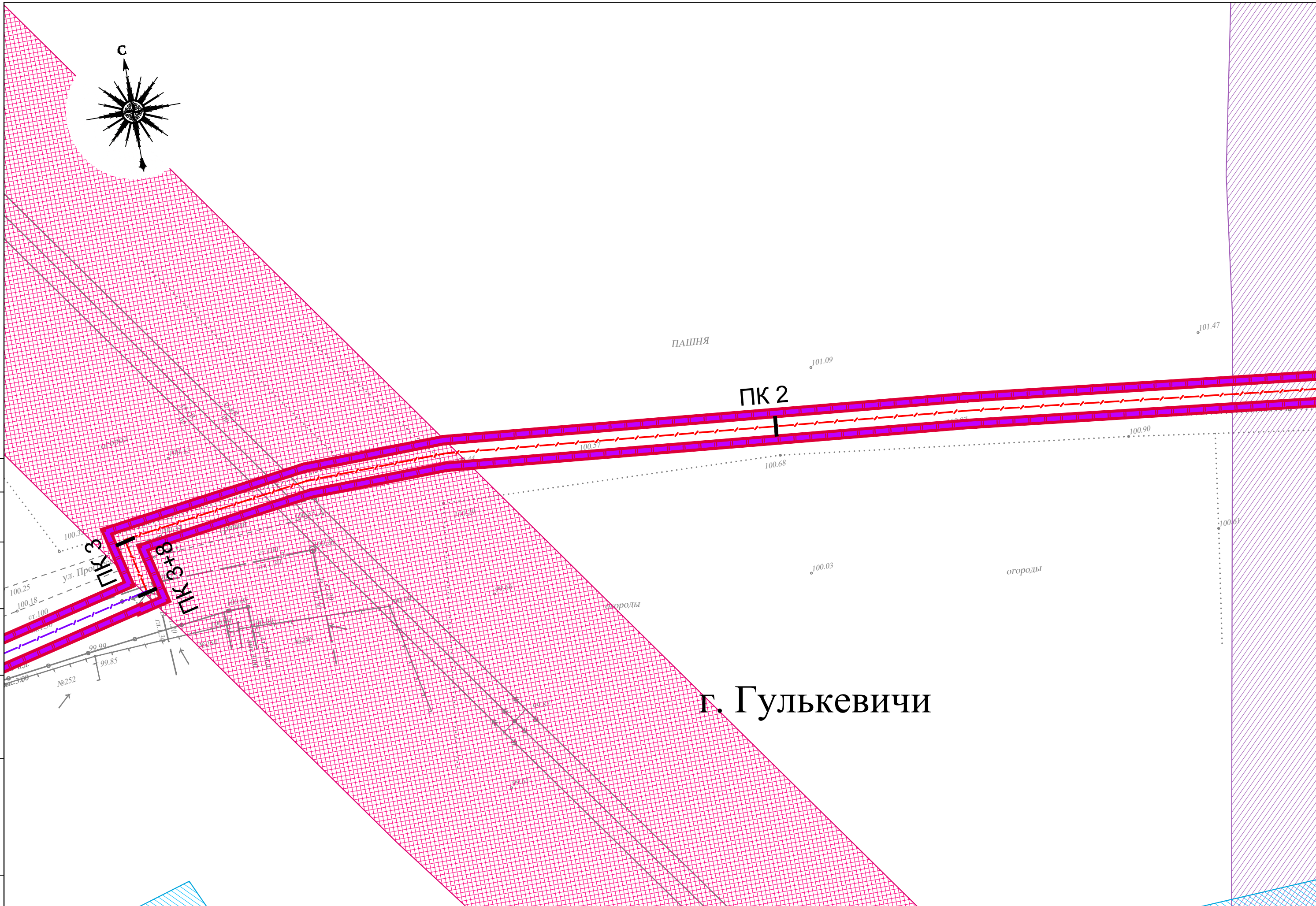

г. Гулькевичи

Согласовано	
Взам. инв. N	
Подпись	
И/в. N подл.	

Изм.	Кол.уч	Лист	N док.	Подпись	Дата

Схема границ территорий объектов культурного наследия. Схема границ зон с особыми условиями использования территории. Схема конструктивных и планировочных решений. Масштаб: 1:500

Лист	Листов
32	34



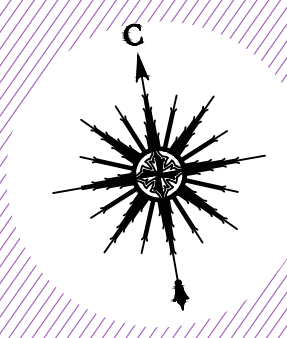
г. Гулькевичи

Согласовано					
И/инв. N подл.					
Подпись					
Взам. инв. N					

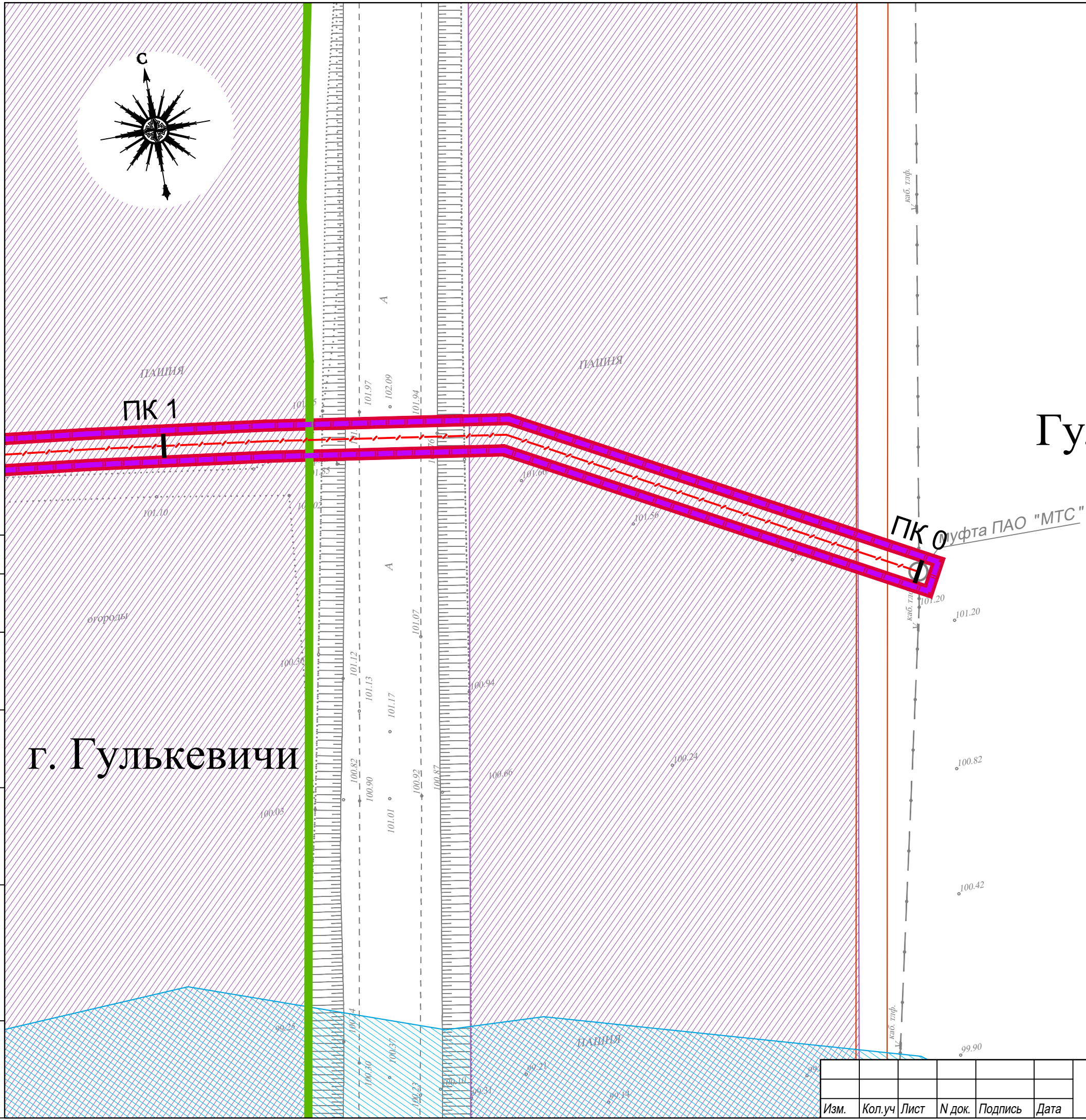
Изм.	Кол.уч	Лист	N док.	Подпись	Дата

Схема границ территорий объектов культурного наследия. Схема границ зон с особыми условиями использования территории. Схема конструктивных и планировочных решений. Масштаб: 1:500

Лист	Листов
33	34



Гулькевичское г/п



г. Гулькевичи

ПК 0
дуфта ПАО "МТС"

Согласовано			
И/нв. N подл.	Подпись	Взам. и/нв. N	

Изм.	Кол.уч	Лист	N док.	Подпись	Дата

Схема границ территорий объектов культурного наследия. Схема границ зон с особыми условиями использования территории. Схема конструктивных и планировочных решений. Масштаб: 1:500