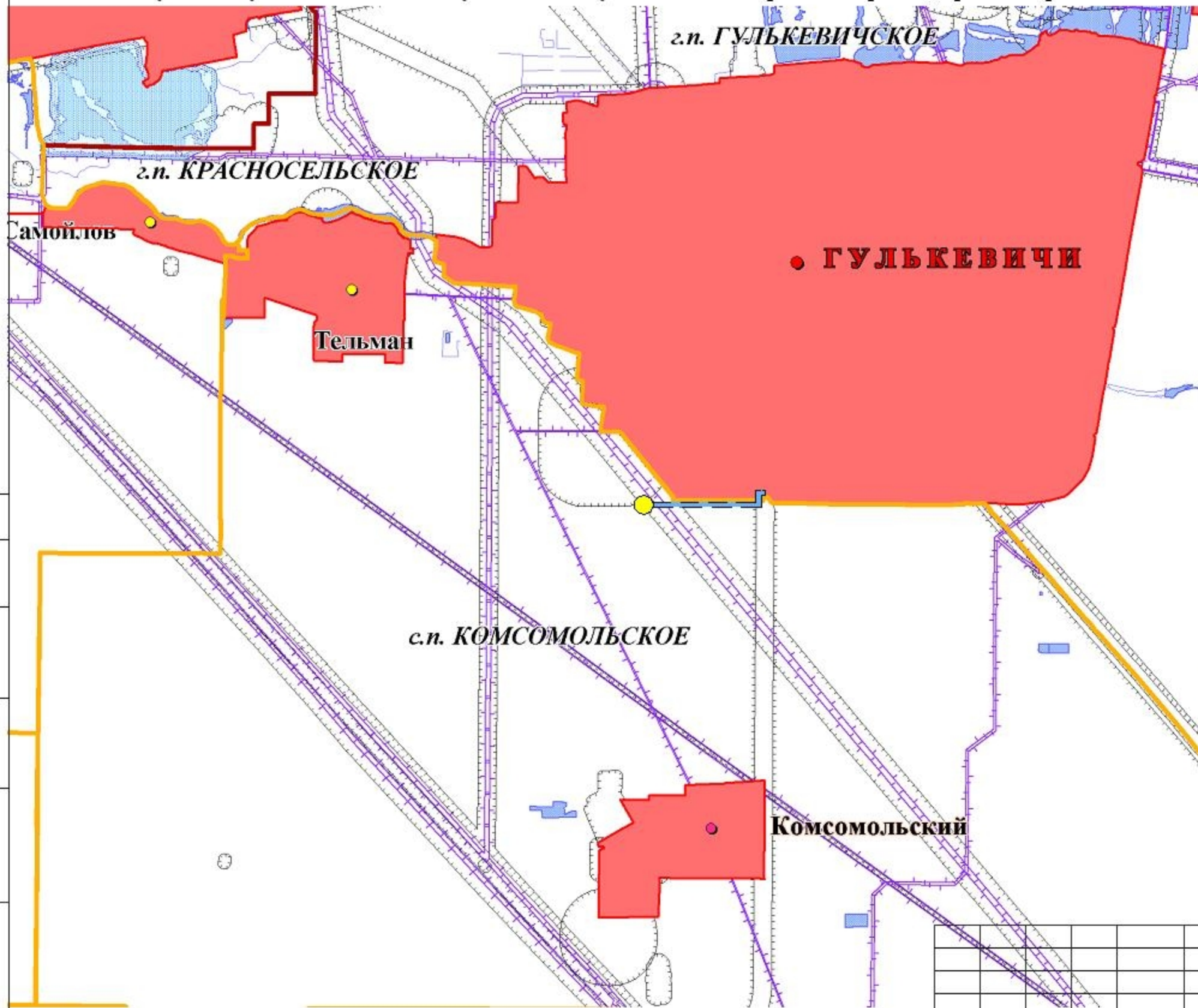


Схема границ зон с особыми условиями использования территории подверженных риску возникновения чрезвычайных ситуаций природного и техногенного характера, по объекту:

"Газопровод высокого давления от места врезки западная часть п.Комсомольский по ул.Новоселов до земельного участка ул.Советская 50 г.Гулькевичи Гулькевичского района Краснодарского края"

УСЛОВНЫЕ ОБОЗНАЧЕНИЯ



ГРАНИЦЫ



Газопровод высокого давления-проектируемый от места врезки западная часть п.Комсомольский по ул.Новоселов до з/у ул.Советская, 50 г.Гулькевичи Гулькевичского района



Граница Гулькевичского района



Границы Городских поселений



Границы сельских поселений



Границы населенных пунктов

ВИДЫ НАСЕЛЕННЫХ ПУНКТОВ



Город




Посёлок


ЗОНЫ С ОСОБЫМИ УСЛОВИЯМИ ИСПОЛЬЗОВАНИЯ ТЕРРИТОРИИ




Прибрежная защитная полоса



Водоохранная зона



Санитарно-защитная зона



СЗЗ объектов специального назначения

Согласовано

№ документа	Взам. инв. №	Подп. и дата	Инв. № подл.

Изм.	Кол.ч.	Лист	№ док.	Подп.	Дата	Документация по планировке территории, проект планировки территории и проект межевания территории по объекту: Газопровод высокого давления от места врезки западная часть п.Комсомольский по ул.Новоселов до з/у ул.Советская, 50 г.Гулькевичи Гулькевичский район Краснодарский край заказчик: ООО "Прогитан"	Стадия	Лист	Листов
							ПП	4	8
ГИП				Агибайлова	2018	Схема границ зон с особыми условиями использования территории подверженных риску возникновения чрезвычайных ситуаций природного и техногенного характера, по объекту: Газопровод высокого давления от места врезки западная часть п.Комсомольский по ул.Новоселов до з/у ул.Советская, 50 г.Гулькевичи Гулькевичский район Краснодарского края	МКУ "УКС"		
Инженер				Борзилович	2018		муниципального образования		
Н.контр.				Борзилович	2018		Гулькевичский район		