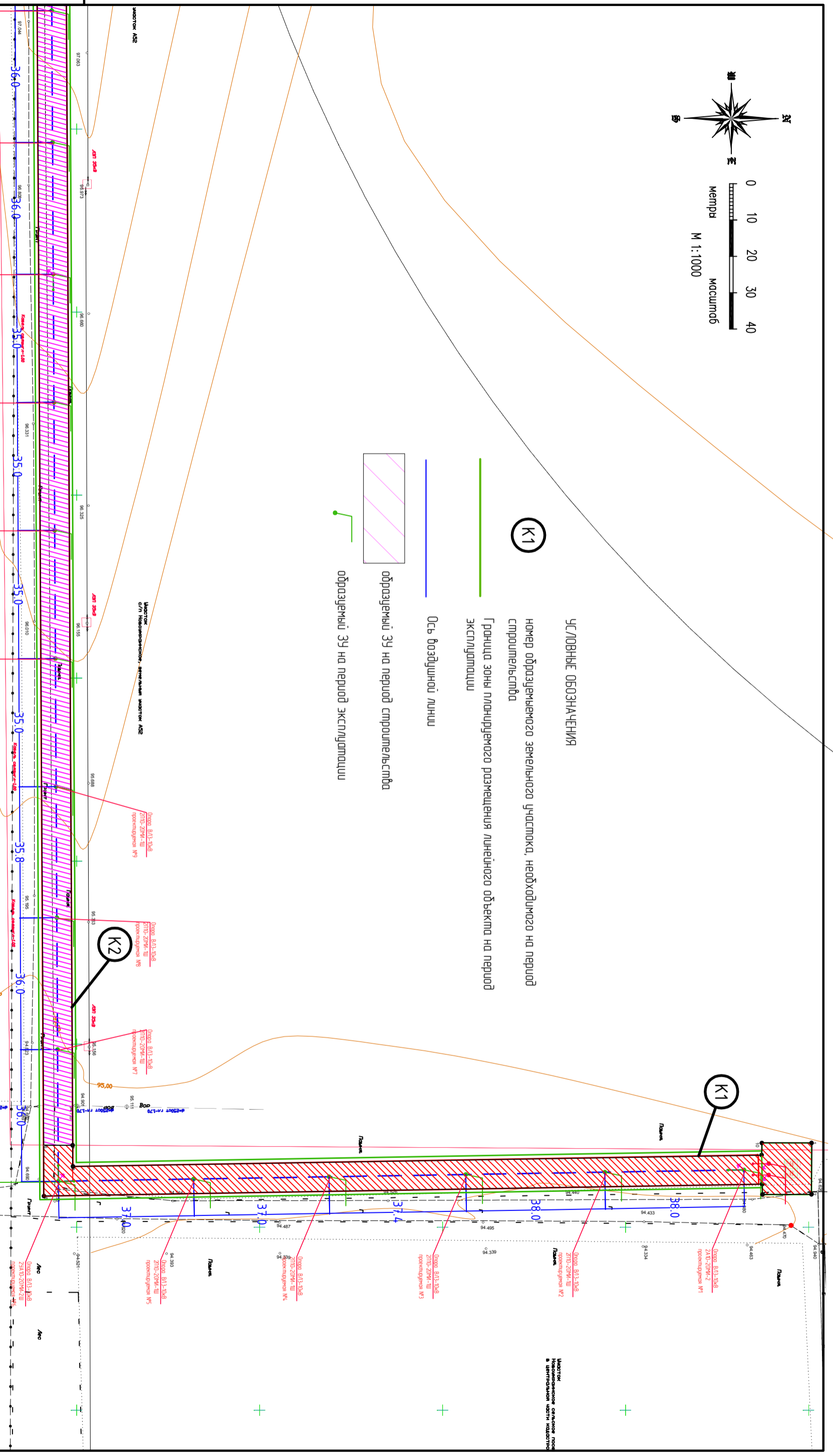


- УСЛОВНЫЕ ОБОЗНАЧЕНИЯ
- номер образуемого земельного участка, необходимого на период строительства
- границы зоны планируемого размещения линейного объекта на период эксплуатации
- ось воздушной линии
- образуемый ЗУ на период строительства
- образуемый ЗУ на период эксплуатации

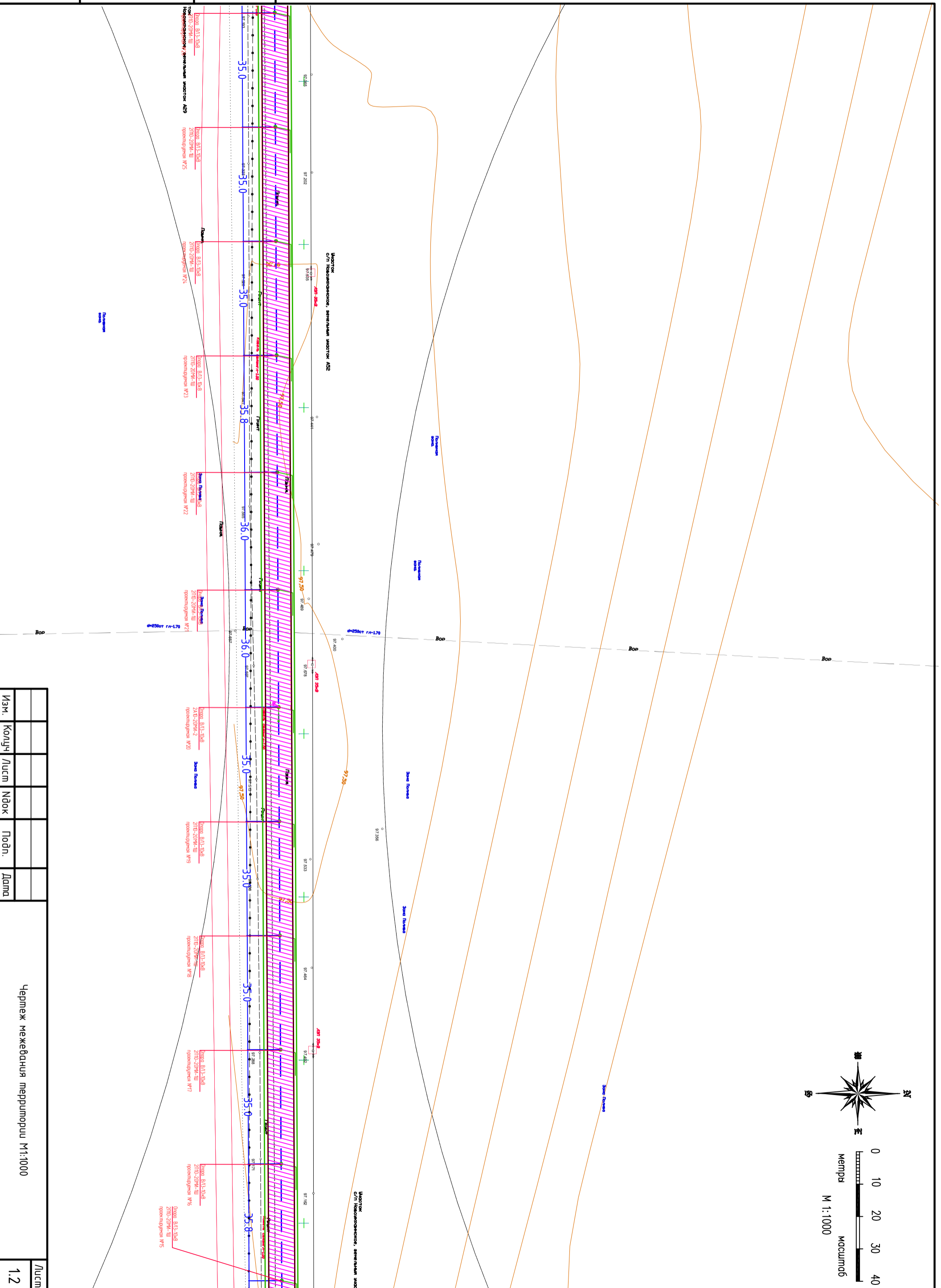
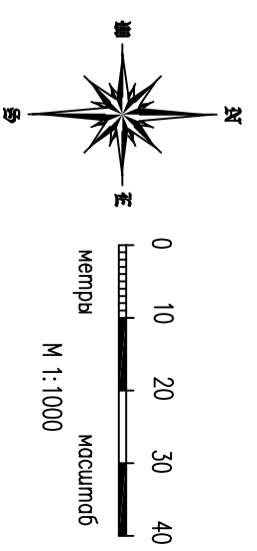


Инв. N подл.	Подпись и дата	Взам.инв. N
--------------	----------------	-------------

Изм.	Кодч.	Лист	Ндок	Подп.	Дата
	Разраб.				
		Пробверил			
ПРОЕКТ МЕЖЕВАНИЯ ТЕРРИТОРИИ (УТВЕРЖДАЕМАЯ ЧАСТЬ)					
Чертеж межевания территории М1:1000					
000 "ЛумВест", 2021					

2021-2-ПМТ1

«Строительство новой ВЛЗ-10кВ от линейных ячеек 10кВ 1 ТЦУ-10 кВ на ПС-110/35/10кВ «Кубань», строительство 2КТПВВВ-1600-10/0,4краснодарский край, Гулькевичский район, с.Новокукаринское, примерно в 1850 м по направлению на Ю-В от пересечения ул.Дорожная и ул.Подзорная»



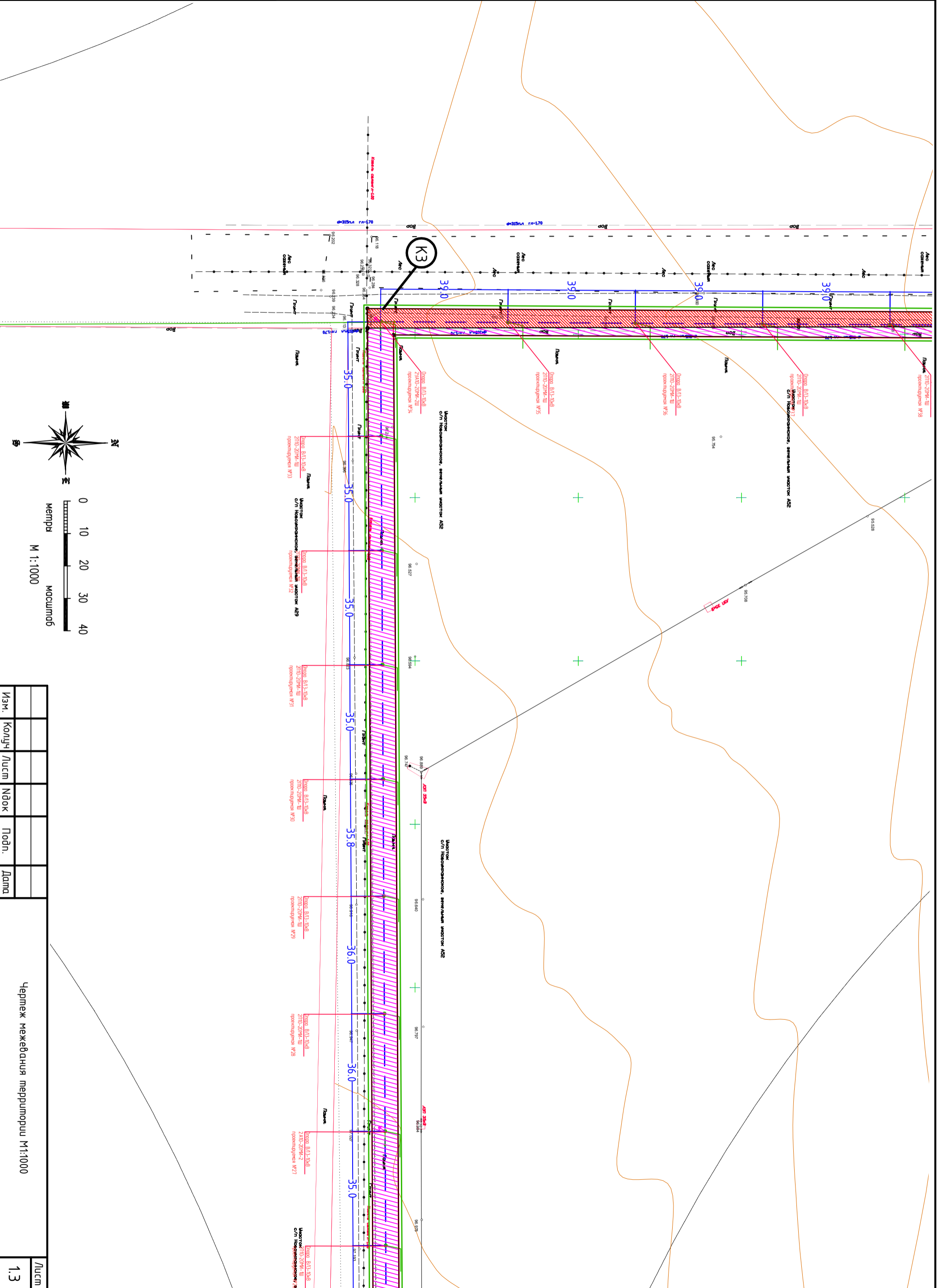
Инв. N подл.	Подпись и дата	Взам.инв. N
--------------	----------------	-------------

Изм.	Колуч	Лист	Ндок	Подп.	Дата

Чертеж межевания маршрута М1:1000

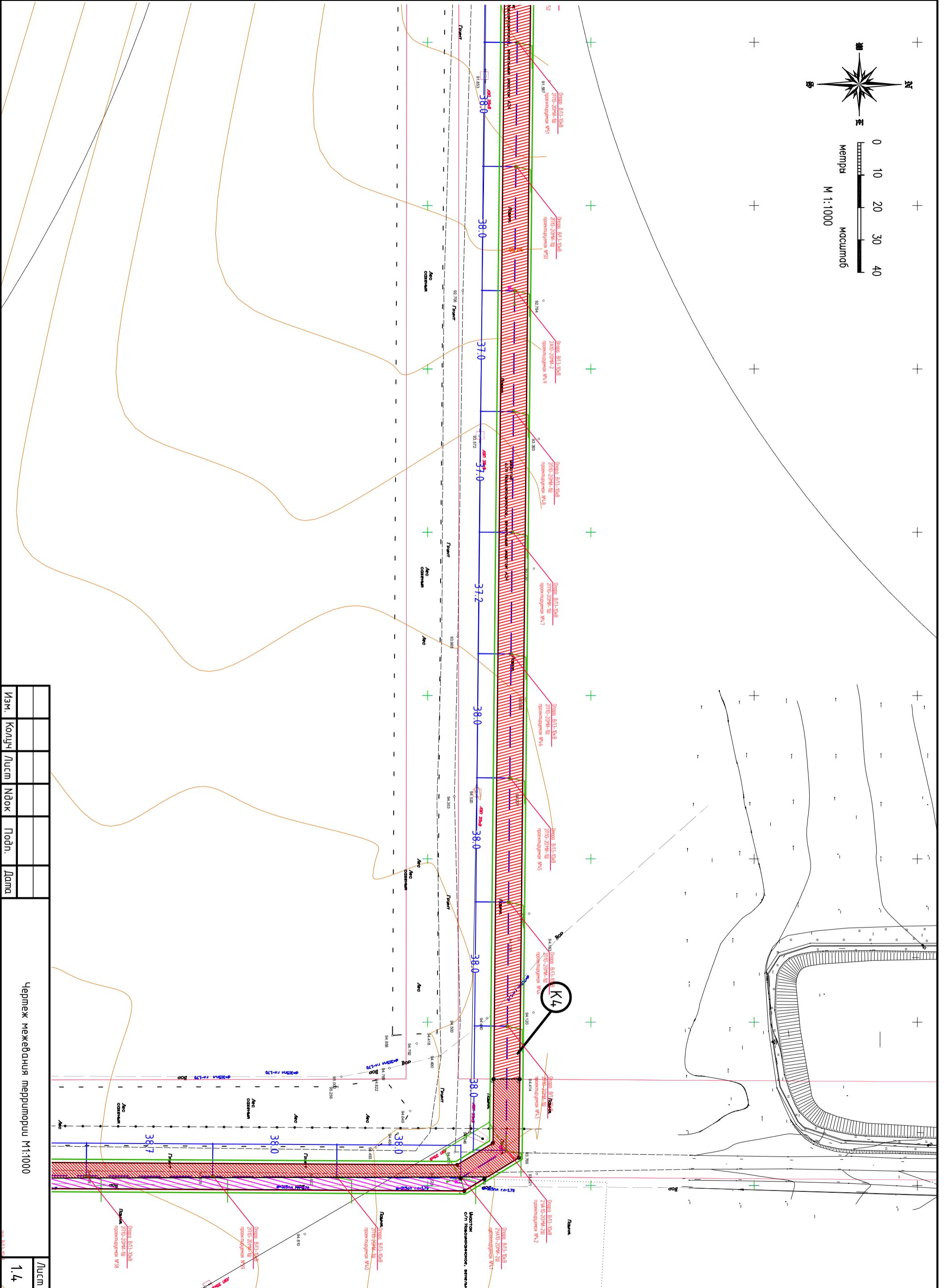
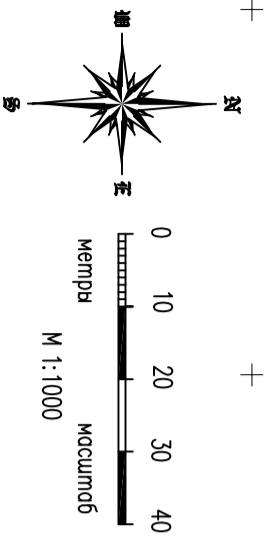
Лист 1.2

Инв. N подл.	Подпись и дата	Взам.инв. N



Изм.	Колуч	Лист	№ док	Подп.	Дата
Чертеж межевания территории М1:1000					Лист
					1.3

Инв. N подл.	Подпись и дата	Взам.инв. N




Изм.	Колуч.	Лист	№ док.	Подп.	Дата

Чертеж межевания территории М1:1000

Лист 1.4

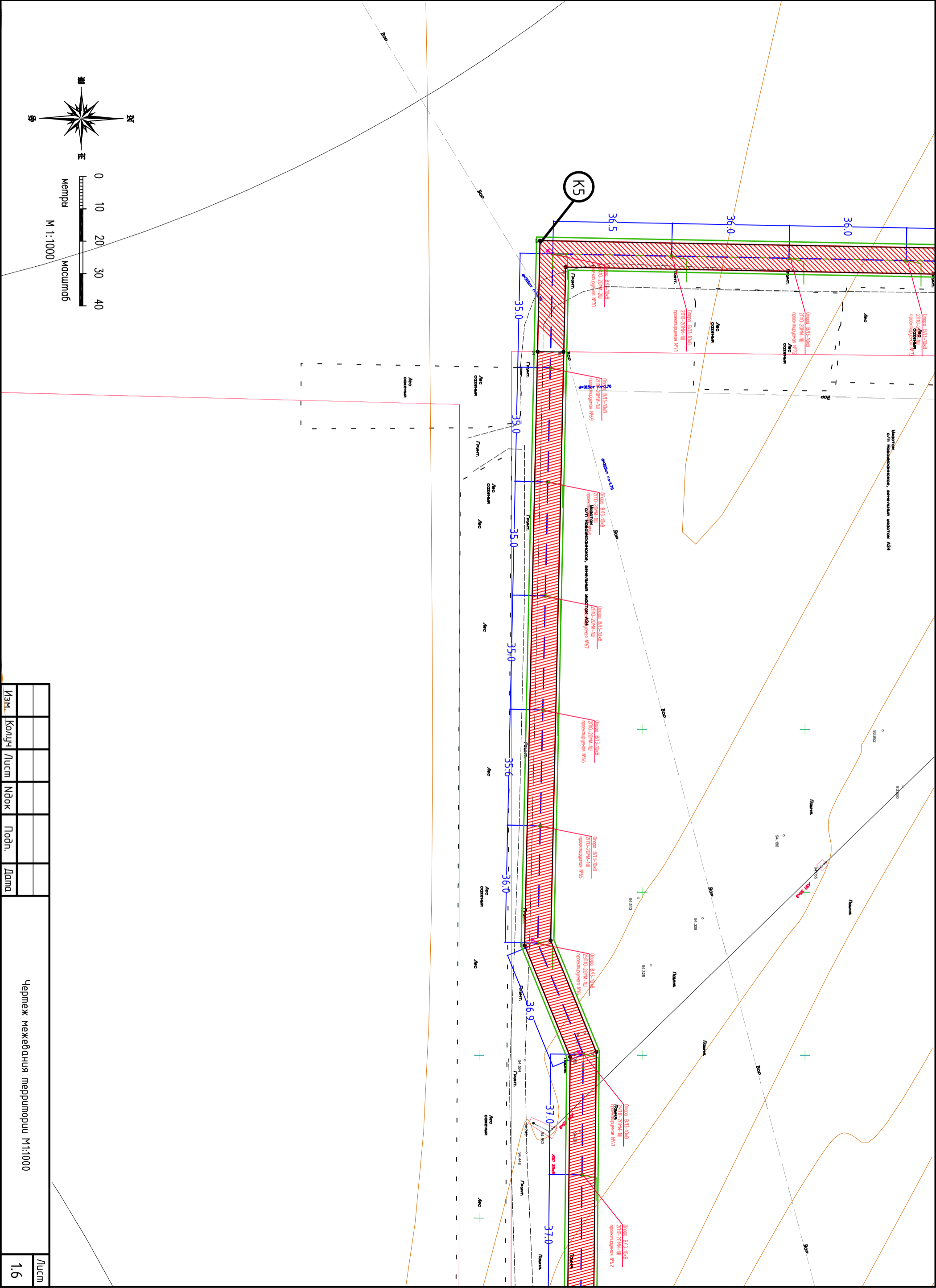
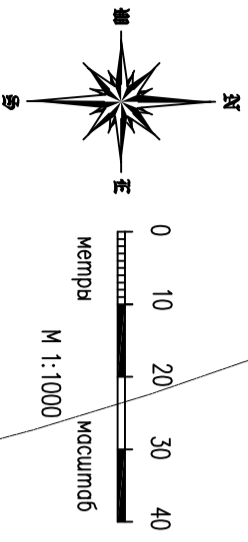
1:2000-III
2100-2094-III
проекция №1

Инв. N подл.	Подпись и дата	Взам.инв. N



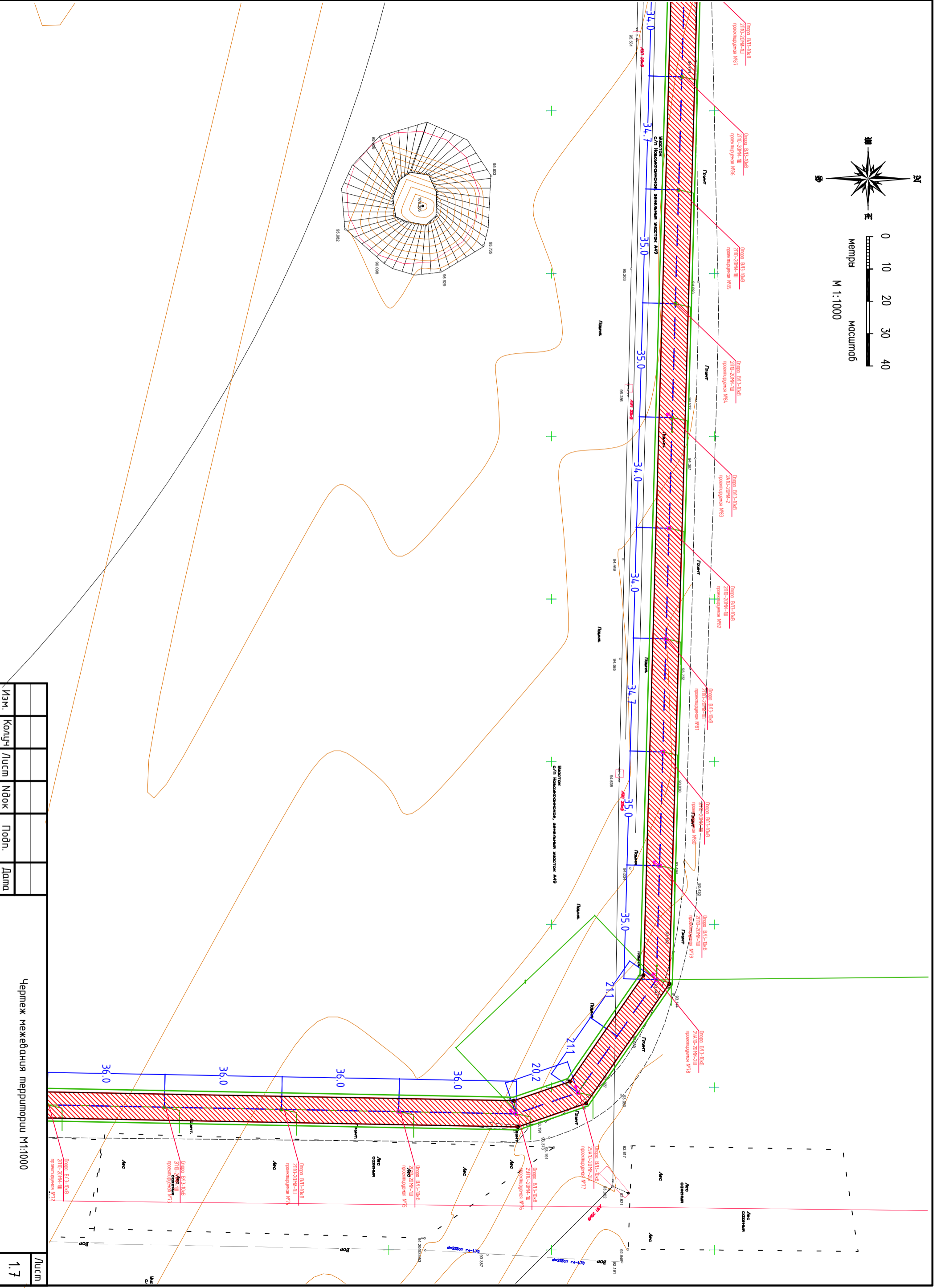
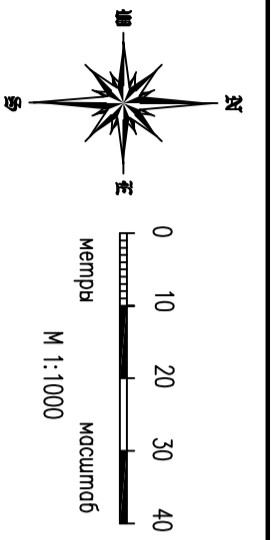
Изм.	Колуч	Лист	№ док	Подп.	Дата
Чертеж межевания территории М1:1000					Лист
					1.5

Инв. N подл.	Подпись и дата	Взам.инв. N



Изм.	Коллч.	Лист	№ док.	Подп.	Дата
Чертеж межевания территории М1:1000					Лист
					1.6

Инв. N подл.	Подпись и дата	Взам.инв. N

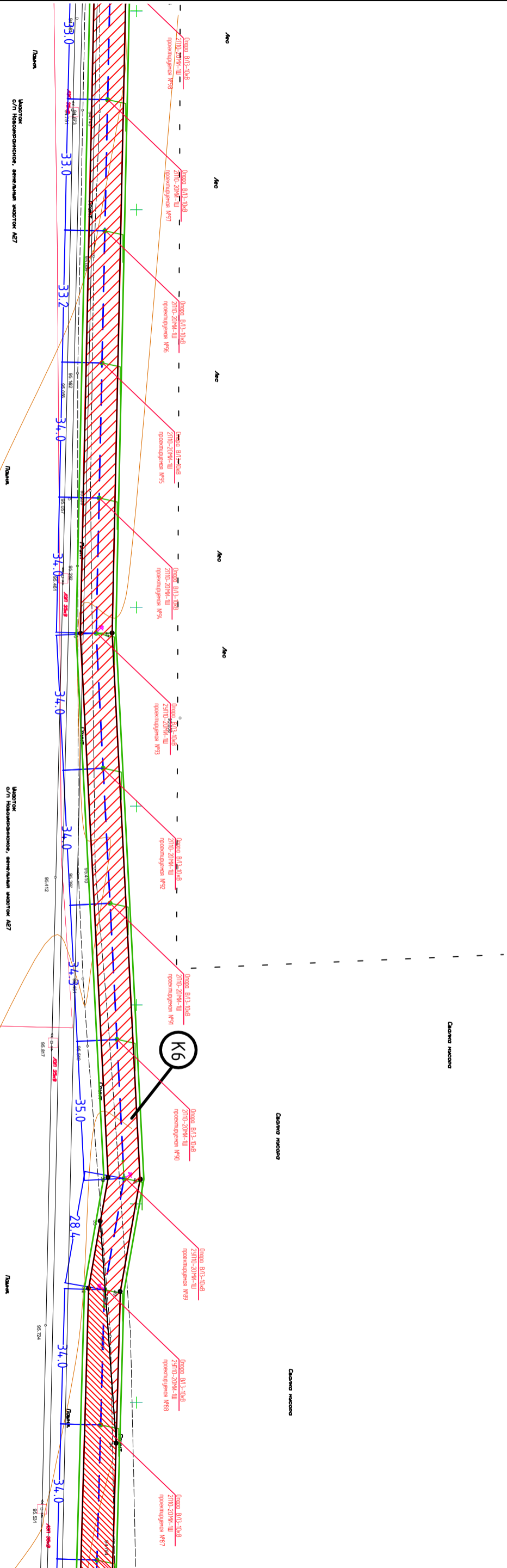
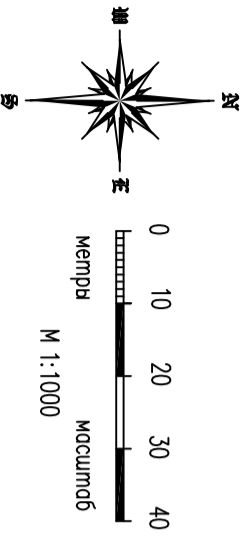


Изм.	Колуч.	Лист	№ок	Подп.	Дата

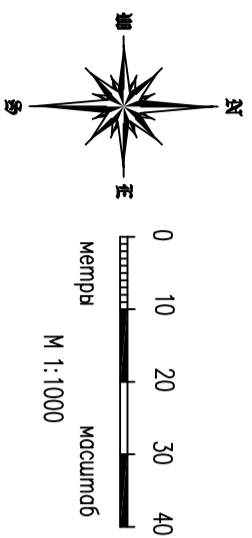
Чертеж межевания территории М1:1000

Лист
1.7

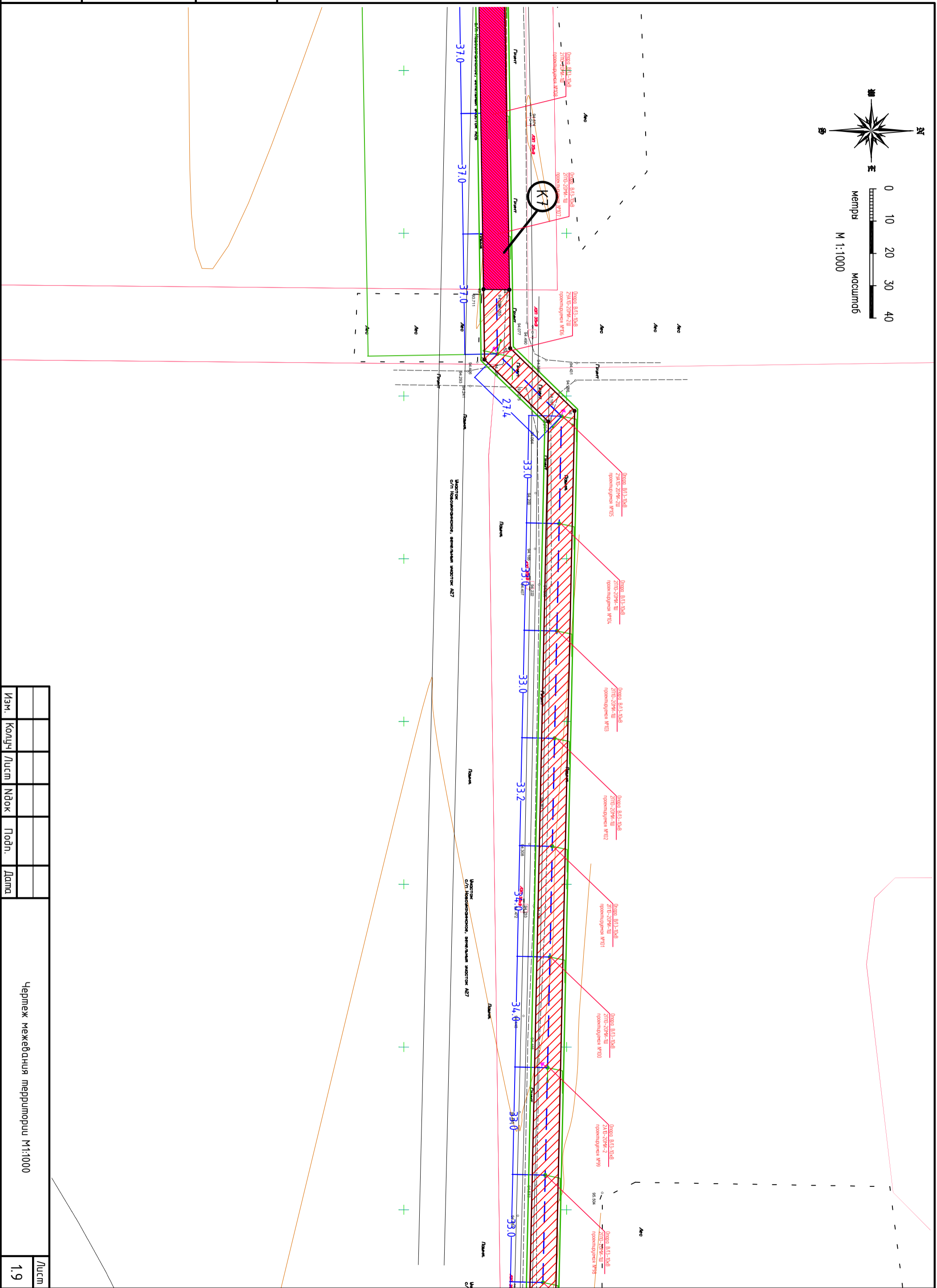
Инв. N подл.	Подпись и дата	Взам.инв. N



Изм.	Колуч.	Лист	Ндок	Подп.	Дата	Чертеж межевания территории М1:1000	Лист 1.8



Инв. N подл.	Подпись и дата	Взам.инв. N

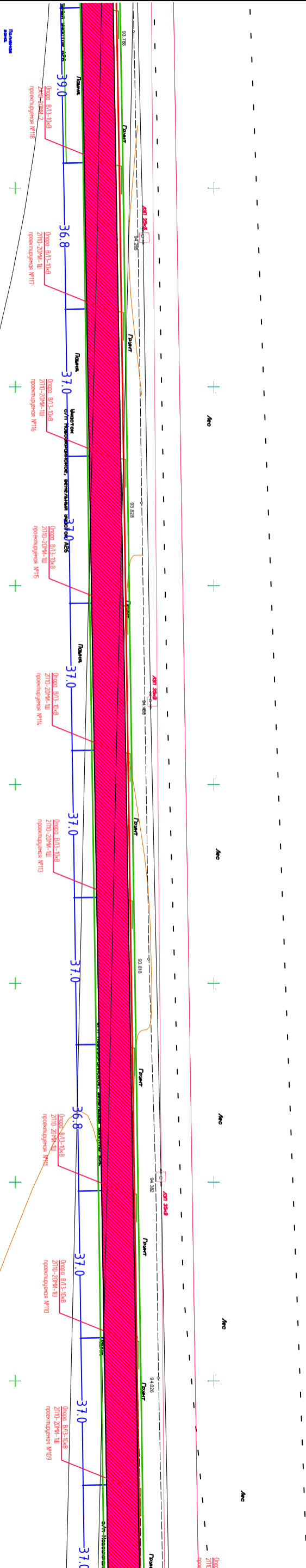
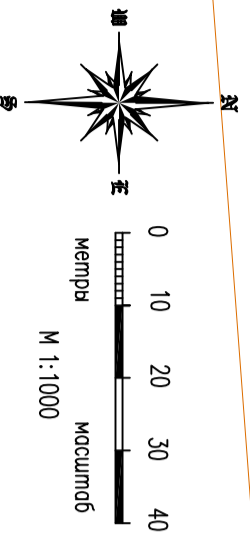


Изм.	Колуч.	Лист	№ док.	Подп.	Дата

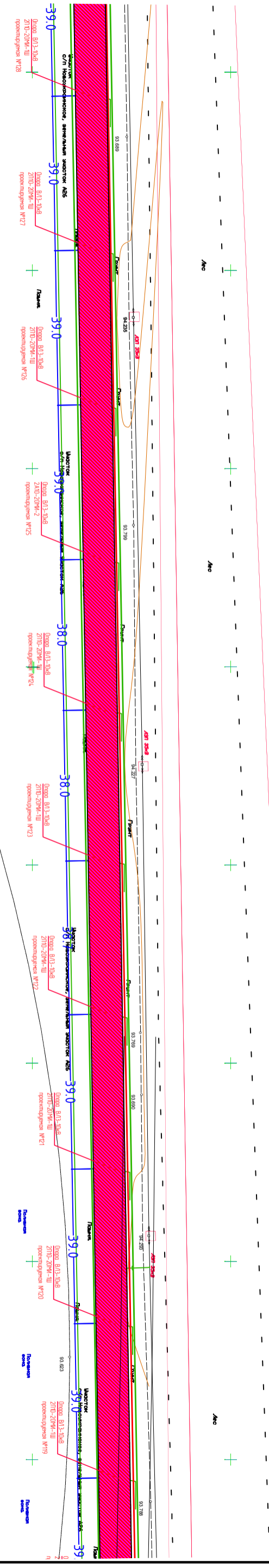
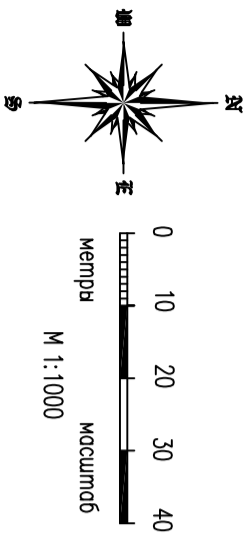
Чертеж межевания территории М1:1000

Лист	1.9
------	-----

Инв. N подл.	Подпись и дата	Взам.инв. N



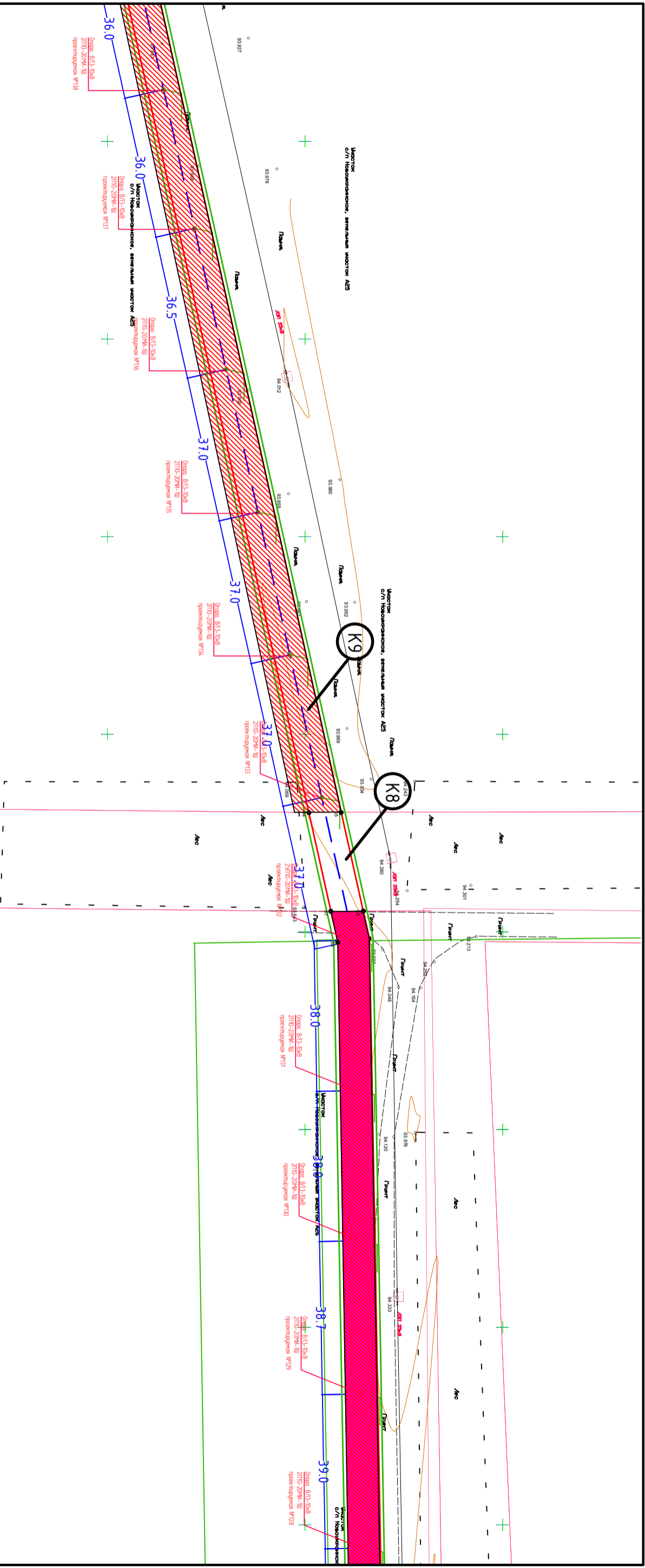
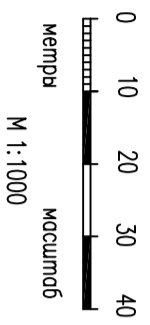
Изм.	Колуч.	Лист	Ндок	Подп.	Дата	Чертеж межевания территории М1:1000	Лист
							1.10



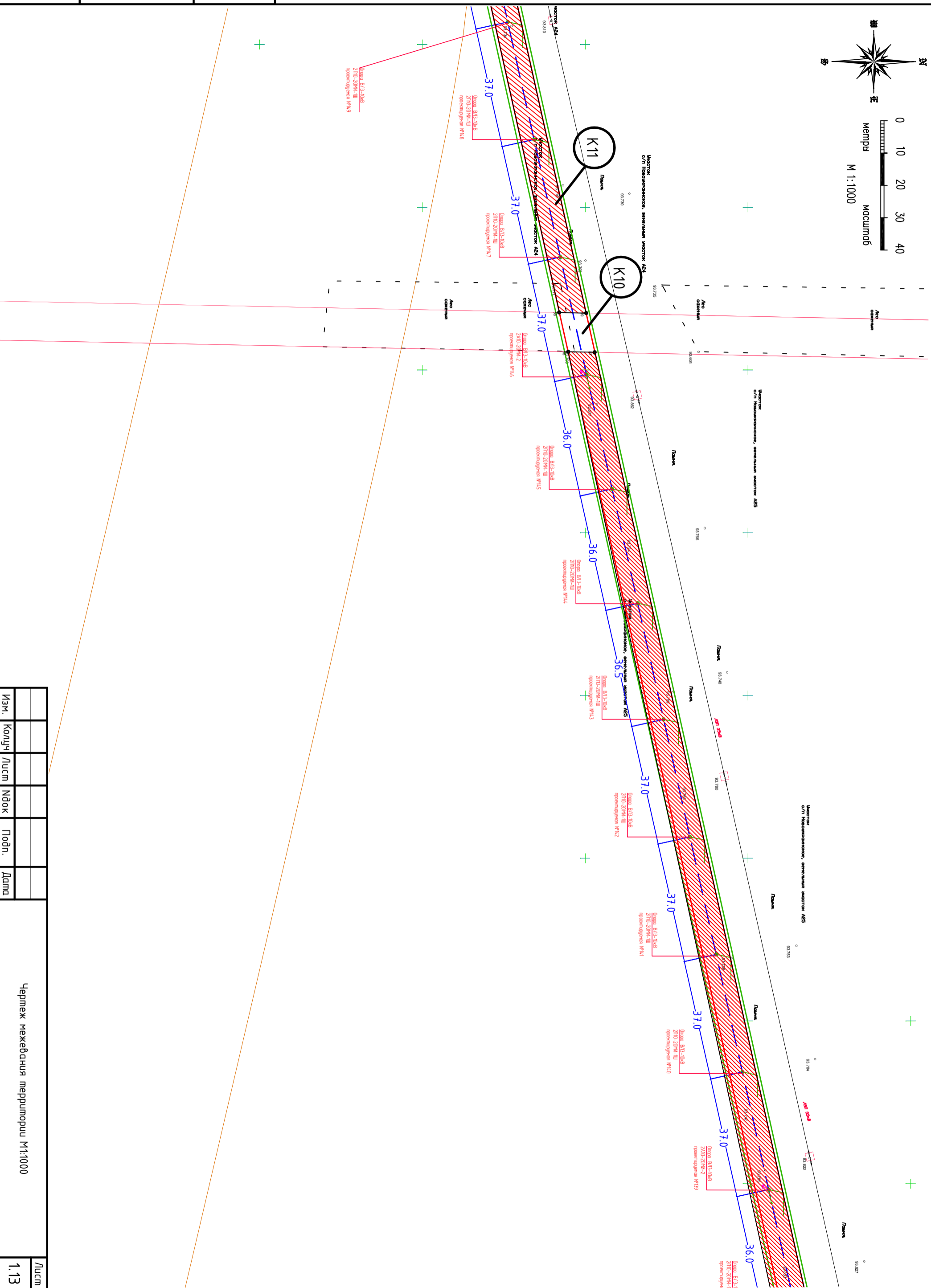
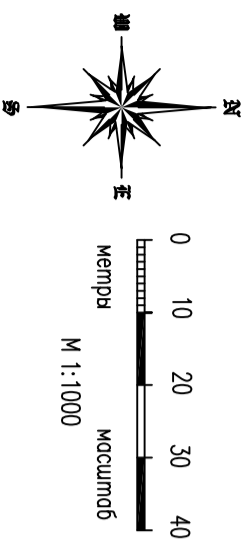
Инв. N подл.	Подпись и дата	Взам.инв. N

Изм.	Колуч.	Лист	№ док.	Подп.	Дата
Чертеж межевания территории М1:1000					
Лист					1.11

Инв. N подл.	Подпись и дата	Взам.инв. N



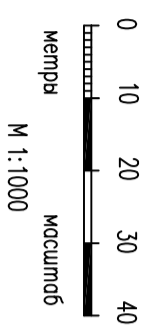
Изм.	Кодич	Лист	№док	Подп.	Дата	Чертеж межевания территории М1:1000	Лист 1.12



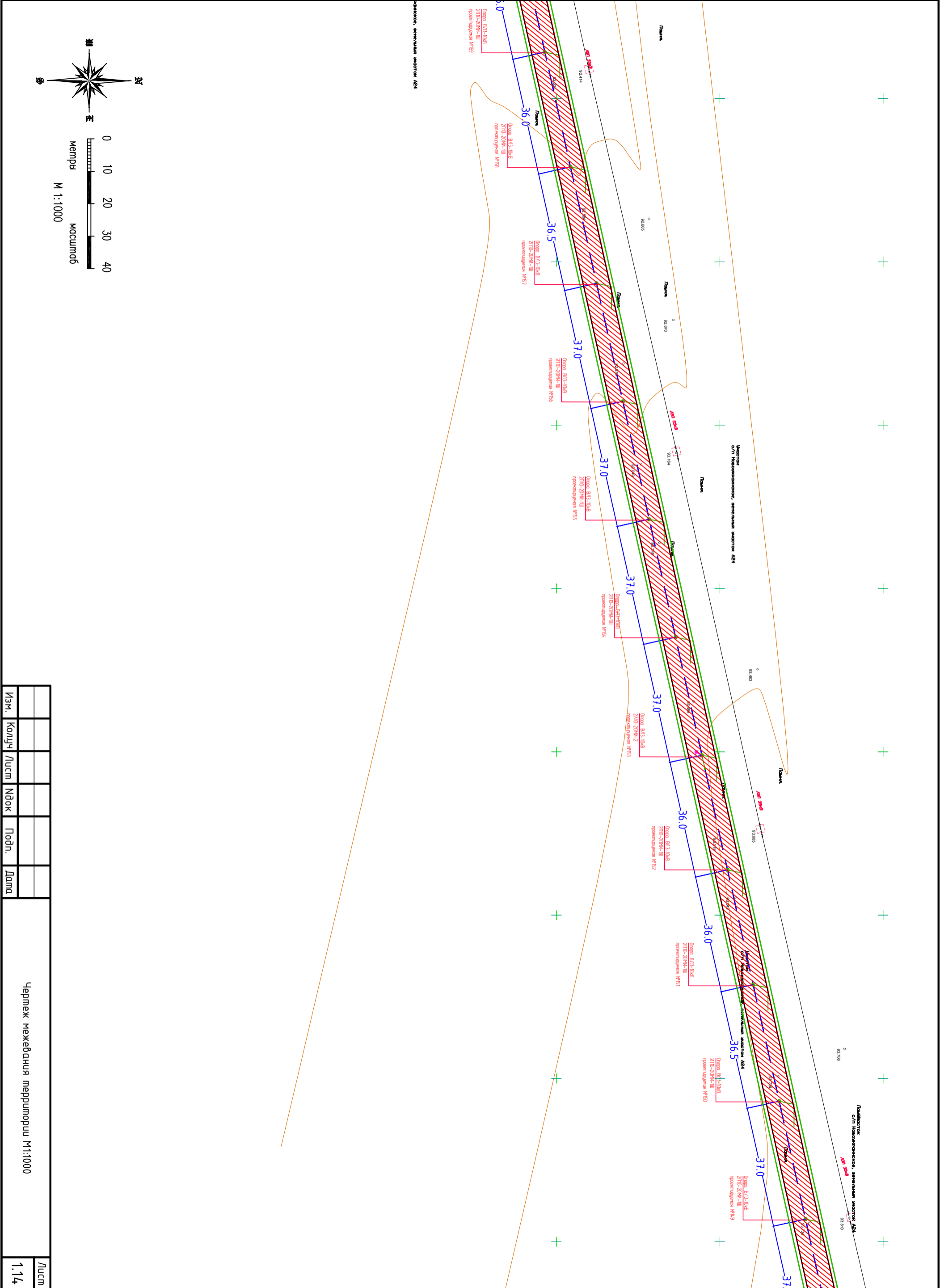
Инв. N подл.	Подпись и дата	Взам.инв. N

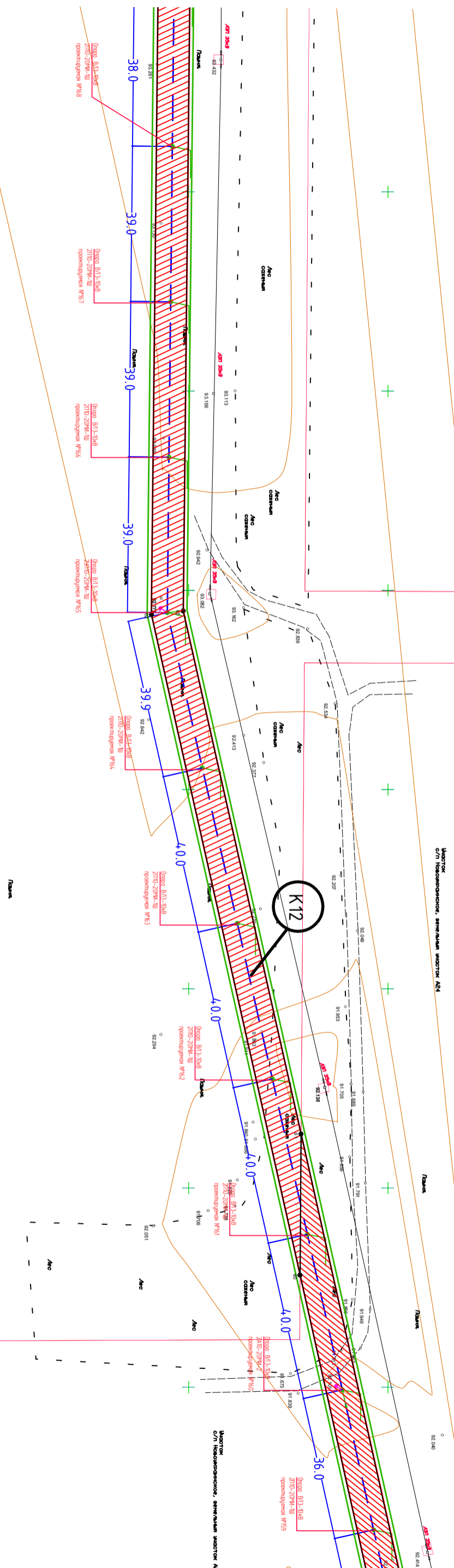
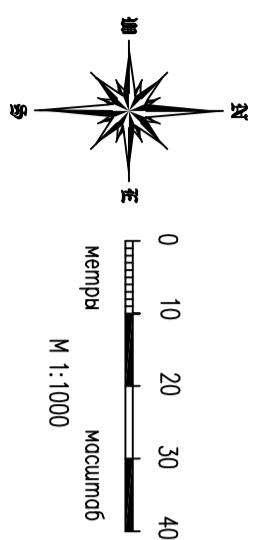
Изм.	Колуч	Лист	№ок	Подп.	Дата	Чертеж межевания территории М1:1000	Лист 1.13

Инв. N подл.	Подпись и дата	Взам.инв. N



Изм.	Колуч.	Лист	№ док.	Подп.	Дата	Чертеж межевания территории М 1:1000	Лист
							1.14



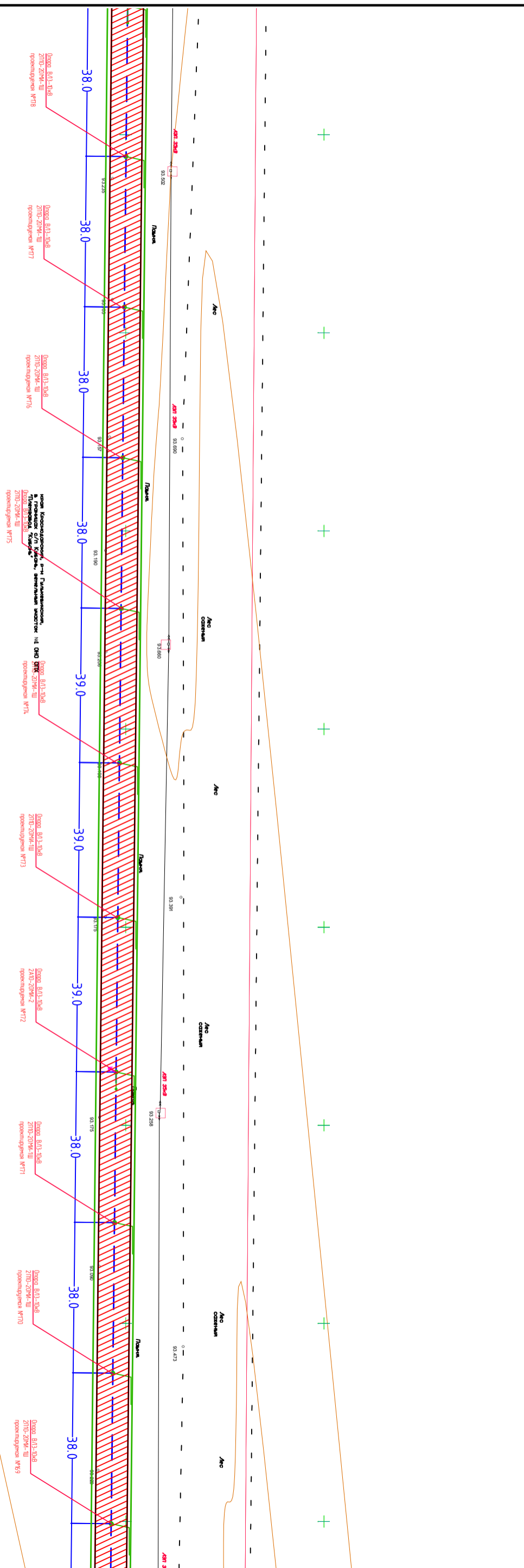
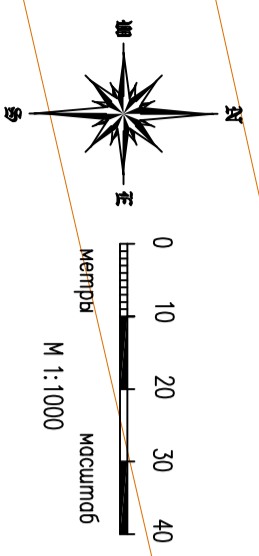


Инв. N подл.	Подпись и дата	Взам.инв. N
--------------	----------------	-------------

Изм.	Колуч	Лист	№док	Подп.	Дата	Чертеж межевания территории М1:1000	Лист 1.15

4.040.014

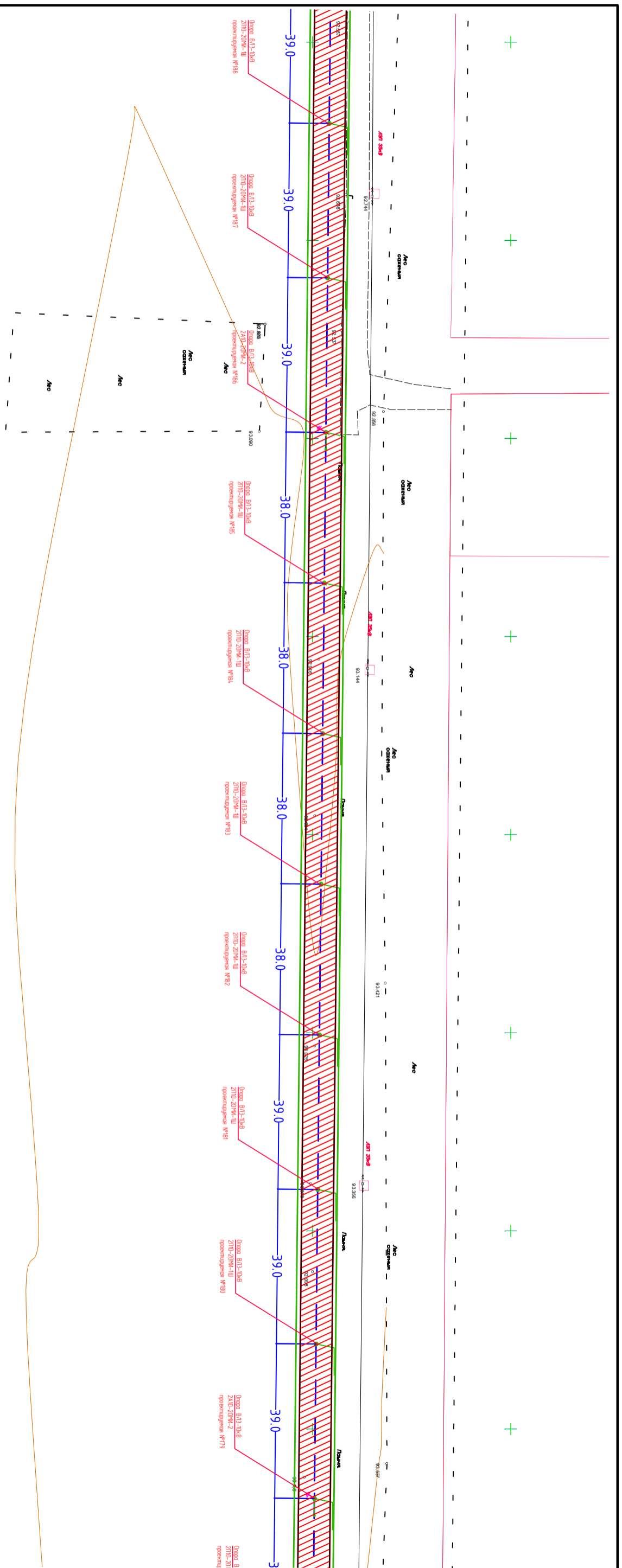
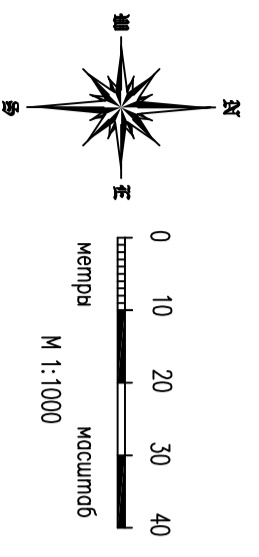
Инв. N подл.	Подпись и дата	Взам.инв. N



Испол. Коваленко, С.Н. Глиняный грунт, глиняный индуст. из. ОДН ОКР-2014-Ш, проекция №115
Пленинская, Киевская

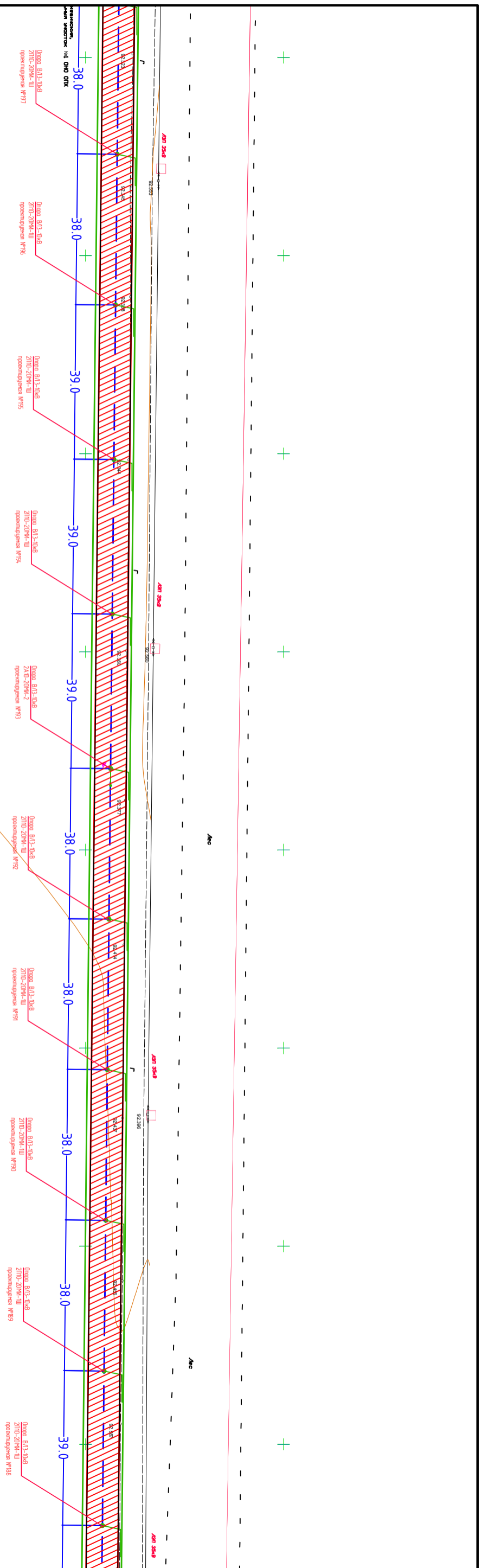
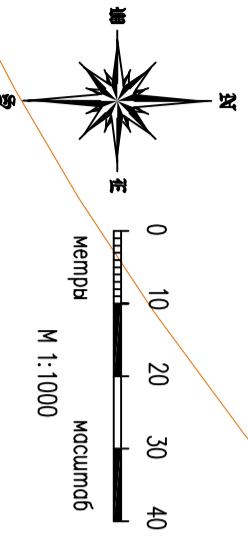
Изм.	Колуч.	Лист	№док.	Подп.	Дата	Чертеж межевания территории М1:1000	Лист
							1.16

Инв. N подл.	Подпись и дата	Взам.инв. N



Изм.	Колуч.	Лист	№ док.	Подп.	Дата	Чертеж межевания территории М1:1000	Лист
							1.17

Инв. N подл.	Подпись и дата	Взам.инв. N

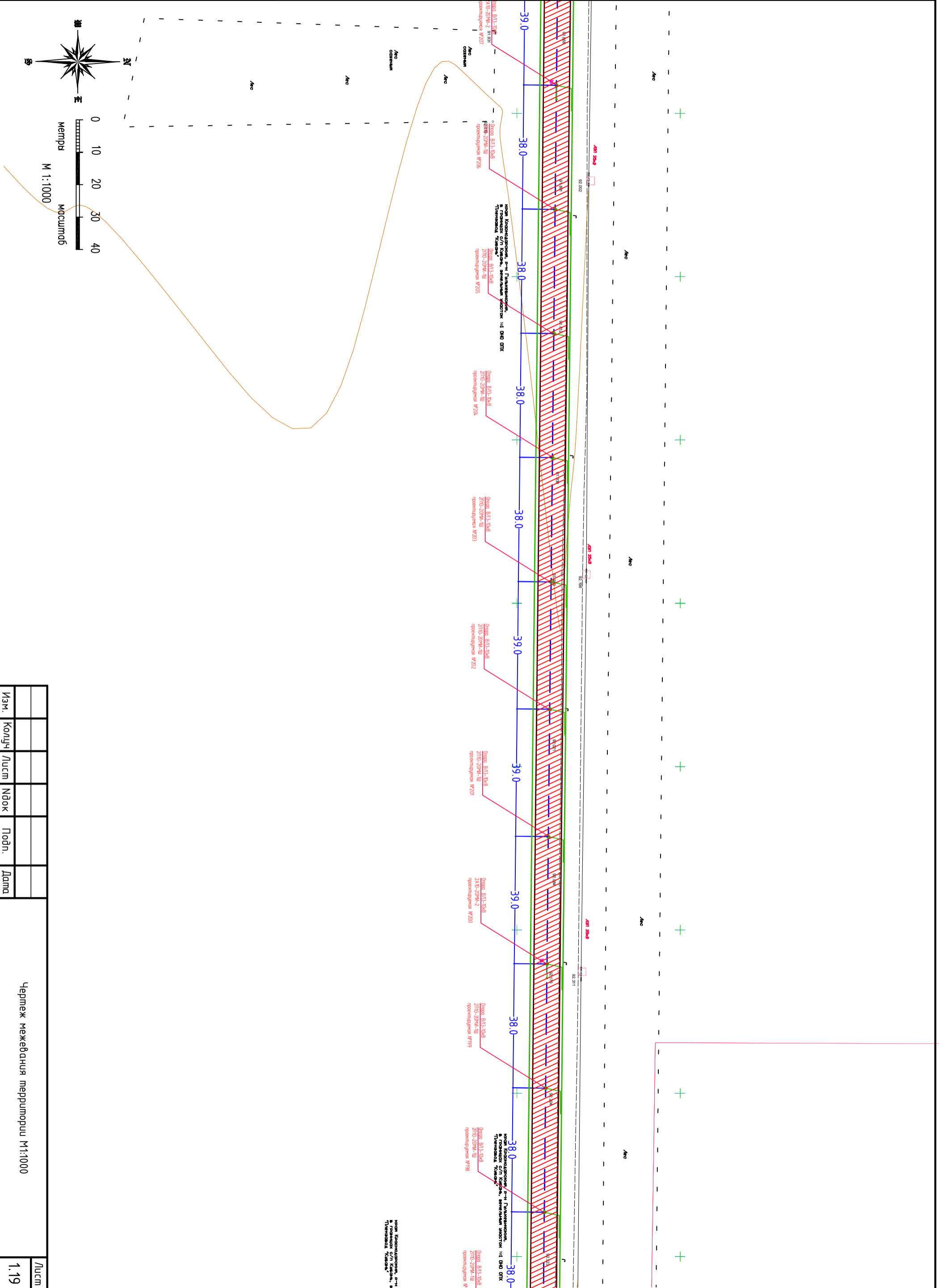


Исполнитель: ООО «Трансстрой», г.Иркутск, ул.Космонавтов, д.14
 Проект: «Проект организации дорожного движения на территории «Территория «Космос»»

Исполнитель: ООО «Трансстрой», г.Иркутск, ул.Космонавтов, д.14
 Проект: «Проект организации дорожного движения на территории «Территория «Космос»»

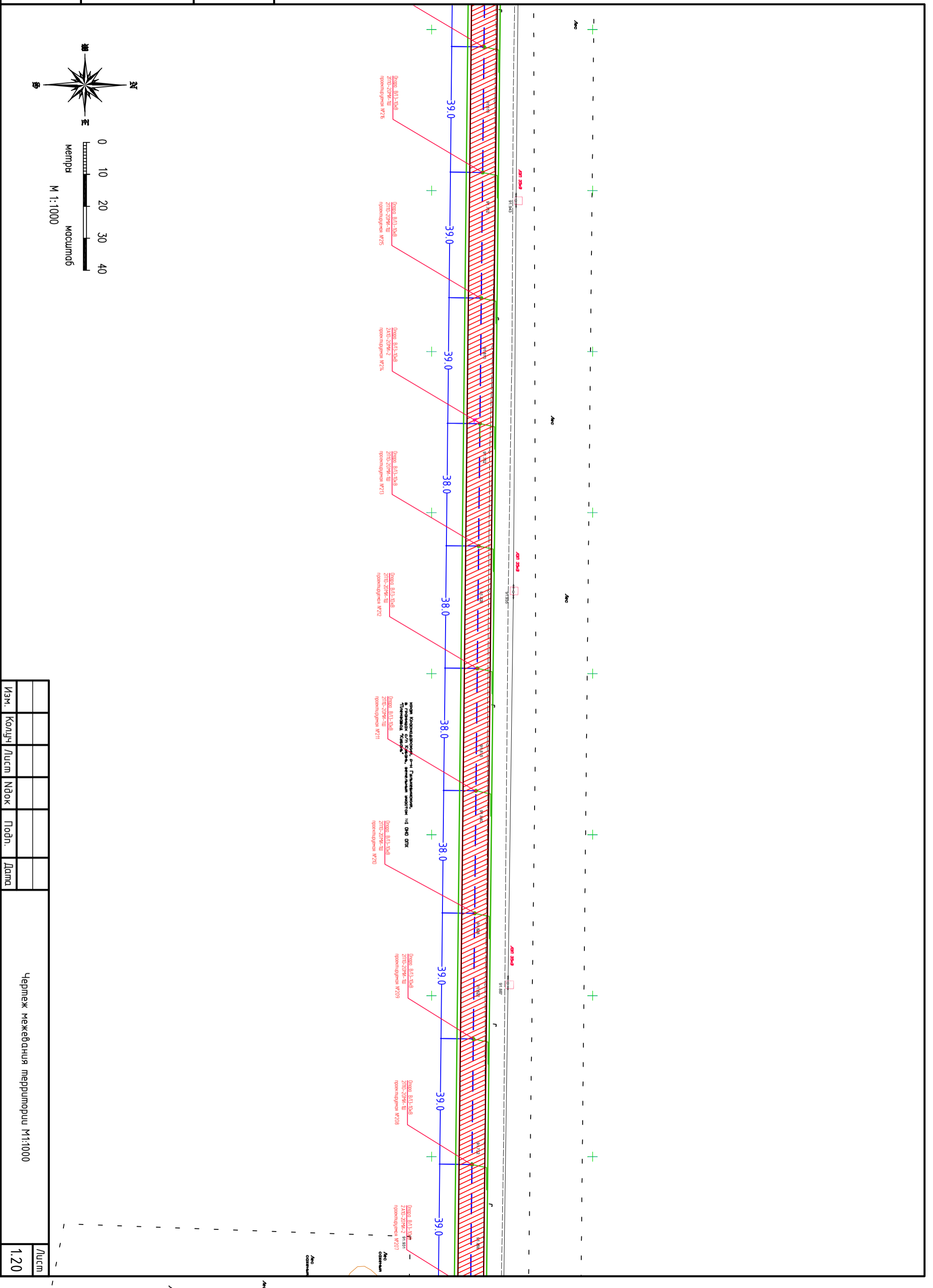
Изм.	Колуч	Лист	№док	Подп.	Дата	Чертеж межевания территории М1:1000	Лист
							1.18

Инв. N подл.	Подпись и дата	Взам.инв. N

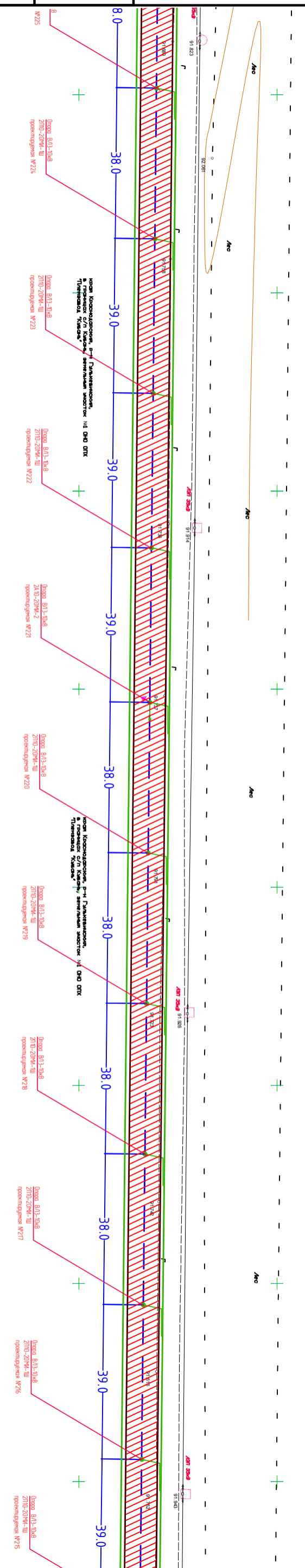
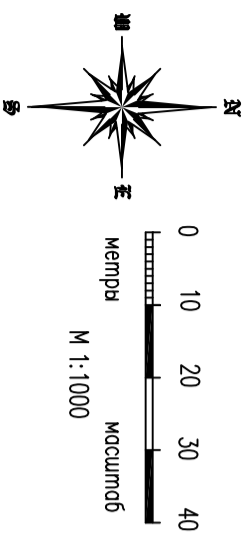


Изм.	Колуч	Лист	№док	Подп.	Дата	Чертеж межбаня маршрута М1:1000	Лист
							1.19

Инв. № подл.	Подпись и дата	Взам.инв. №



Изм.	Колуч	Лист	№ док	Подп.	Дата	Чертеж межевания маршрута М 1:1000
		Лист				1.20



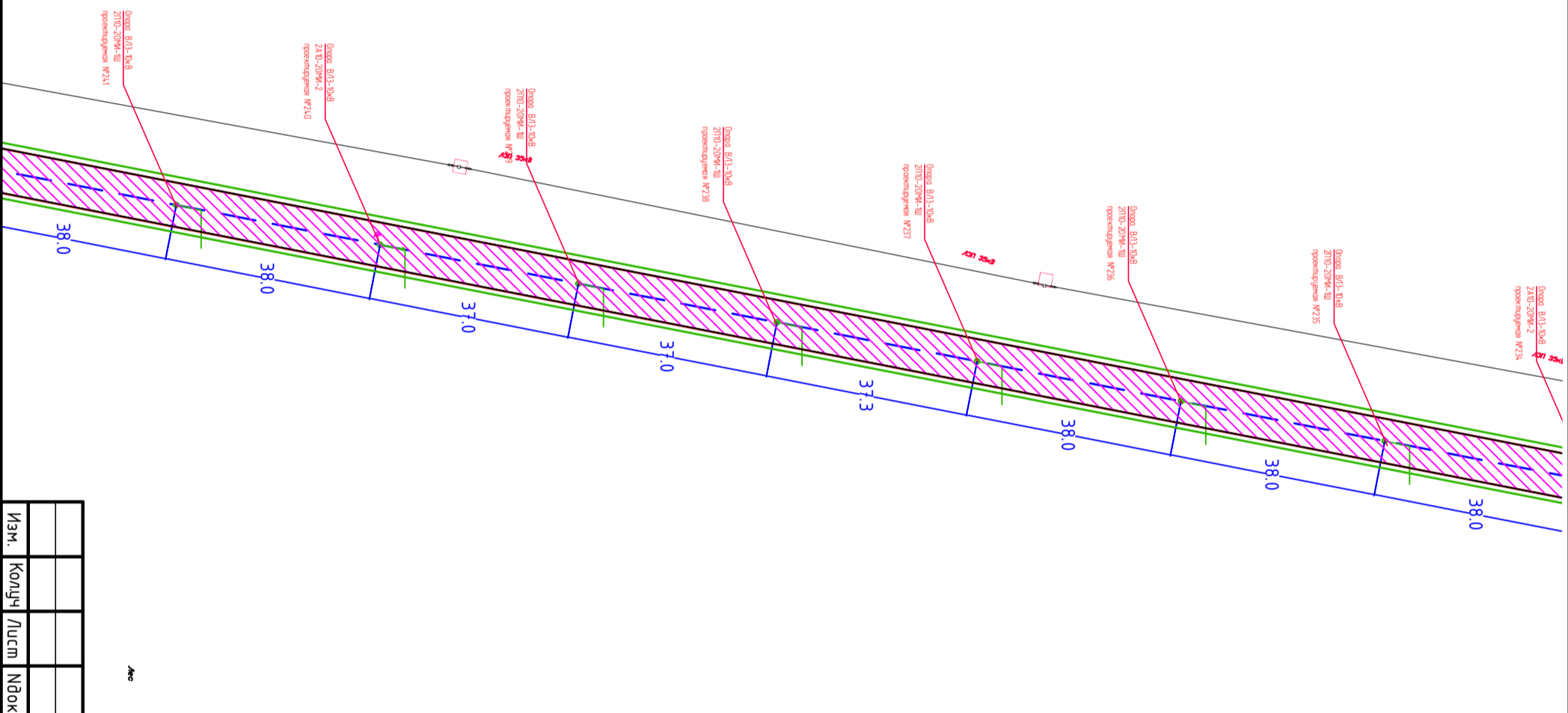
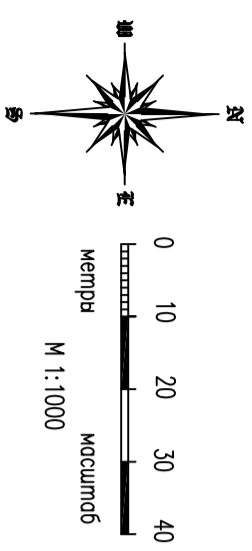
новя Косоводарския, р-н Галичиноския, в.г.реченас с/л Киседа, асфалтен участок, на ОДК ОДК Плевенска Област

новя Косоводарския, р-н Галичиноския, в.г.реченас с/л Киседа, асфалтен участок, на ОДК ОДК Плевенска Област

Инв. N подл.	Подпись и дата	Взам.инв. N

Изм.	Колуч	Лист	№док	Подп.	Дата	Чертеж межедания маршрутосу М1:1000	Лист 1.21

Инв. N подл.	Подпись и дата	Взам.инв. N

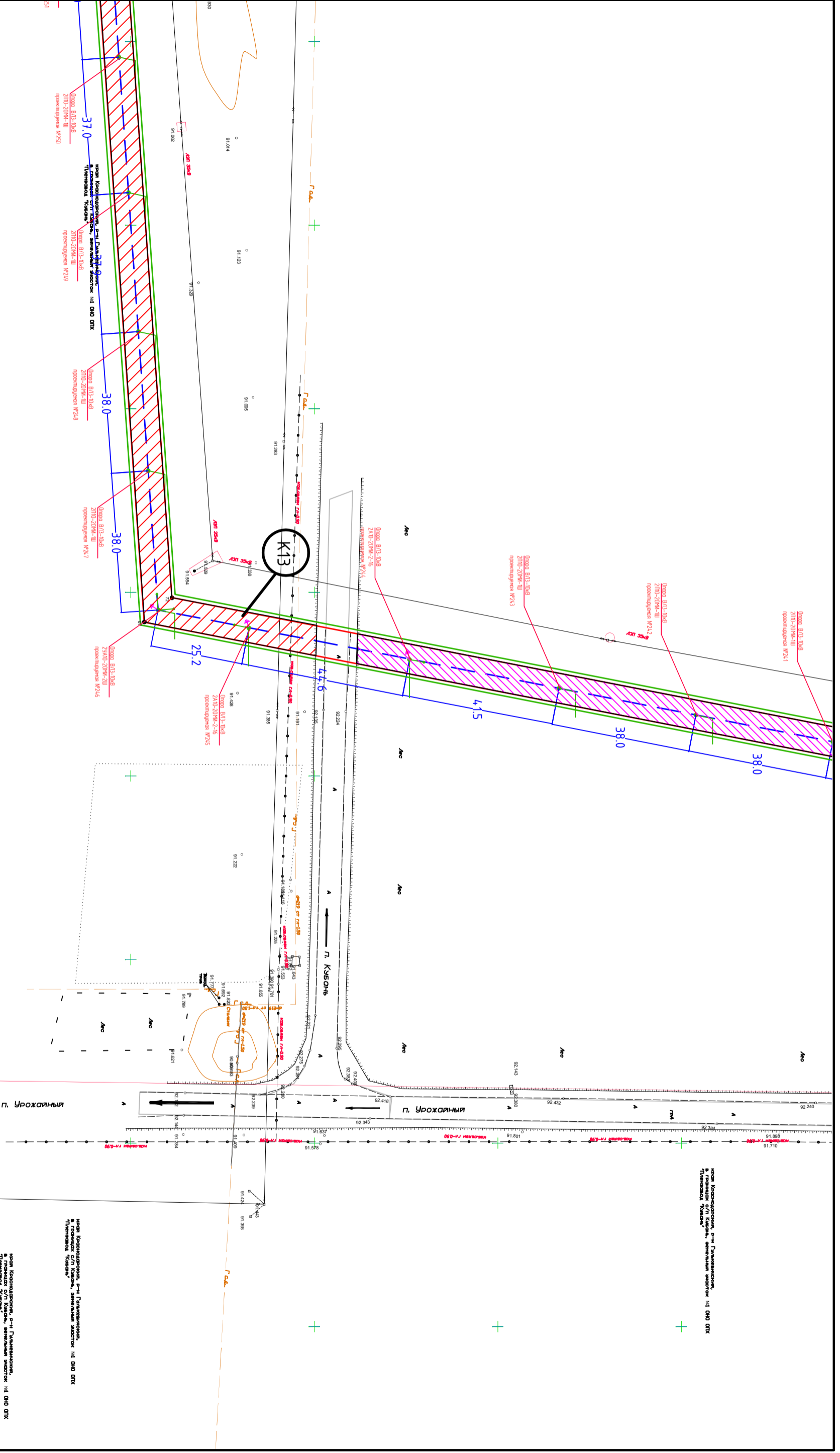
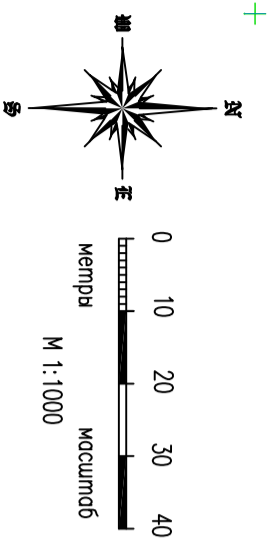


Изм.	Колыч	Лист	№док	Подп.	Дата

Условные обозначения:
1 - линия трассы
2 - ось трассы
3 - ось трассы
4 - ось трассы
5 - ось трассы
6 - ось трассы

Чертеж межевания маршрута М1:1000				
Лист	1,23			

Инв. N подл.	Подпись и дата	Взам.инв. N



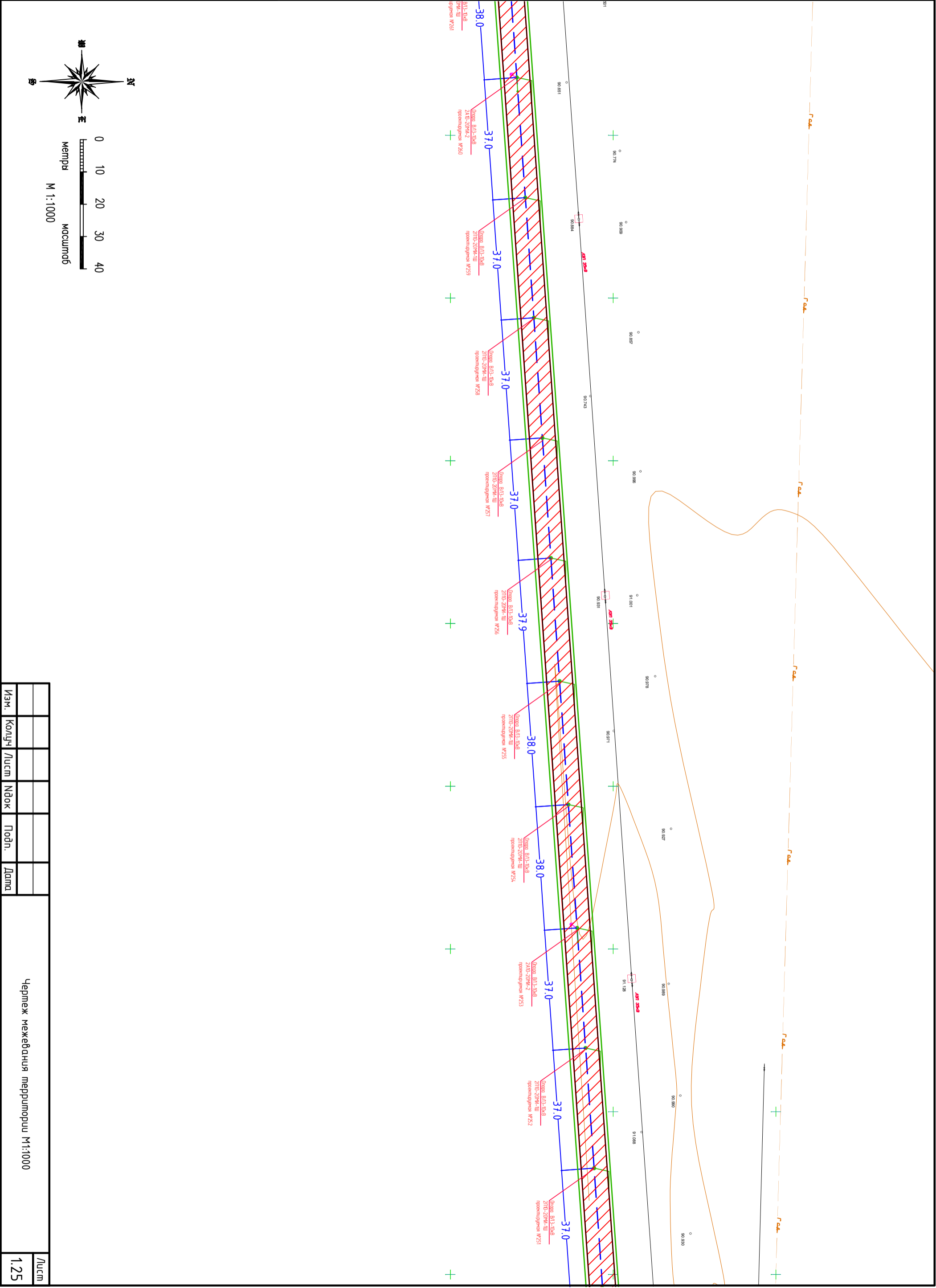
Изм.	Колуч	Лист	№ок	Подп.	Дата

Чертеж межевания маршрута М1:1000

Ином Косовгородцев, р-н Глиньковский, №1 ОИД ОИХ
в границах Д/П Кувшины, земельный участок №1
ИПТМЗСАД Кувшины

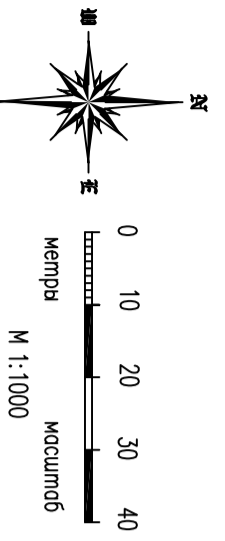
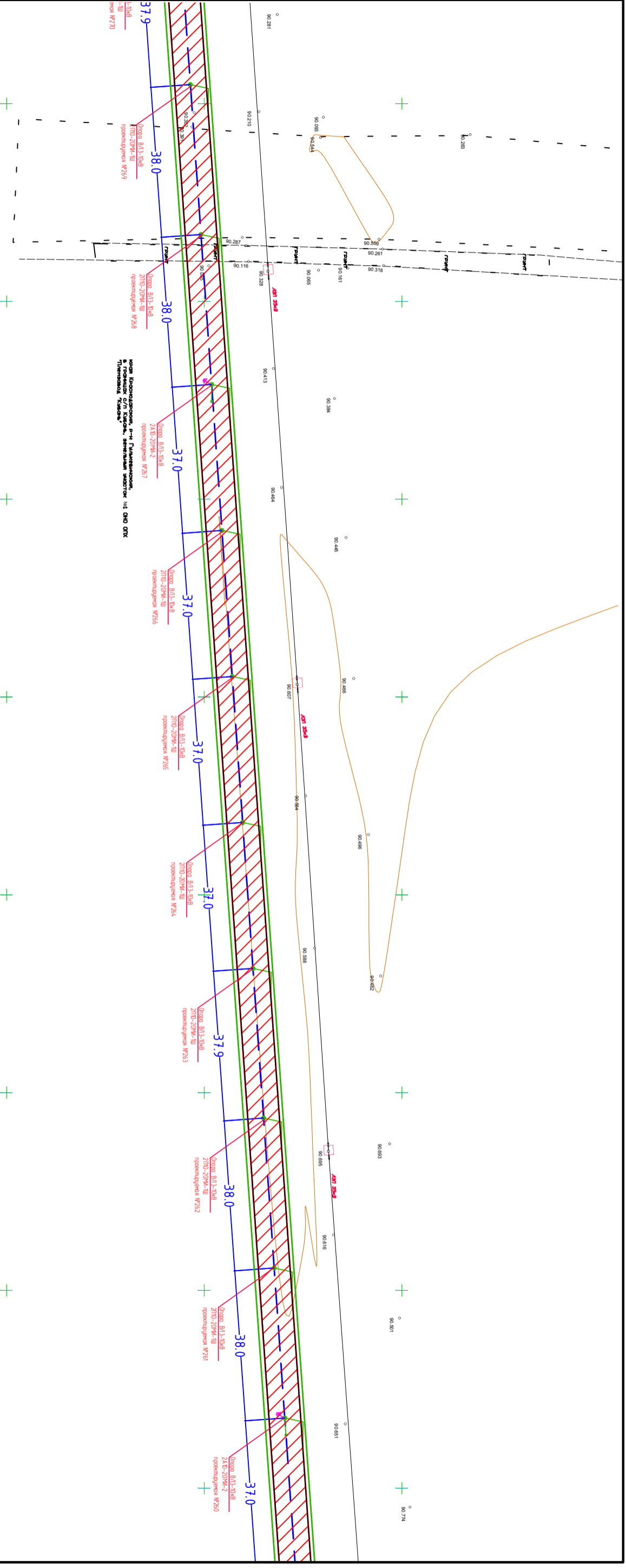
Ином Косовгородцев, р-н Глиньковский, №1 ОИД ОИХ
в границах Д/П Кувшины, земельный участок №1
ИПТМЗСАД Кувшины

Инв. N подл.	Подпись и дата	Взам.инв. N



Изм.	Колуч.	Лист	№ок	Подп.	Дата	Чертеж межевания территории М1:1000	Лист
							1.25

ИЗДАНИЕ: 1
 Исполнитель: ООО "Самстрой"
 Проект: 20/01/001/2020/20/01/001
 Объект: Строительство автомобильной дороги
 Этап: Проектное решение
 Контракт: № 1/2020
 Дата: 01.10.2020



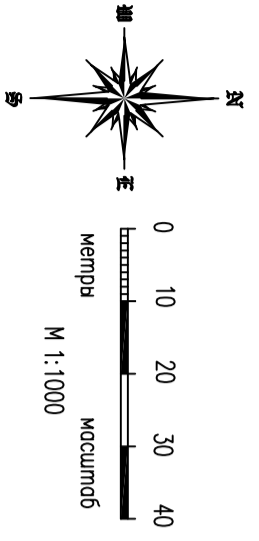

Инв. N подл.	Подпись и дата	Взам.инв. N

Изм.	Колуч.	Лист	№ док.	Подп.	Дата

Чертеж межевания территории М 1:1000

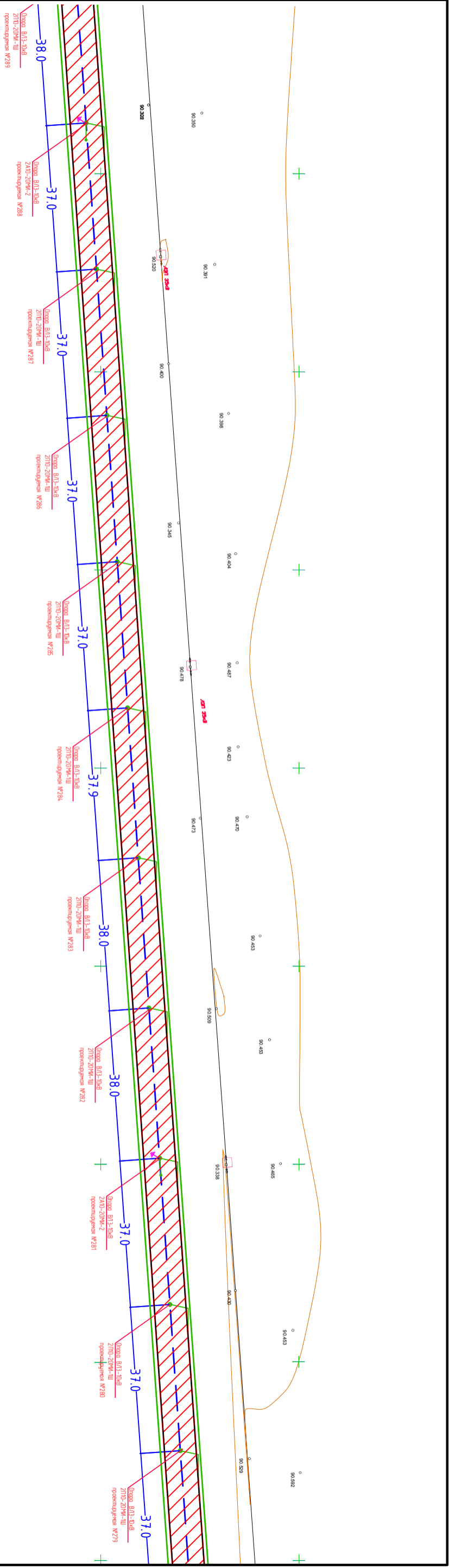
Лист
1,26

Инв. N подл.	Подпись и дата	Взам.инв. N




Изм.	Колуч	Лист	№ док	Подп.	Дата	Чертеж межевания территории М1:1000	Лист
							1,27

Инв. N подл.	Подпись и дата	Взам.инв. N

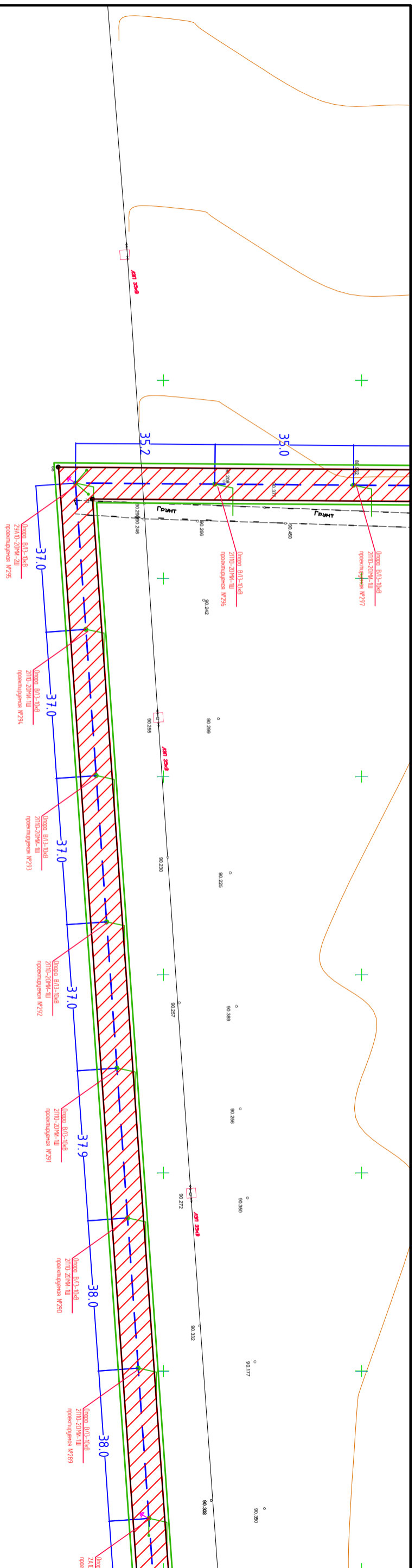
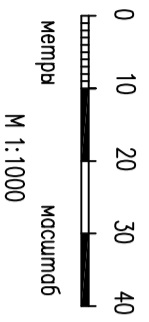
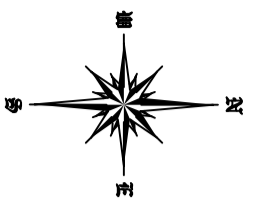


Исполнитель: ООО "Геоинженерия"
 Проектирование в г. Челябинске, Челябинская область
 Проектирование №289



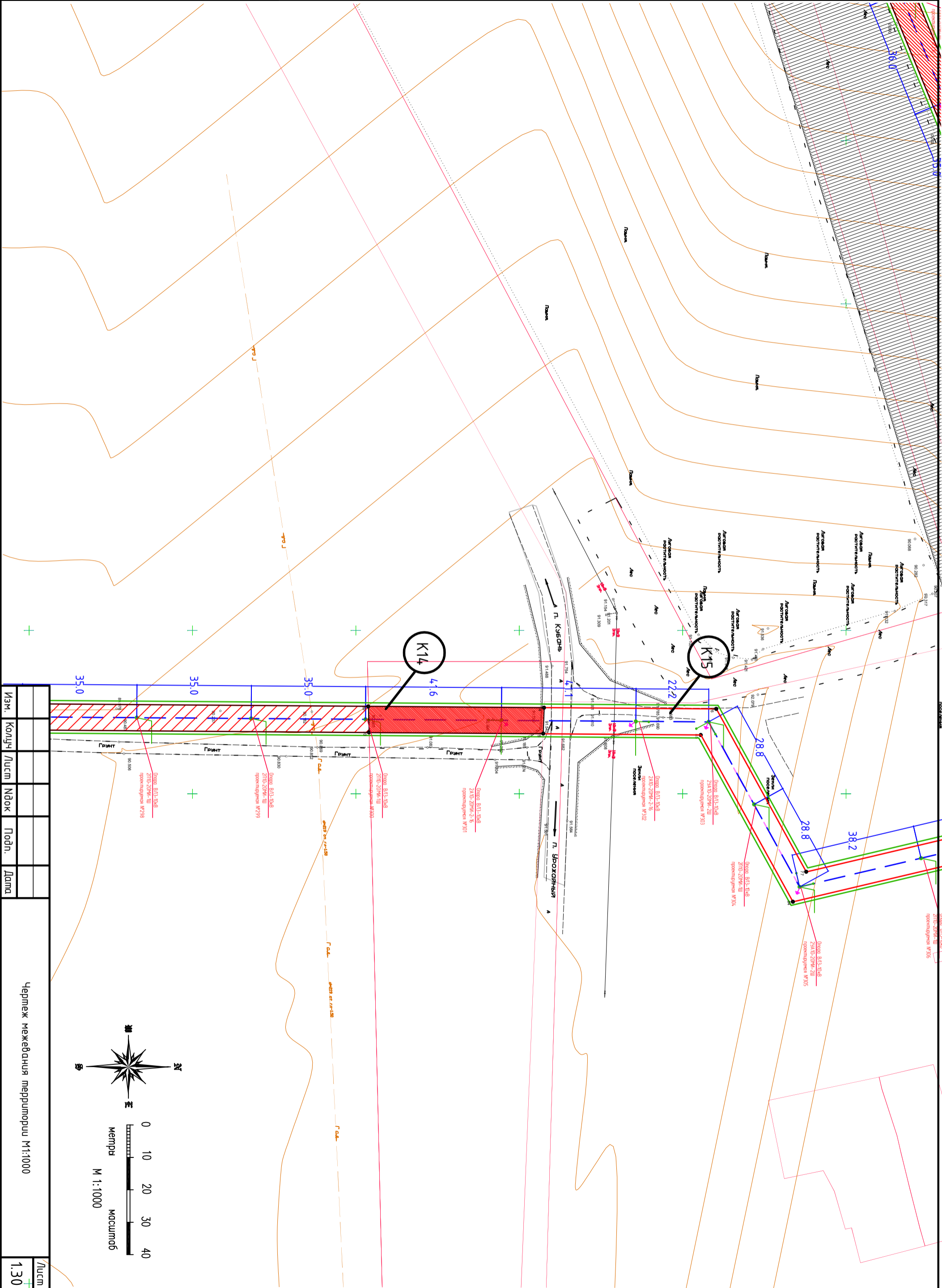
Изм.	Колуч.	Лист	№док.	Подп.	Дата	Чертеж межевания территории М1:1000	Лист
							1,28

Инв. N подл.	Подпись и дата	Взам.инв. N



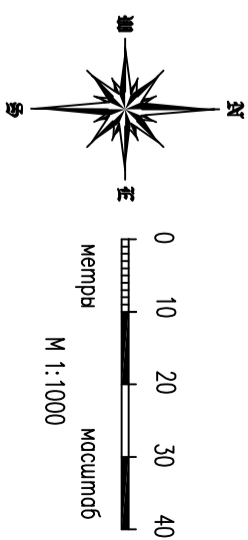
Изм.	Колуч.	Лист	№док.	Подп.	Дата	Чертеж межевания территории М1:1000	Лист 1.29

Инв. N подл.	Подпись и дата	Взам.инв. N



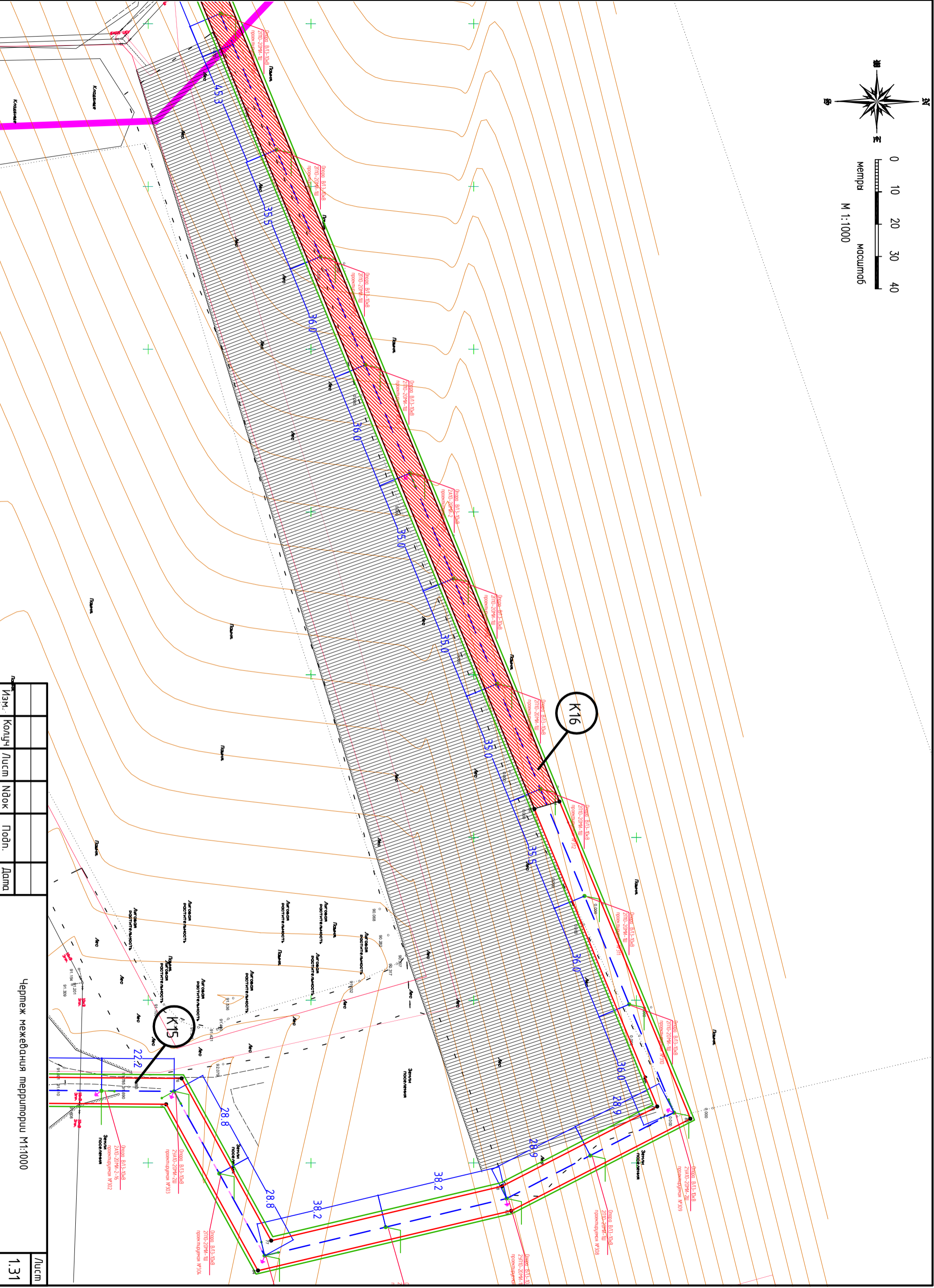
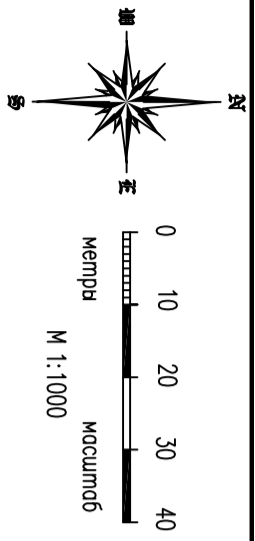
Изм.	Кодич	Лист	№ док	Подп.	Дата

Чертеж межевания территории М 1:1000



Лист 1.30

Инв. N подл.	Подпись и дата	Взам.инв. N

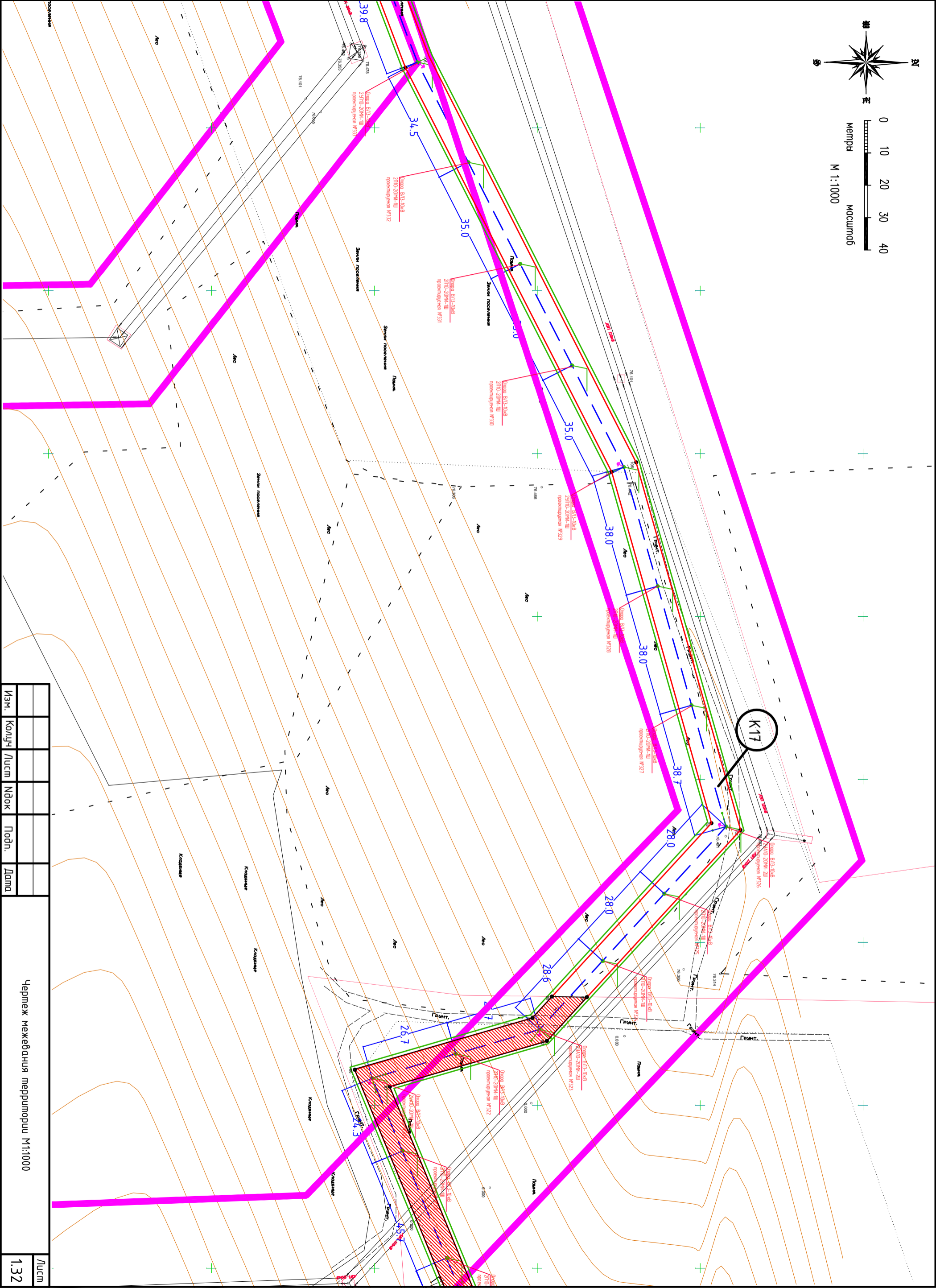
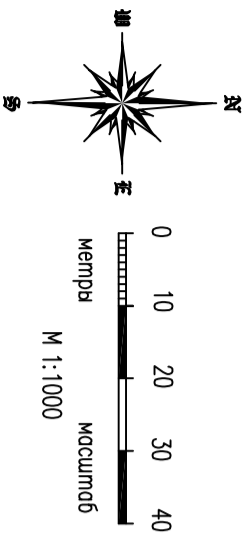


Изм.	Колуч	Лист	№ок	Подп.	Дата

Чертеж межевания территории М1:1000

Лист 1,31

Инв. N подл.	Подпись и дата	Взам.инв. N

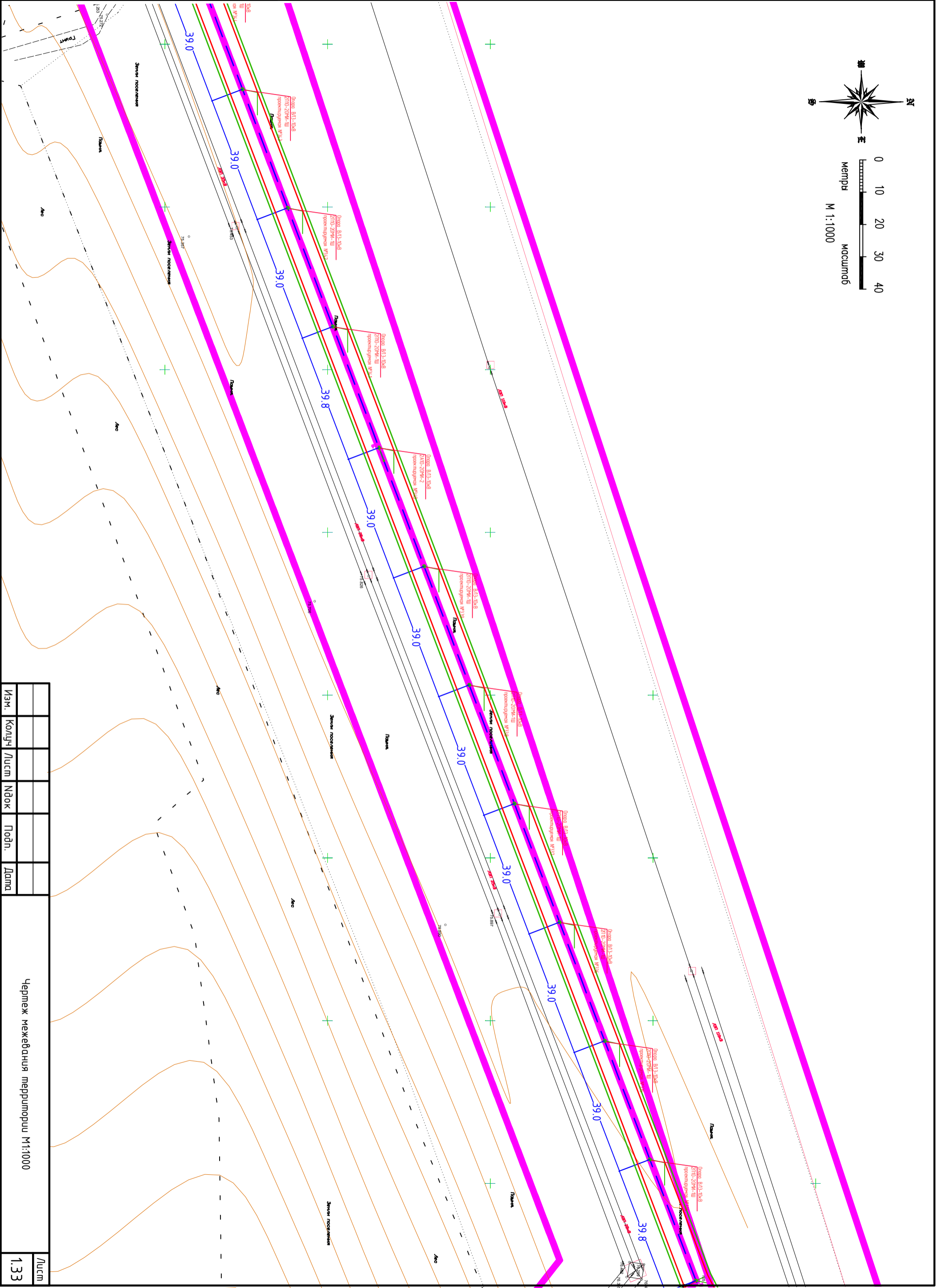
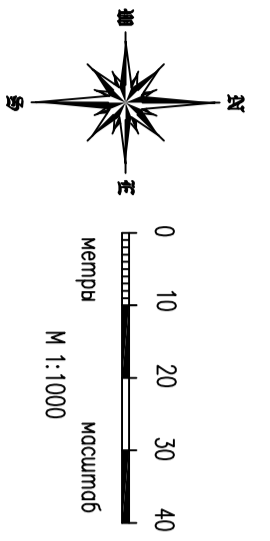


Изм.	Колуч.	Лист	№ок	Подп.	Дата

Чертеж междания территории М1:1000

Лист	1.32
------	------

Инв. N подл.	Подпись и дата	Взам.инв. N

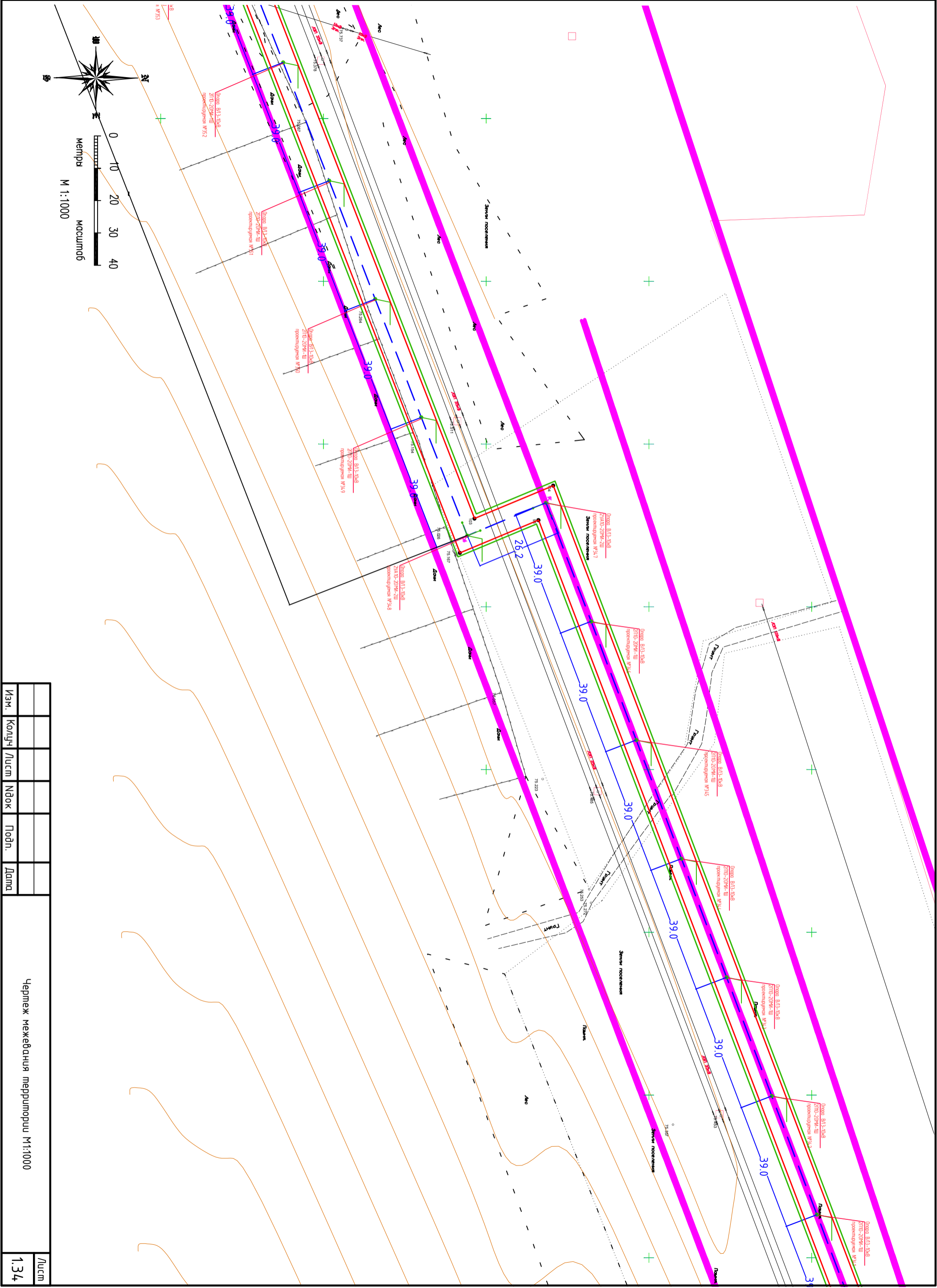


Изм.	Коллч	Лист	№ док	Подп.	Дата

Чертеж межевания территории М1:1000

Лист 1.33

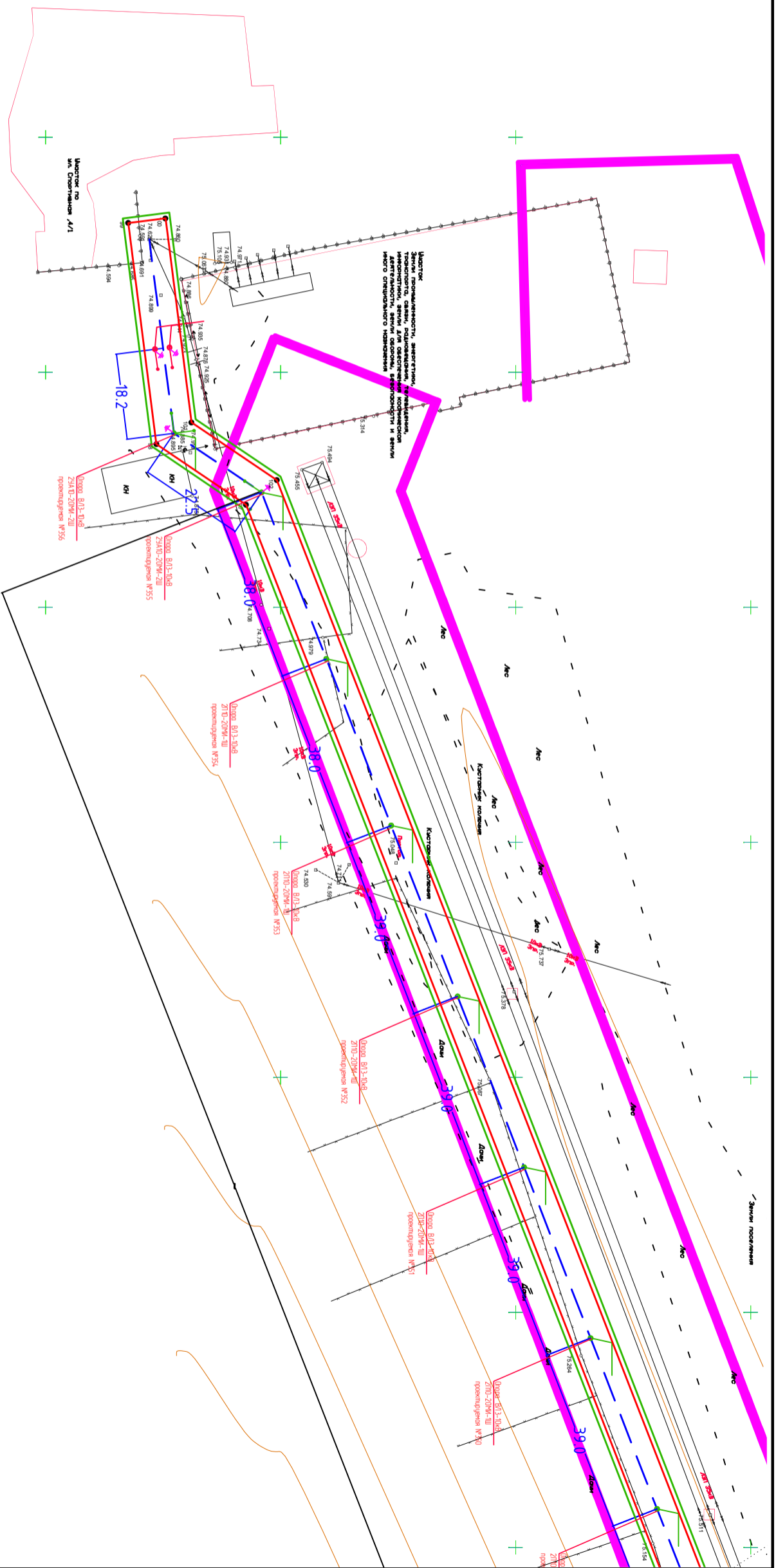

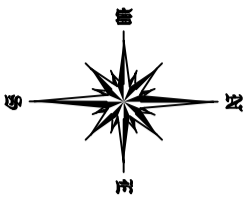
Инв. N подл.	Подпись и дата	Взам.инв. N



Изм.	Колуч	Лист	№док	Подп.	Дата

Чертеж межевания территории М1:1000

Инв. N подл.	Подпись и дата	Взам.инв. N



Изм.	Колуч.	Лист	Ндок.	Подп.	Дата	Чертеж межевания территории М1:1000	Лист 1.35

Ведомость образуемых земельных участков/частей земельных участков необходимых для строительства объекта

Условный номер	Кадастровый номер участка / квартала	Площадь исходного ЗУ, кв.м.	Площадь образуемого ЗУ, кв.м.	Условный номер образуемого ЗУ	Адрес исходного ЗУ	Категория земель исходного ЗУ	Вид разрешенного использования исходного ЗУ	Вид права исходного ЗУ	Правообладатель исходного ЗУ	Ограничение прав и обременение исходного ЗУ	Вид разрешенного использования образуемого участка
1	2	3	4	5	6	7	8	9	10	11	12
1	23:06:0000000:654	397 891 кв.м.	1720 кв.м.	№1	р-н Гулькевичский, в границах Новоукраинского сельского поселения	Земли сельскохозяйственного назначения	Для сельскохозяйственного производства	аренда	ОАО "СК имени М.И. Калинина"	-	Часть на период строительства
2	23:06:0201000:77	1 555 455 кв.м.	7832 кв.м.	№2	край Краснодарский, р-н Гулькевичский, с/п Новоукраинское, земельный участок А52	Земли сельскохозяйственного назначения	Для сельскохозяйственного производства	аренда	ОАО "СК имени М.И. Калинина"	-	Часть на период строительства
3	23:06:0000000:653	68 386 кв.м.	1136 кв.м.	№3	р-н Гулькевичский, в границах Новоукраинского сельского поселения	Земли сельскохозяйственного назначения	Для сельскохозяйственного производства	аренда	ОАО "СК имени М.И. Калинина"	-	Часть на период строительства
4	23:06:0201000:60	742 936 кв.м.	7864 кв.м.	№4	край Краснодарский, р-н Гулькевичский, с/п Новоукраинское, земельный участок А34	Земли сельскохозяйственного назначения	Для сельскохозяйственного производства	аренда	ОАО "СК имени М.И. Калинина"	-	Часть на период строительства
5	23:06:0201000:62	1 105 251 кв.м.	5120 кв.м.	№5	край Краснодарский, р-н Гулькевичский, с/п Новоукраинское, земельный участок А49	Земли сельскохозяйственного назначения	Для сельскохозяйственного производства	аренда	ОАО "СК имени М.И. Калинина"	-	Часть на период строительства
6	23:06:0000000:00	-	4504 кв.м.	№6	р-н Гулькевичский, в границах Новоукраинского сельского поселения	Категория не установлена	В границах кадастрового квартала	Неразграниченные земли государственной собственности			Коммунальное обслуживание(код 3.1)
7	23:06:0201000:34	1 449 606 кв.м.	7776 кв.м.	№7	край Краснодарский, р-н Гулькевичский, с/п Новоукраинское, земельный участок А26	Земли сельскохозяйственного назначения	Для сельскохозяйственного производства	аренда	ОАО "СК имени М.И. Калинина"	-	Часть на период строительства
8	23:06:0000000:00	-	208 кв.м.	№8	р-н Гулькевичский, в границах Новоукраинского	Категория не установлена	В границах кадастрового квартала	Неразграниченные земли государственной собственности			Коммунальное обслуживание

					сельского поселения						ние(код 3.1)
9	23:06:0201000:270	135 737 кв.м.	3896 кв.м.	№9	р-н Гулькевичский, в границах Новоукраинского сельского поселения	Земли сельскохозяйственного назначения	Для сельскохозяйственного производства	аренда	ОАО "СК имени М.И. Калинина"	-	Часть на период строительства
10	23:06:0000000:00	-	104 кв.м.	№10	р-н Гулькевичский, в границах Новоукраинского сельского поселения	Категория не установлена	В границах кадастрового квартала	Неразграниченные земли государственной собственности			Коммунальное обслуживание(код 3.1)
11	23:06:0201000:40	919 002 кв.м.	4328 кв.м.	№11	край Краснодарский, р-н Гулькевичский, с/п Новоукраинское, земельный участок А24	Земли сельскохозяйственного назначения	Для сельскохозяйственного производства	аренда	ОАО "СК имени М.И. Калинина"	-	Часть на период строительства
12	23:06:0101000:26	35 362 989 кв.м.	20520 кв.м.	№12	край Краснодарский, р-н Гулькевичский, в границах с/п Кубань, земельный участок №1 ОНО ОПХ "Племзавод "Кубань"	Земли сельскохозяйственного назначения	Для сельскохозяйственного производства	аренда	ОПХ "Племзавод "Кубань"	-	Часть на период строительства
13	23:06:0101000:34	99 396 386 кв.м.	21488 кв.м.	№13	край Краснодарский, р-н Гулькевичский, в границах с/п Кубань,	Не указано	Для сельскохозяйственного производства	аренда	ОПХ "Племзавод "Кубань"	-	Часть на период строительства
14	23:06:0000000:64	47 741 кв.м.	424 кв.м.	№14	р-н Гулькевичский	Земли сельскохозяйственного назначения	Для сельскохозяйственного производства	аренда	ОПХ "Племзавод "Кубань"	-	Часть на период строительства
15	23:06:0000000:00	-	2744 кв.м.	№15	край Краснодарский, р-н Гулькевичский, в границах с/п Кубань,	Земли населенного пункта	В границах кадастрового квартала	Неразграниченные земли государственной собственности			Коммунальное обслуживание(код 3.1)
16	23:06:0101005:273	78 577 кв.м.	3112 кв.м.	№16	Краснодарский край, р-н Гулькевичский, с/п Кубань	Земли сельскохозяйственного назначения	для сельскохозяйственного производства	аренда	ОПХ "Племзавод "Кубань"	-	Часть на период строительства
17	23:06:0000000:00	-	9448 кв.м.	№17	край Краснодарский, р-н Гулькевичский, в границах с/п Кубань,	Земли населенного пункта	В границах кадастрового квартала	Неразграниченные земли государственной собственности			Коммунальное обслуживание(код 3.1)

