
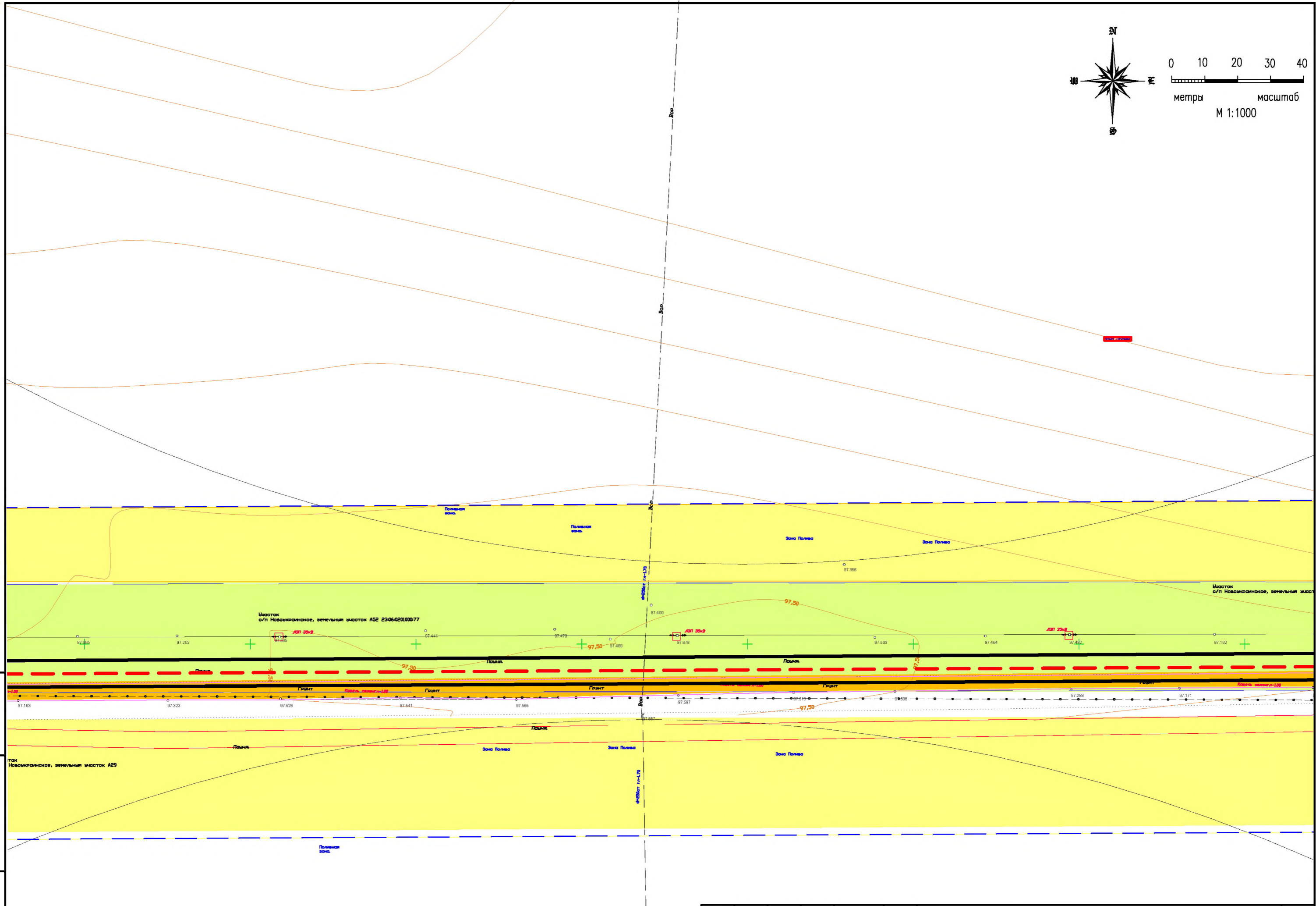
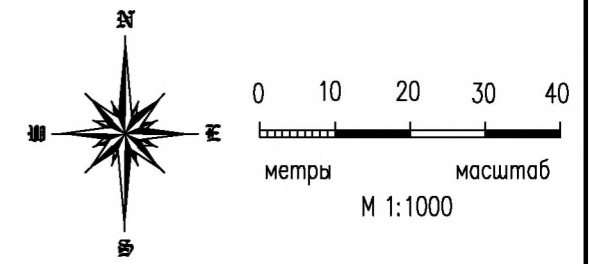


Взам.инв. №
 Подпись и дата
 Инв. № подл.



Изм.	Колуч	Лист	№ док	Подп.	Дата
Разраб.					
Проверил					

2021-2-ППТ1		
«Строительство новой ВЛЗ-10кВ от линейных ячеек 10кВ 1 ЦШ-10 кВ на ПС-110/35/10кВ «Кубань», строительство ЗКТПНвдв-1600-10/0,4Краснодарский край, Гулькевический район,с.Новоукраинское, примерно в 1850 м по направлению на Ю-В от пересечения ул.Дорожная и ул.Подгорная»		
Стадия	Лист	Листов
Р	1	35
Чертеж красных линий М1:1000		ООО "ЛумВес", 2021

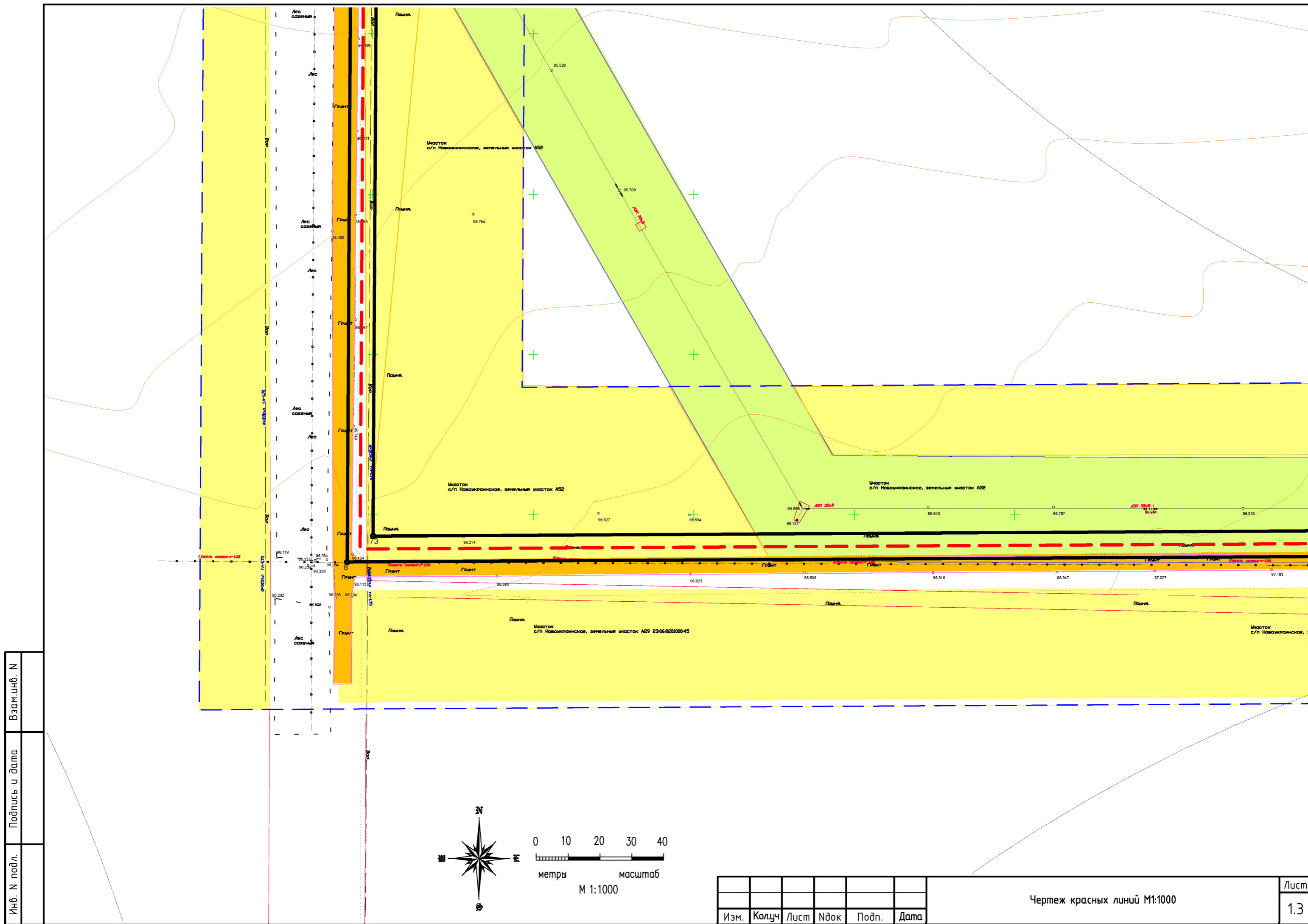


Взам.инв. N
 Подпись и дата
 Инв. N подл.

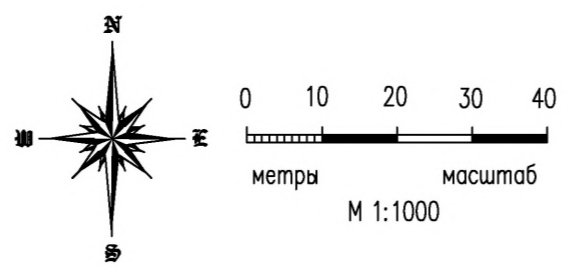
Изм.	Колуч	Лист	Ндок	Подп.	Дата

Чертеж красных линий М1:1000

Лист
 1.2



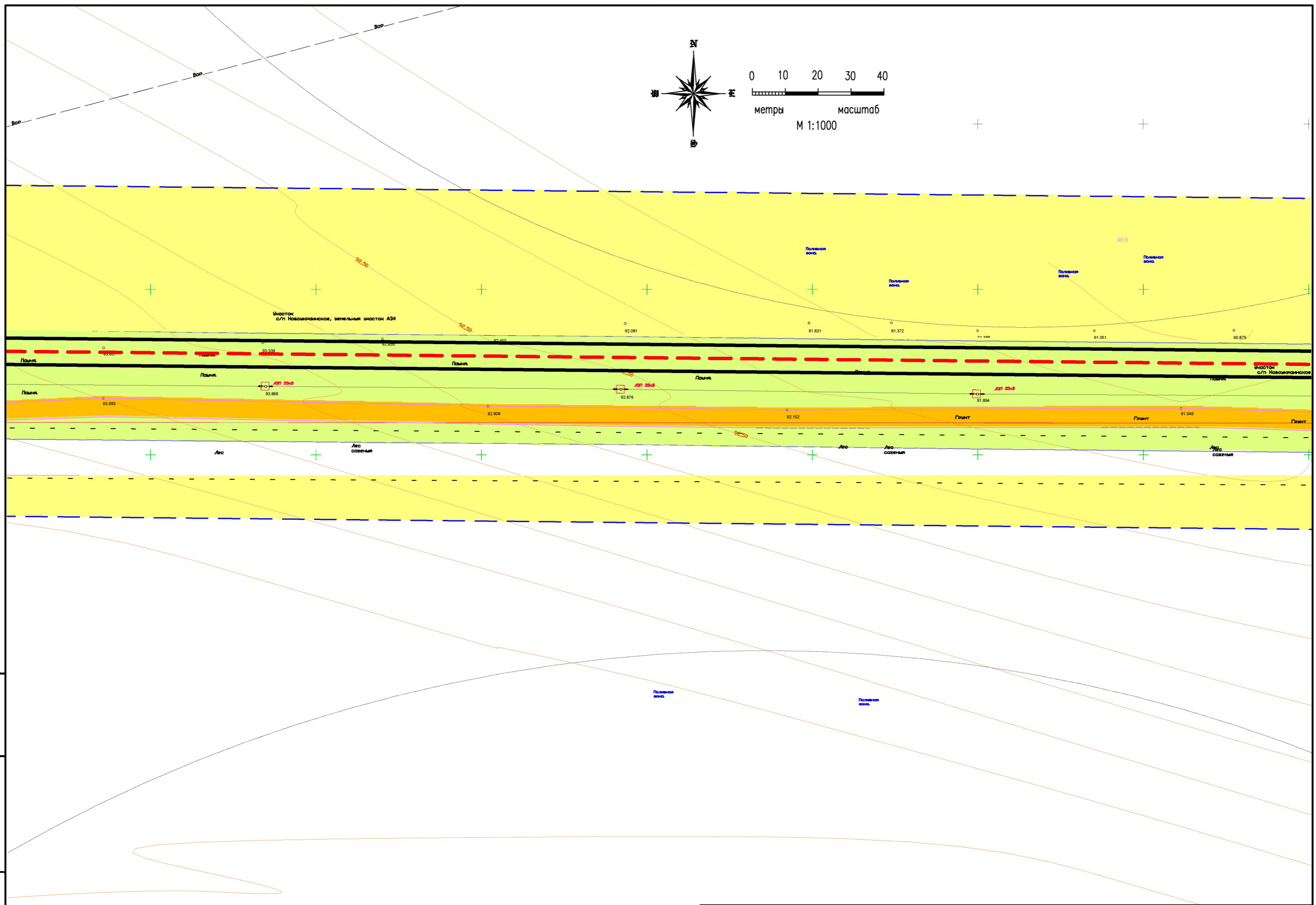
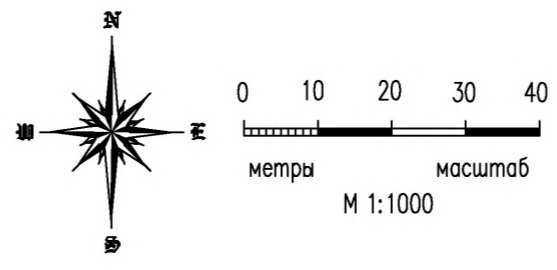
Инв. N подл.	Подпись и дата	Взам.инф. N



Изм.	Колуч	Лист	Ндок	Подп.	Дата

Чертеж красных линий М1:1000

Лист
1.3

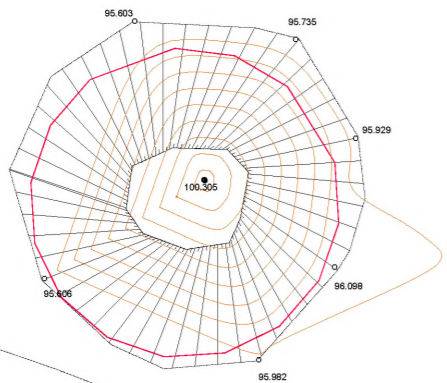
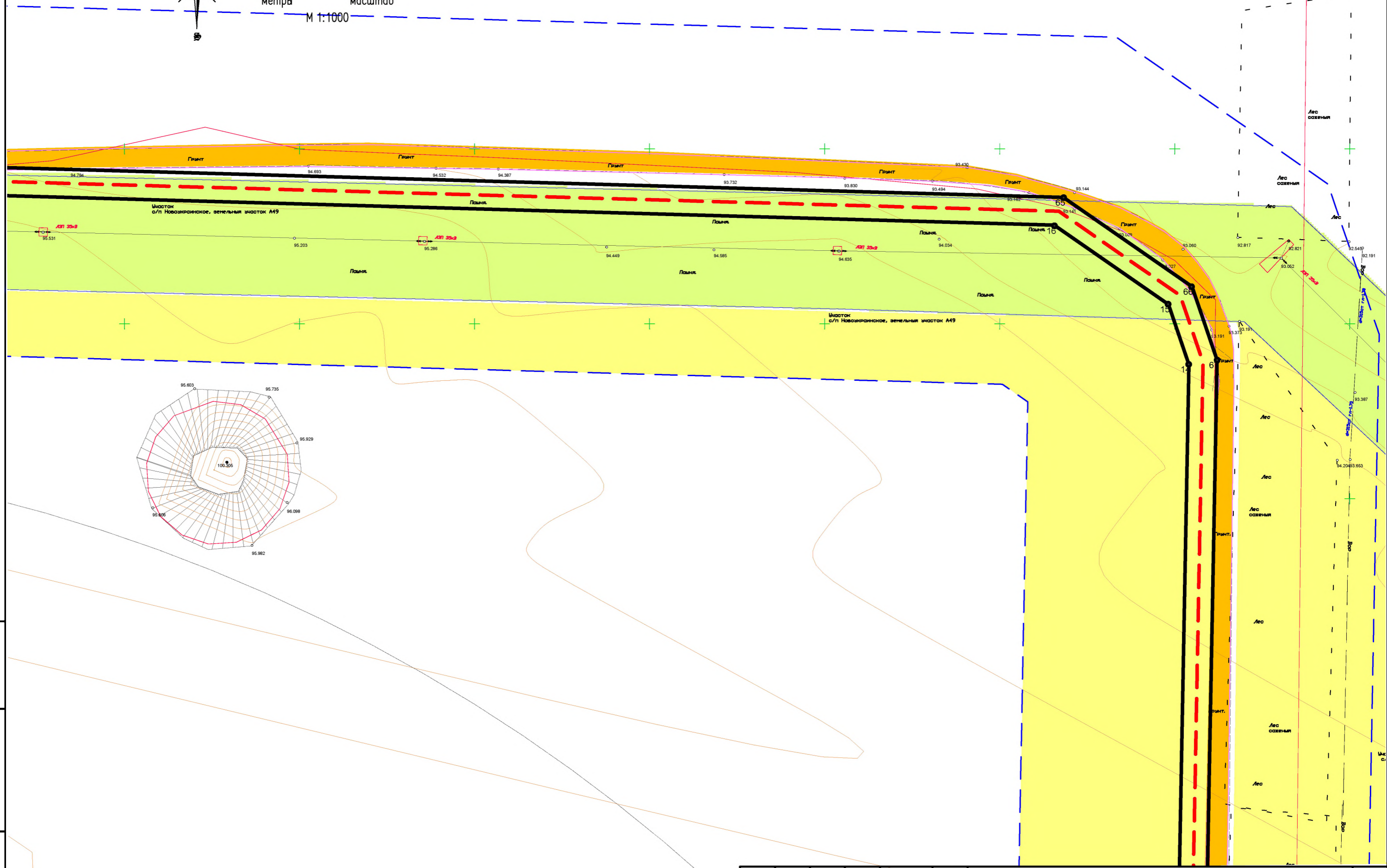
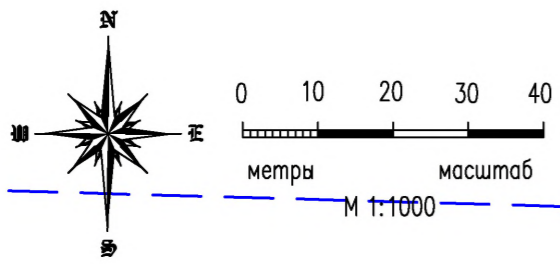


Инв. N подл.	Взам.инв. N
Подпись и дата	

Изм.	Колуч	Лист	№ док	Подп.	Дата
------	-------	------	-------	-------	------

Чертеж красных линий М1:1000

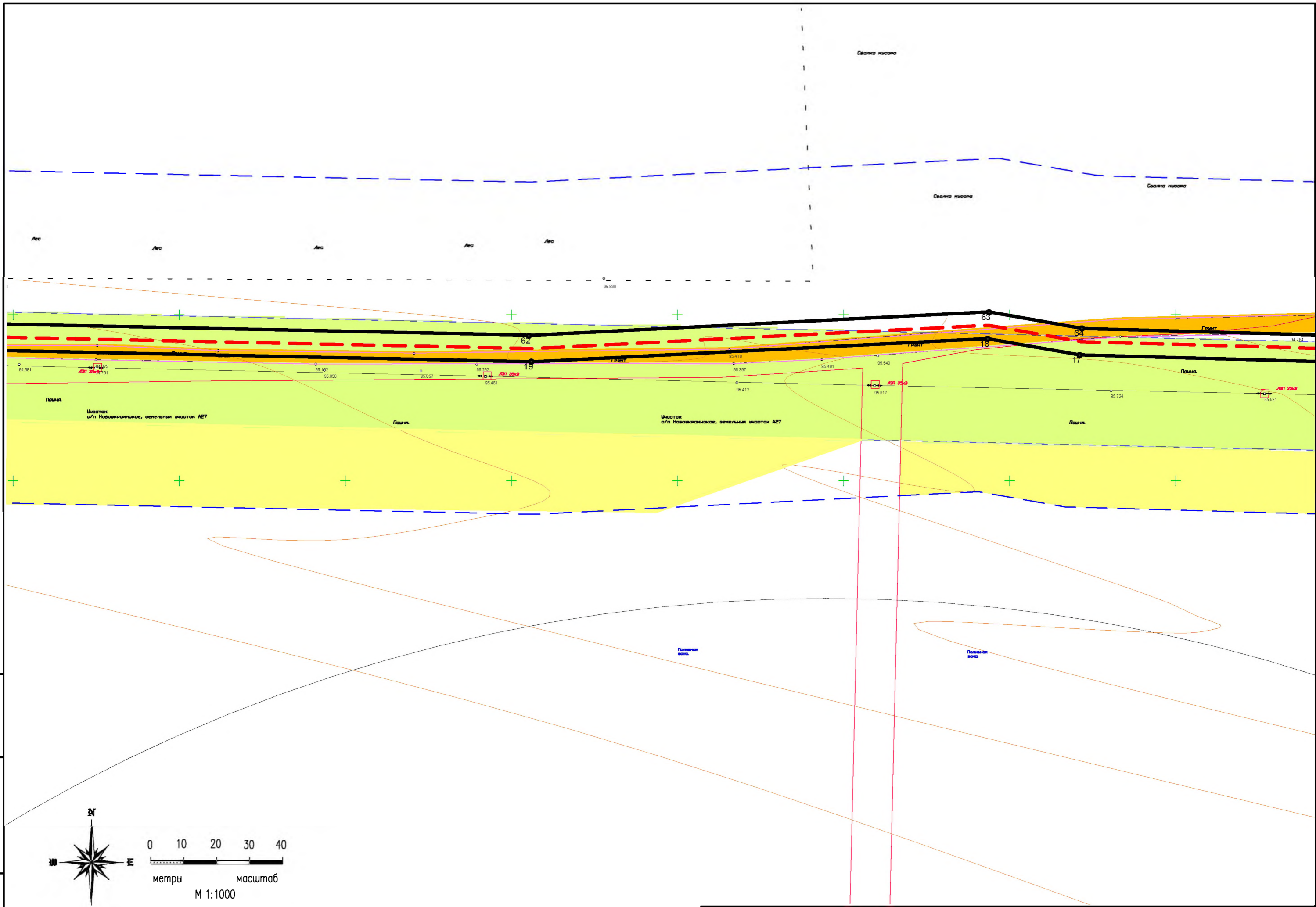
Лист
1.5



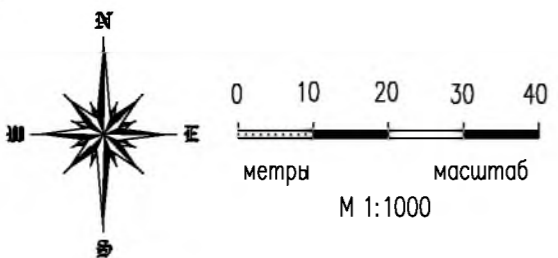
Инв. N подл. Подпись и дата Взам.инв. N

Изм.	Колуч	Лист	№док	Подп.	Дата

Чертеж красных линий М1:1000



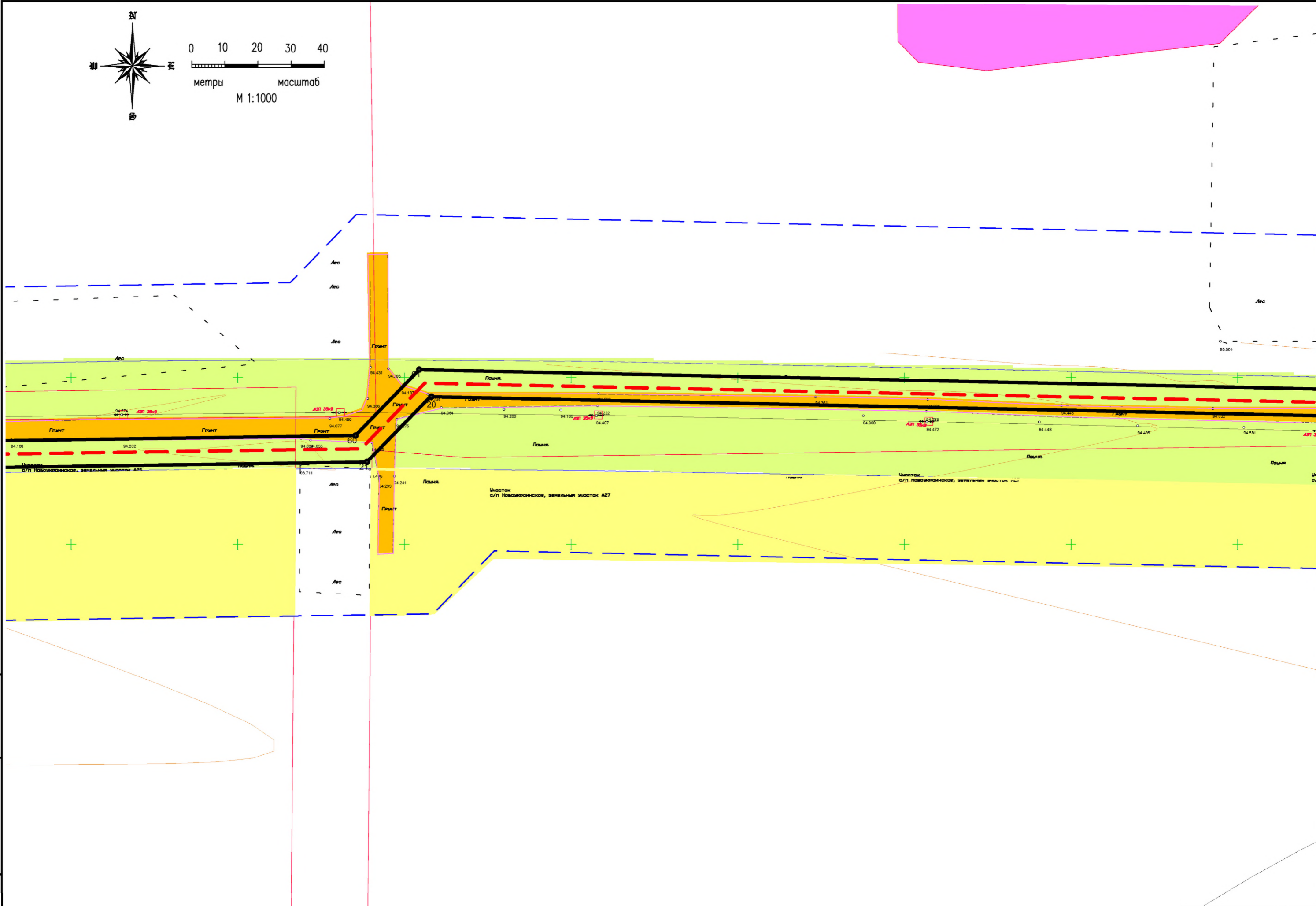
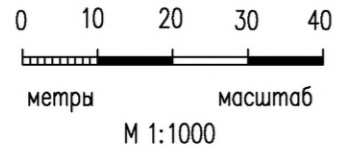
Инв. N подл. | Подпись и дата | Взам.инв. N



Изм.	Колуч	Лист	Ндок	Подп.	Дата

Чертеж красных линий М1:1000

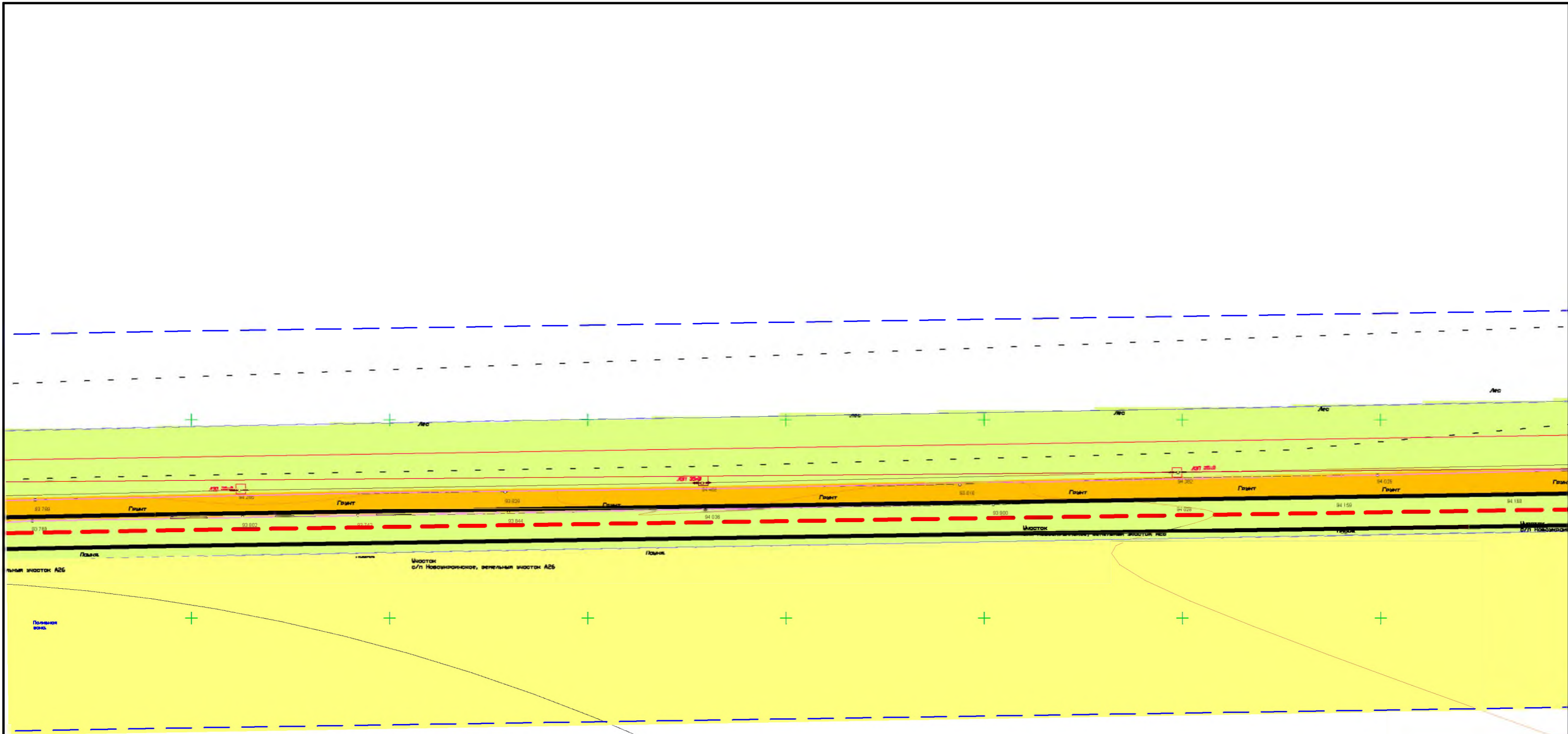
Лист
1.8



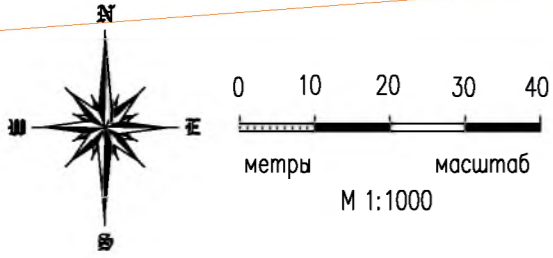
Инв. N подл.	
Подпись и дата	
Взам.инв. N	

Изм.	Колуч	Лист	Ндок	Подп.	Дата

Чертеж красных линий М1:1000




Инв. N подл. | Подпись и дата | Взам.инв. N

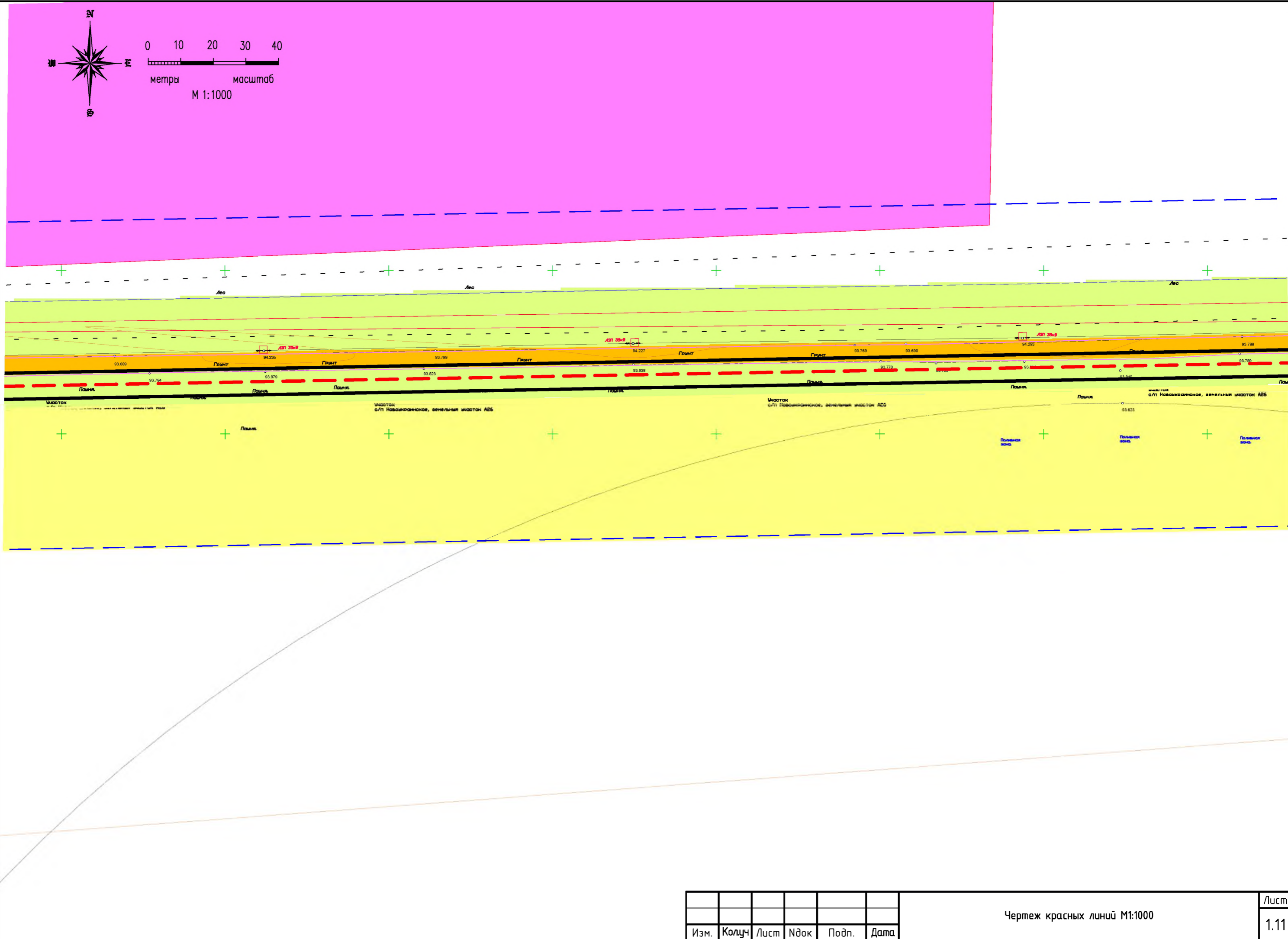


Изм.	Колуч	Лист	№ док	Подп.	Дата

Чертеж красных линий М1:1000



0 10 20 30 40
метры масштаб
М 1:1000

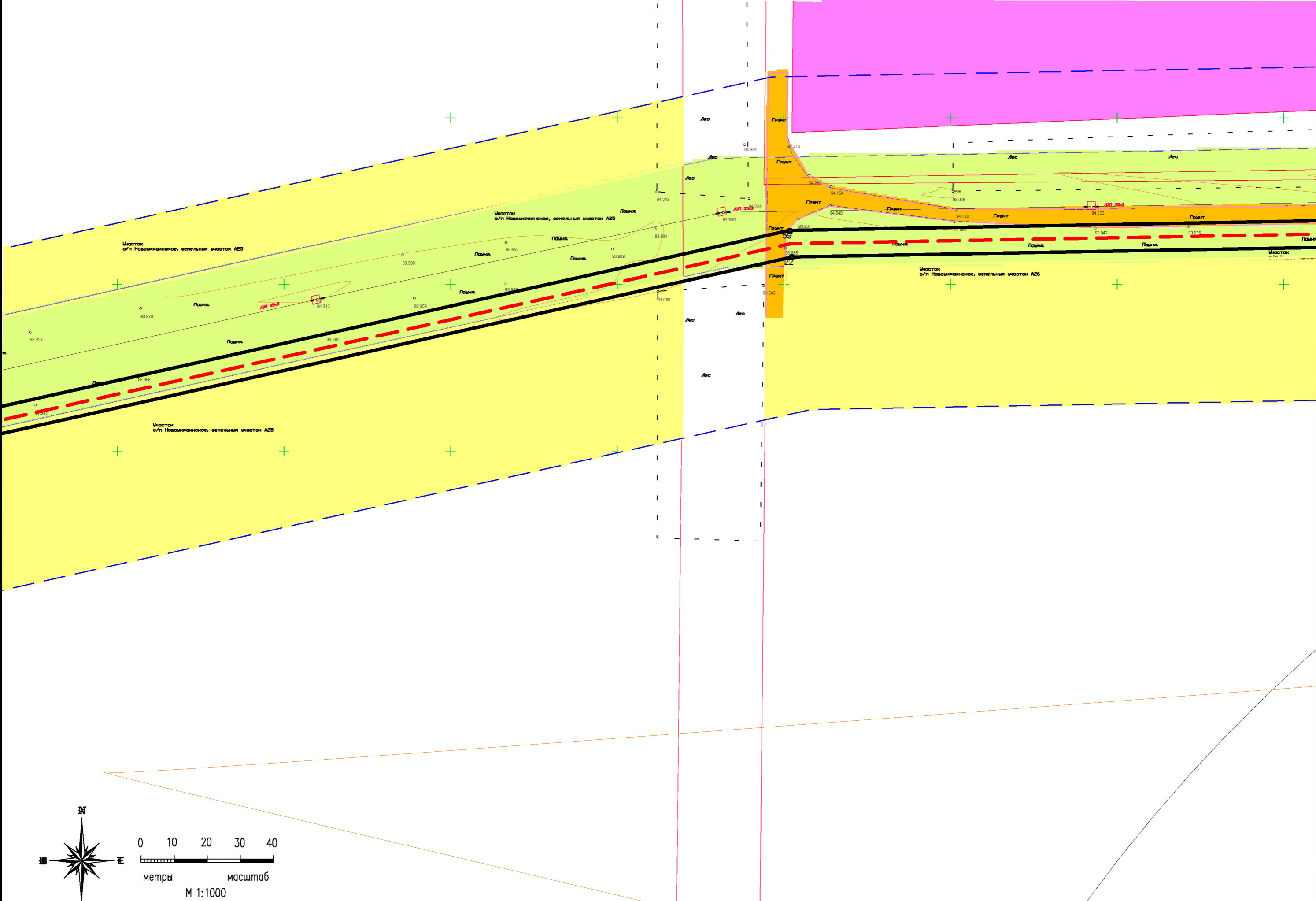


Инв. N подл. | Подпись и дата | Взам.инв. N

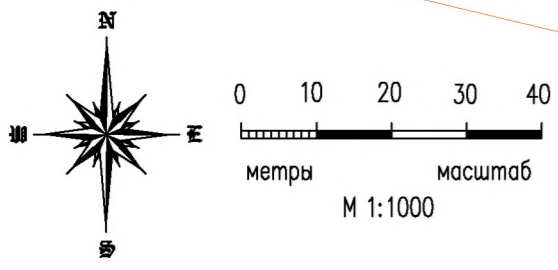
Изм.	Колуч	Лист	№док	Подп.	Дата

Чертеж красных линий М1:1000

Лист
1.11



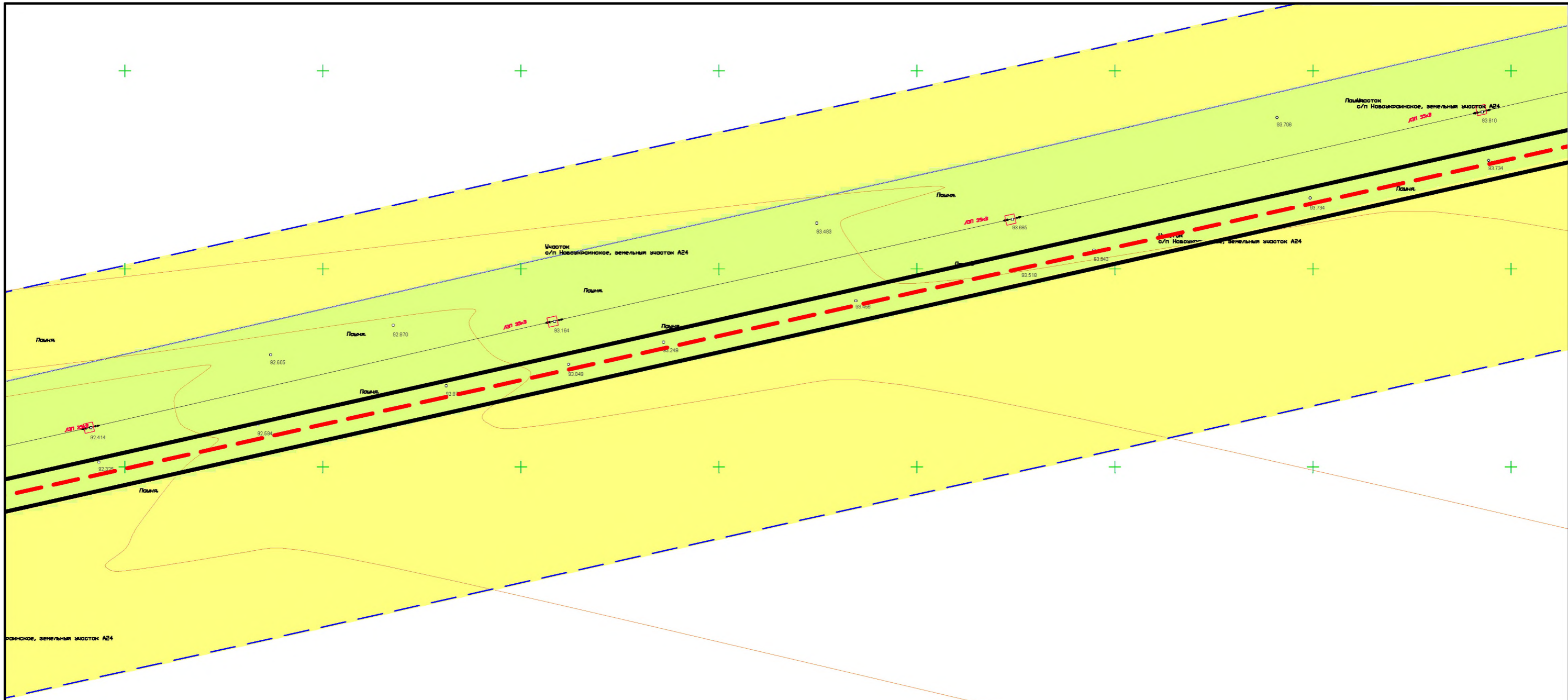
Инв. N подл. Подпись и дата Взам.инв. N



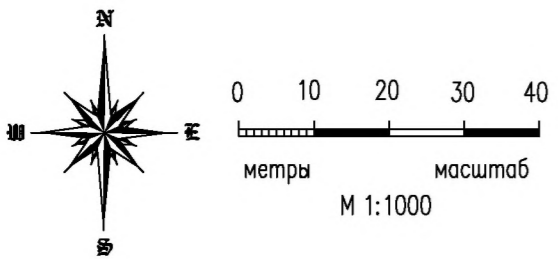
Изм.	Колуч	Лист	№док	Подп.	Дата

Чертеж красных линий М1:1000

Лист
1.12

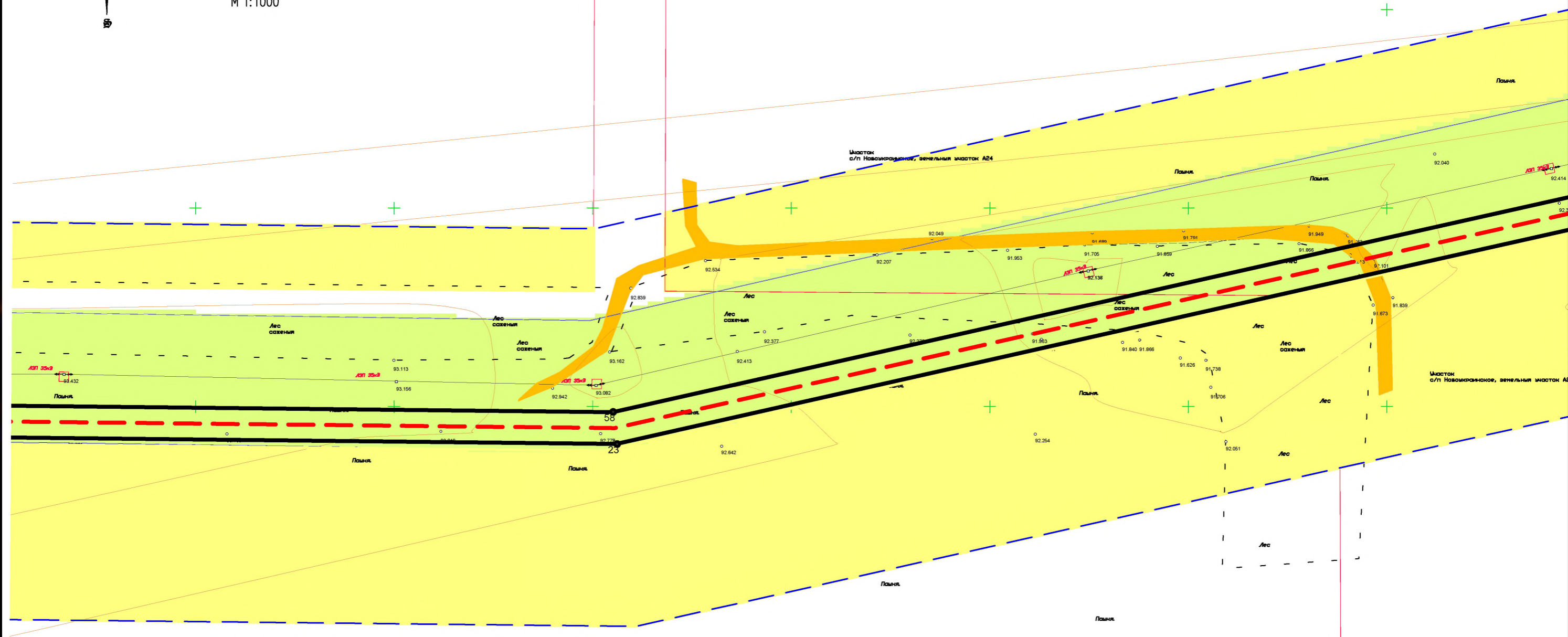
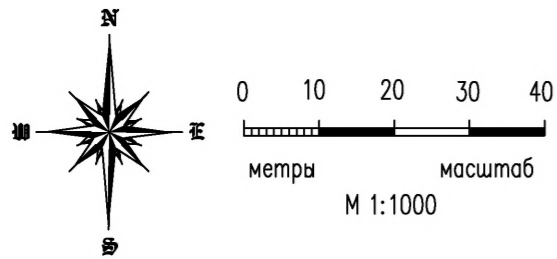


Инв. N подл.	Взам.инв. N



Изм.	Колуч	Лист	Ндок	Подп.	Дата

Чертеж красных линий М1:1000



Инв. N подл. Взам.инв. N

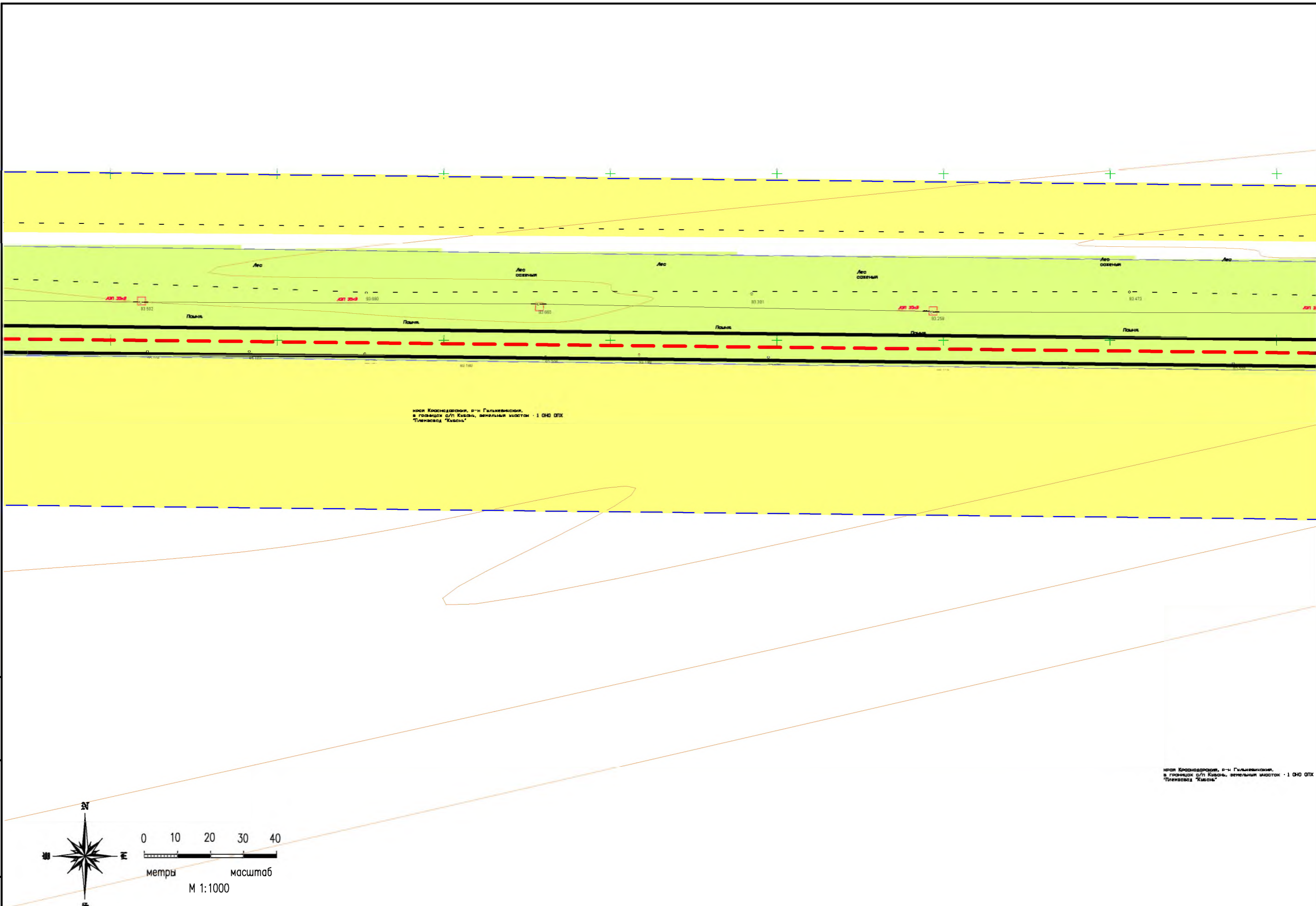
Подпись и дата

ИД ОНЧ ОПЧ

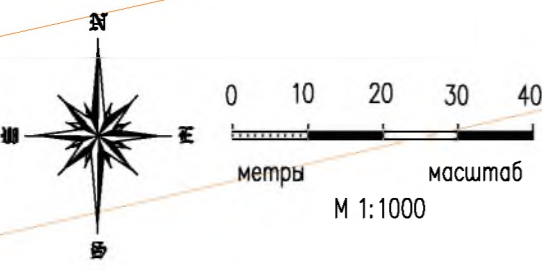
Изм.	Колуч	Лист	Идок	Подп.	Дата
------	-------	------	------	-------	------

Чертеж красных линий М1:1000

Лист
1.15



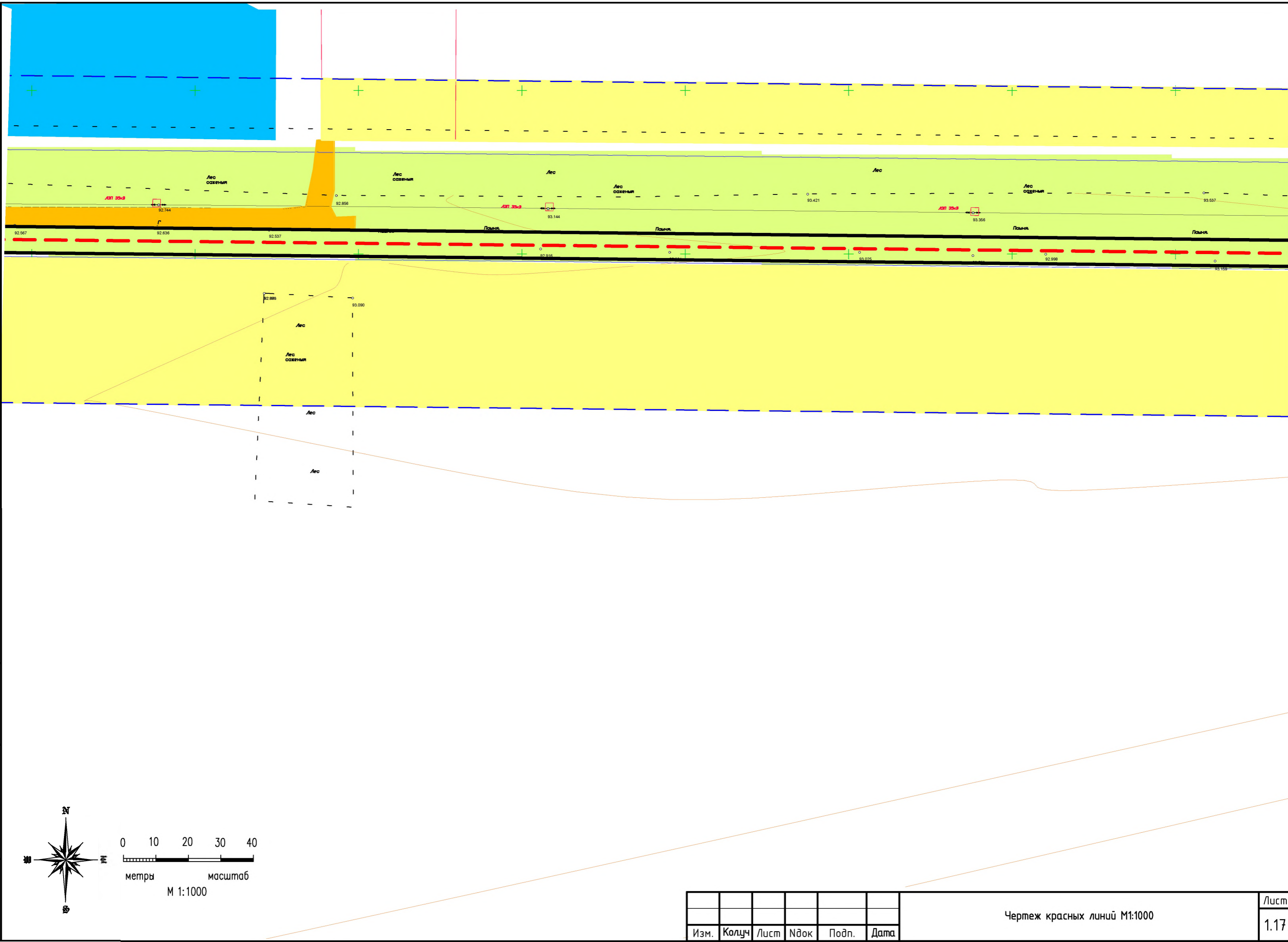
Инв. № подл. Подпись и дата Взам.инв. №



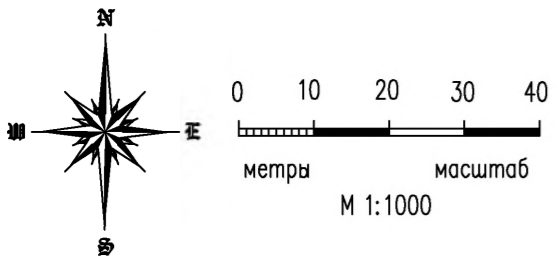
Изм.	Колуч	Лист	№ док	Подп.	Дата

Чертеж красных линий М1:1000

Лист
1.16



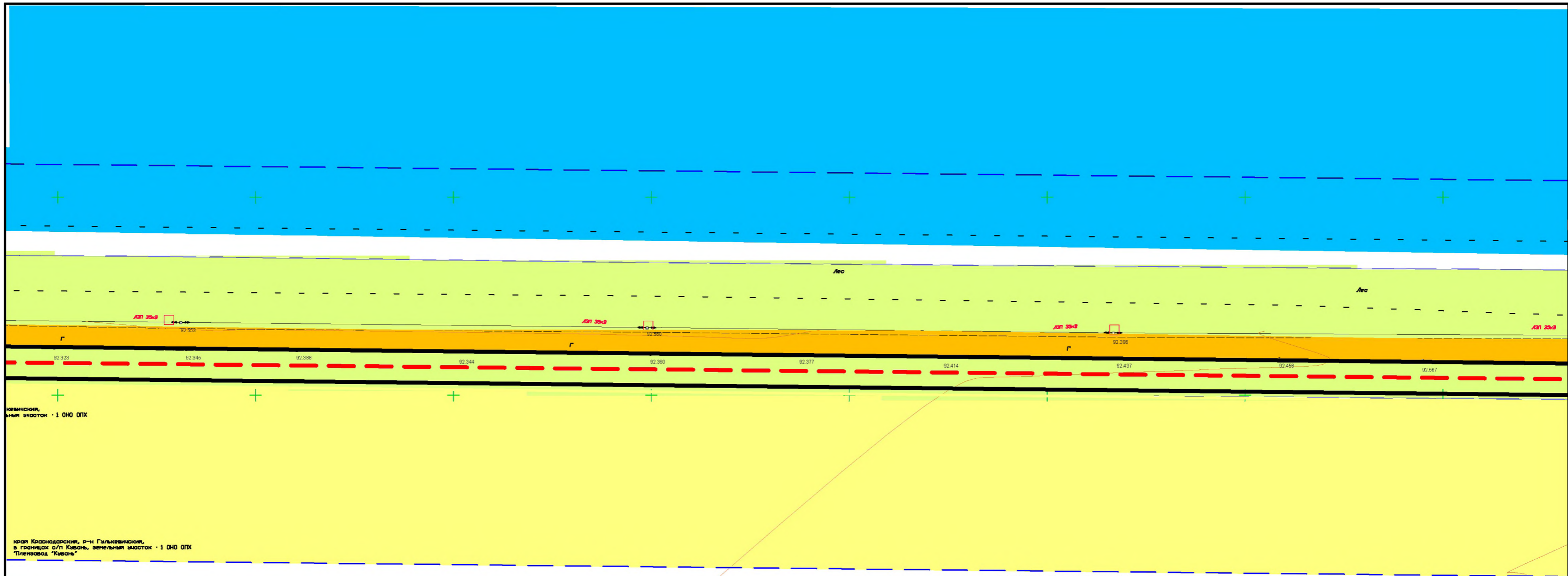
Инв. N подл. Подпись и дата Взам.инв. N



Изм.	Колуч	Лист	№док	Подп.	Дата

Чертеж красных линий М1:1000

Лист 1.17

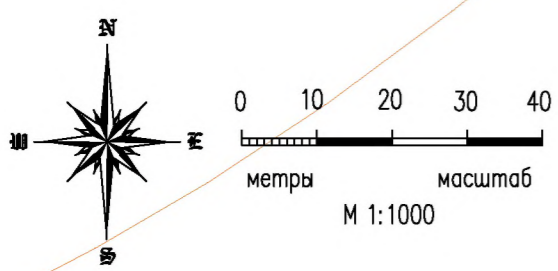


Краснодарский, в-н Гальцевинский, земельный участок - 1 ОНО ОПК

края Краснодарский, в-н Гальцевинский, в границах с/п Кисель, земельный участок - 1 ОНО ОПК Пленовод "Кисель"

края Краснодарский, в-н Гальцевинский, в границах с/п Кисель, земельный участок - 1 ОНО ОПК Пленовод "Кисель"

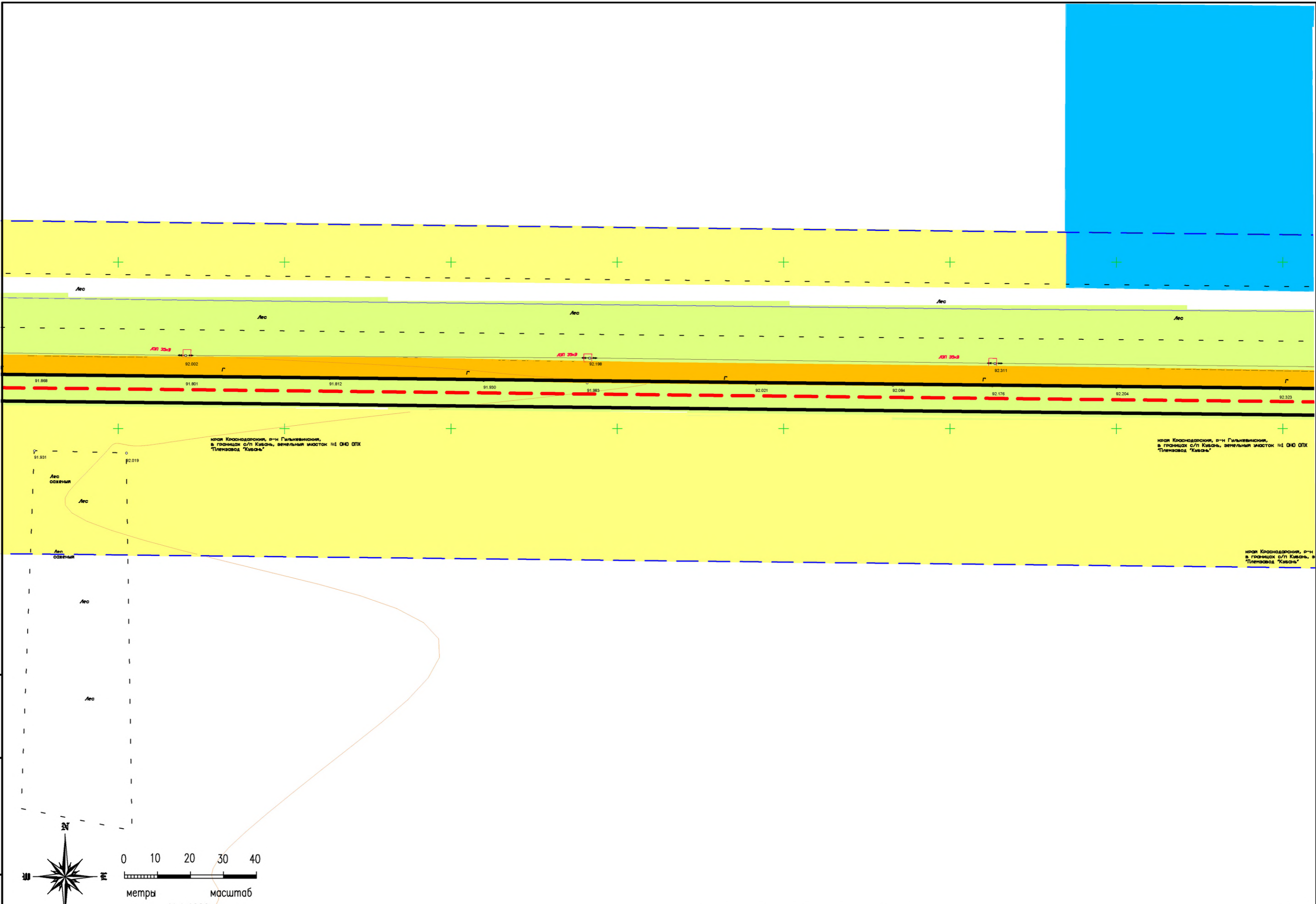
Инв. № подл. | Подпись и дата | Взам. инв. №



Изм.	Колуч	Лист	№ док	Подп.	Дата

Чертеж красных линий М1:1000

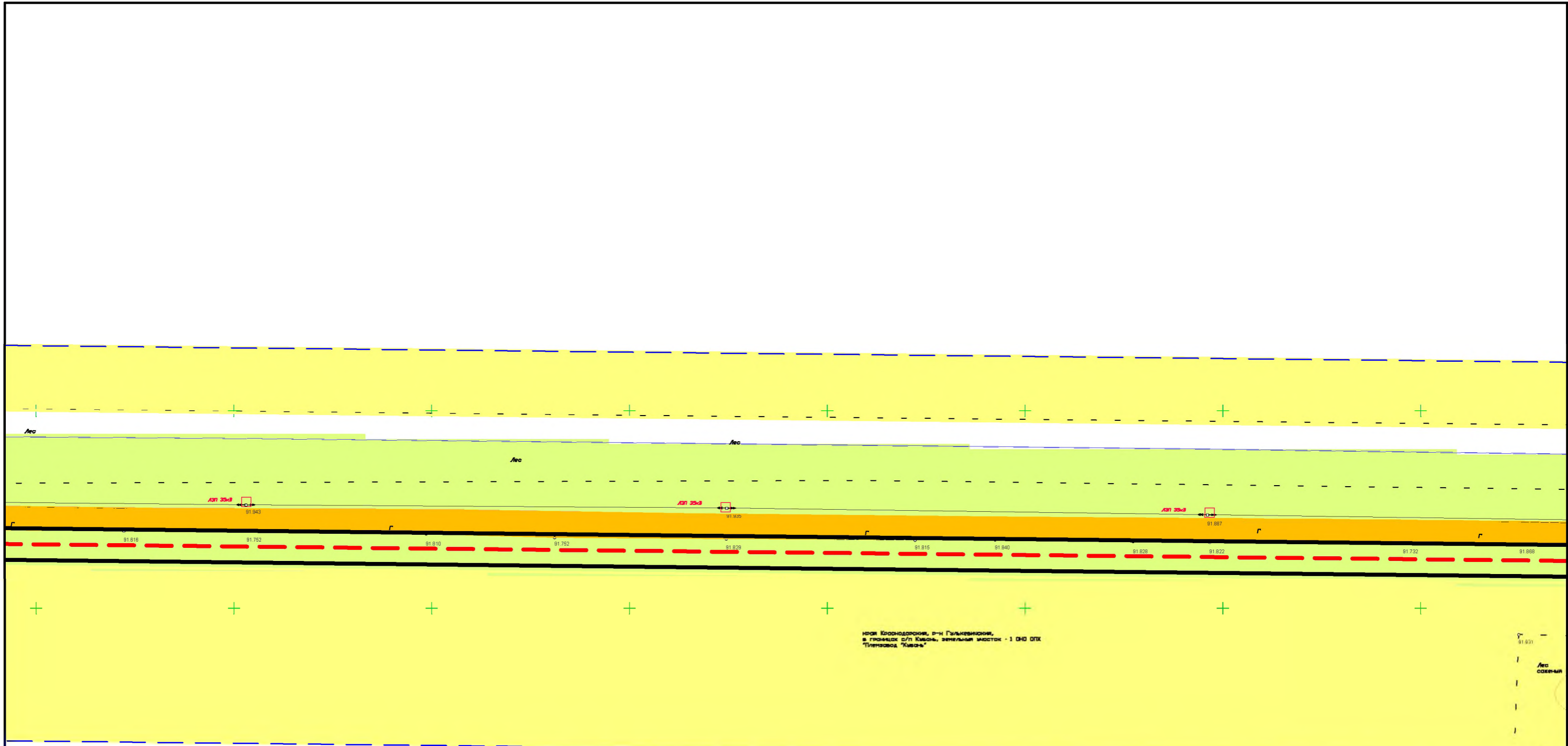
Лист
1.18



Инв. № подл. Подпись и дата Взам.инв. №

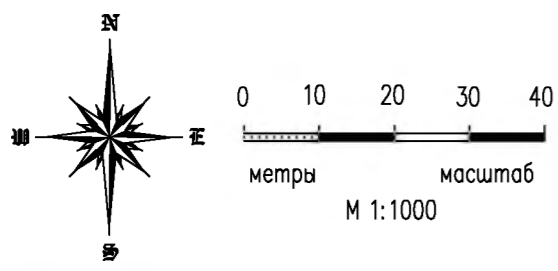
Изм.	Колуч	Лист	№док	Подп.	Дата

Чертеж красных линий М1:1000



ИЗМ. КРАСНОГОРОДСКИЙ, Р-Н ПАЛЬКОВИНСКИЙ,
в границах с/п/п ЮЗС, земельный участок - 1 СНД ОПХ
"Племхоз "Каска"

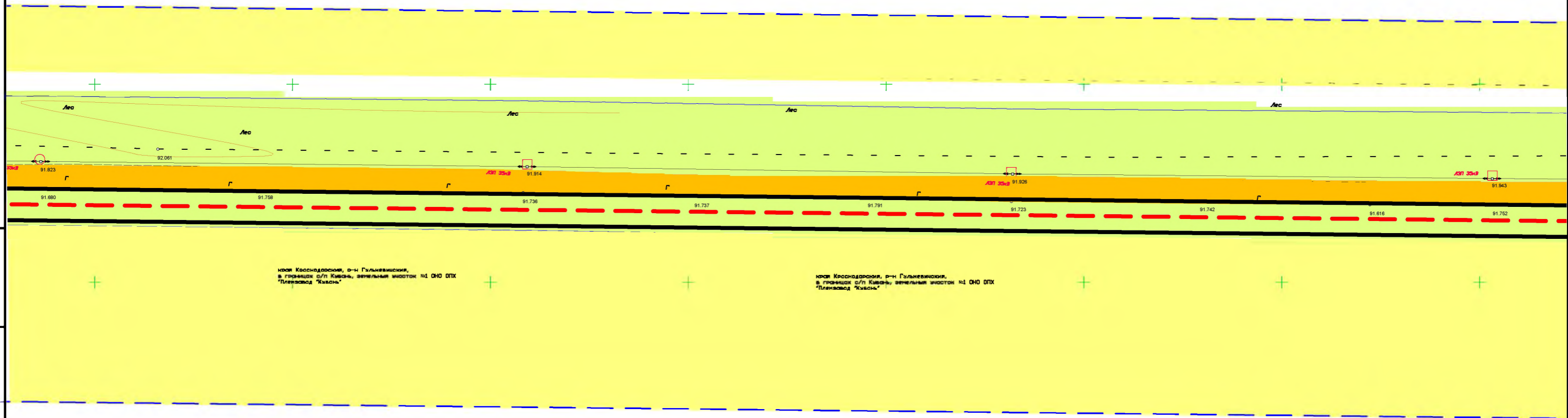
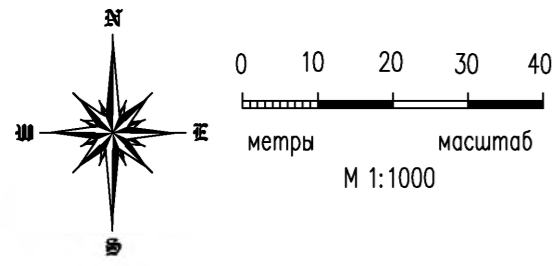
Инв. N подл.	Взам.инв. N



Изм.	Колуч	Лист	№док	Подп.	Дата

Чертеж красных линий М1:1000

Лист
1.20



кв. Краснодарский, р-н Геленджикский,
в границах с/л. Кисель; земельный участок №1 ОИО ОПХ
"Плановод "Кисель"

кв. Краснодарский, р-н Геленджикский,
в границах с/л. Кисель; земельный участок №1 ОИО ОПХ
"Плановод "Кисель"

Взам.инв. N

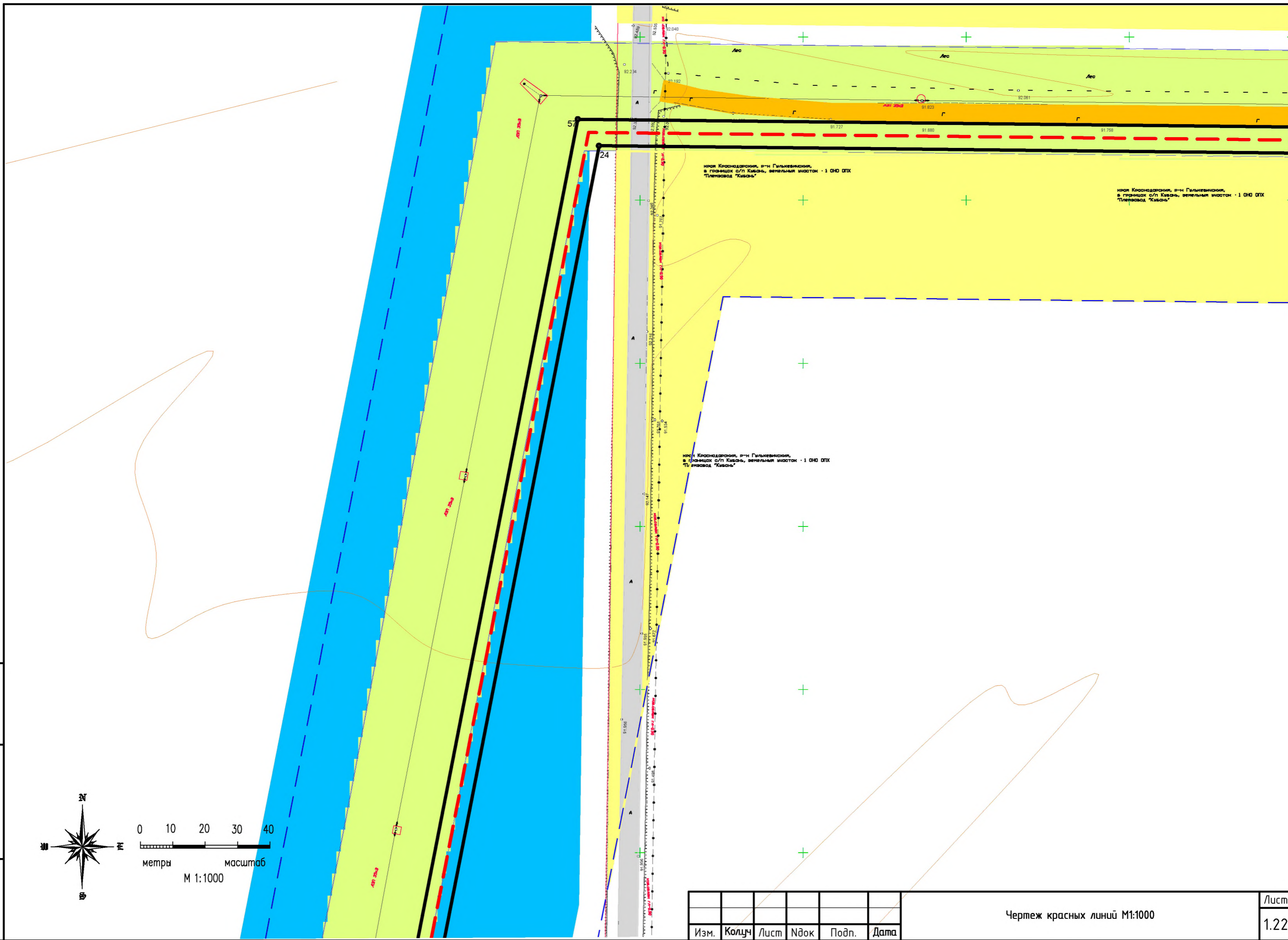
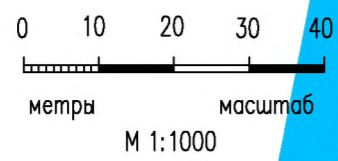

Подпись и дата

Инв. N подл.

Изм.	Колуч	Лист	№док	Подп.	Дата

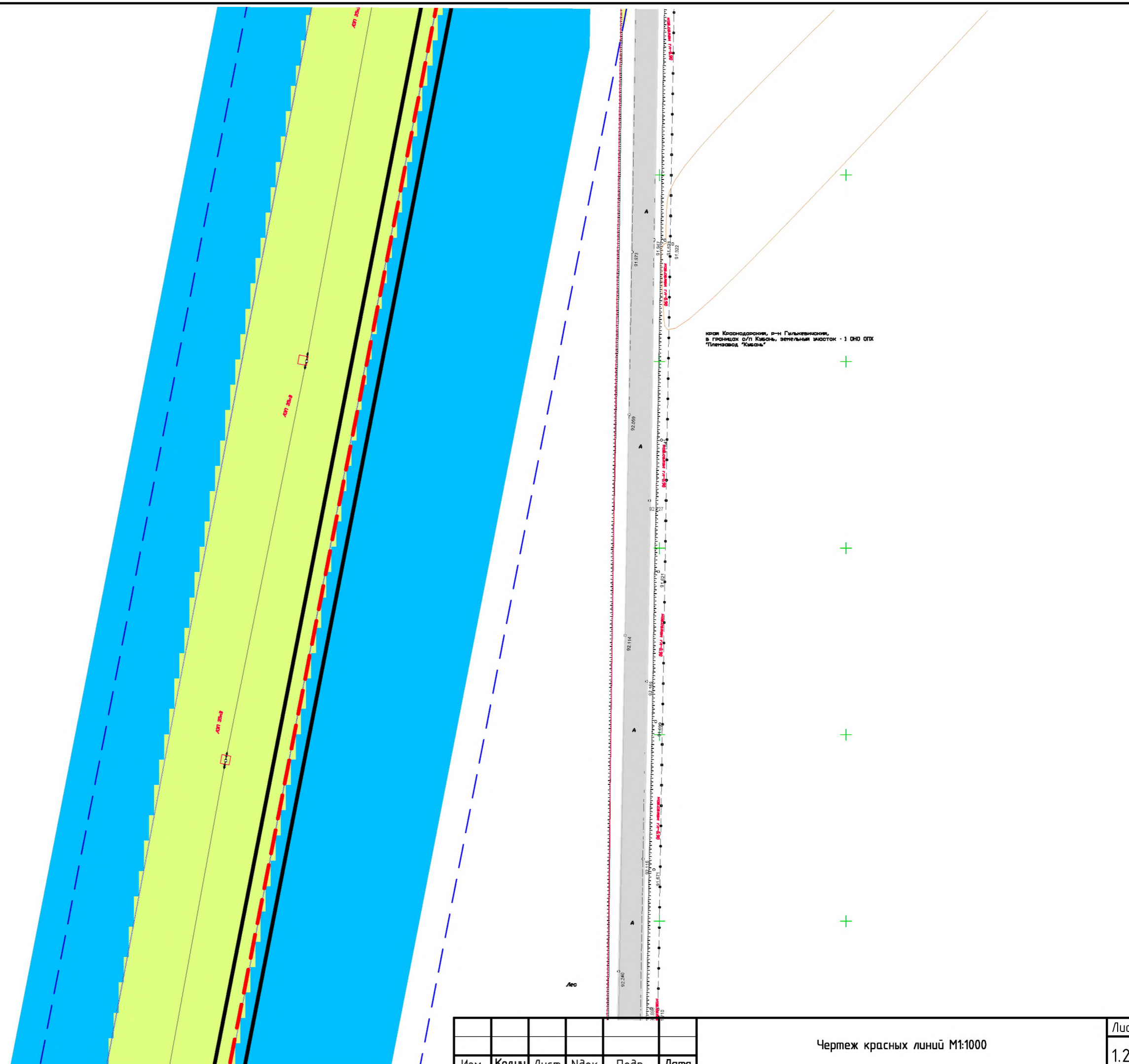
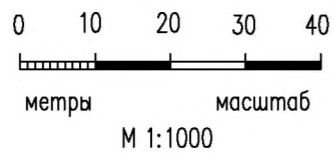
Чертеж красных линий М1:1000

Лист
1.21



Изм.	Колуч	Лист	№ док	Подп.	Дата
------	-------	------	-------	-------	------

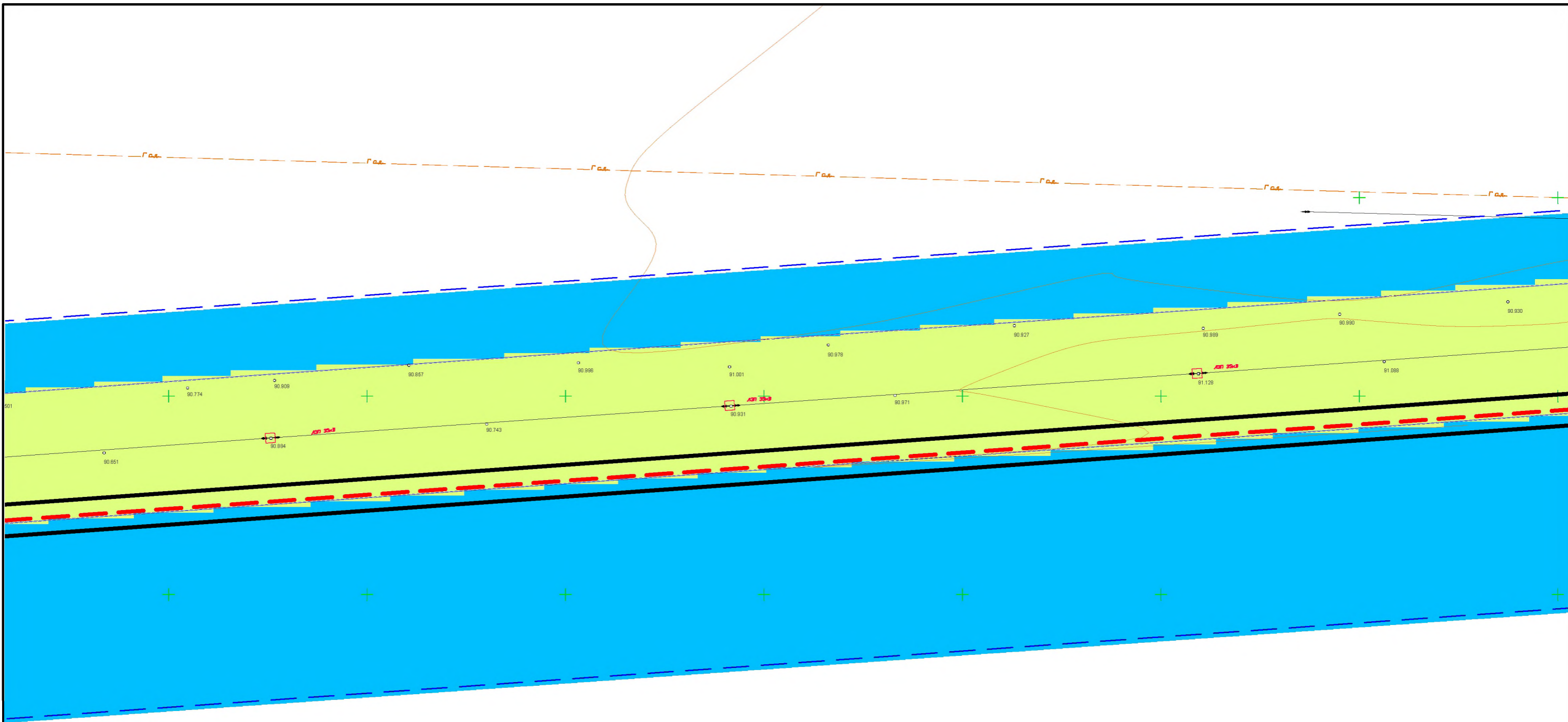
Чертеж красных линий М1:1000



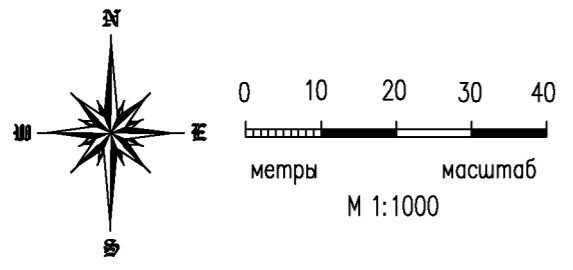
Инв. N подл.	Подпись и дата	Взам.инв. N
--------------	----------------	-------------

Изм.	Колуч	Лист	Ндок	Подп.	Дата
------	-------	------	------	-------	------

Чертеж красных линий М1:1000



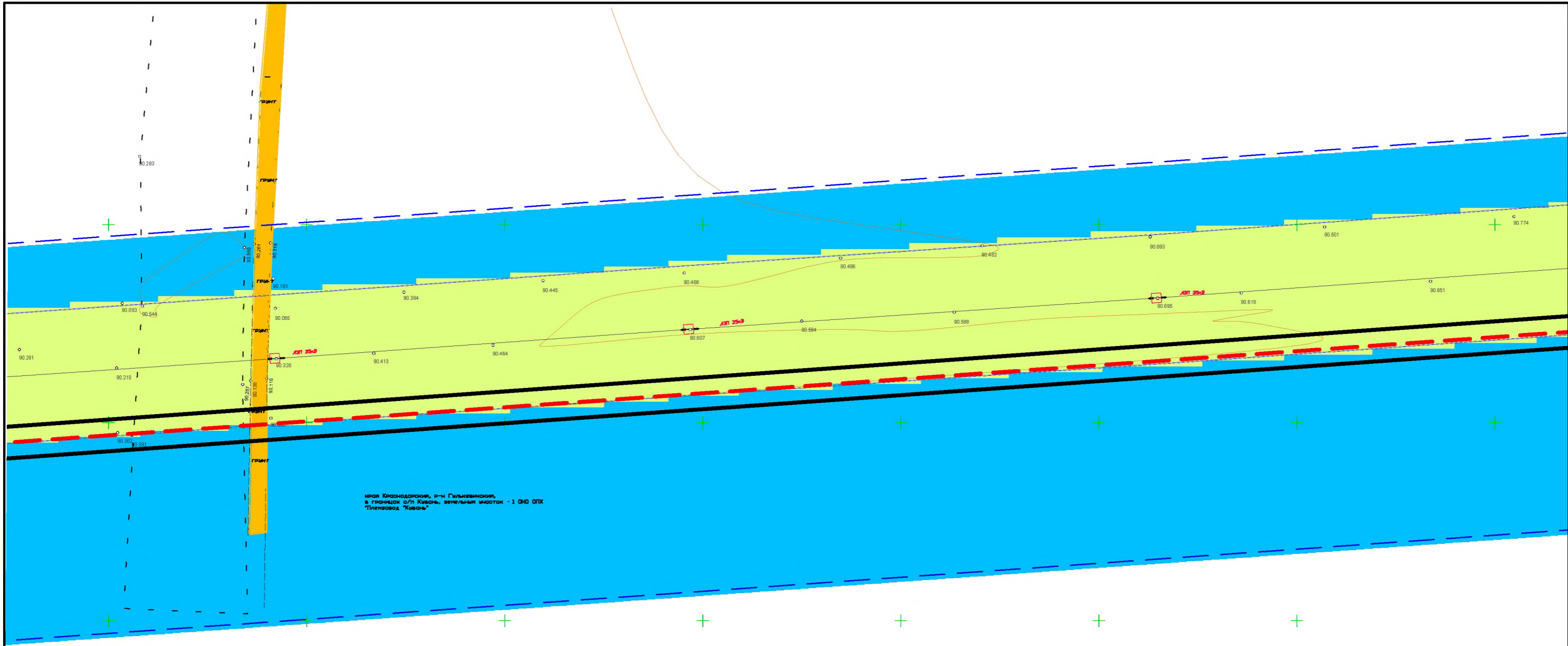
Инв. N подл. Подпись и дата Взам.инв. N



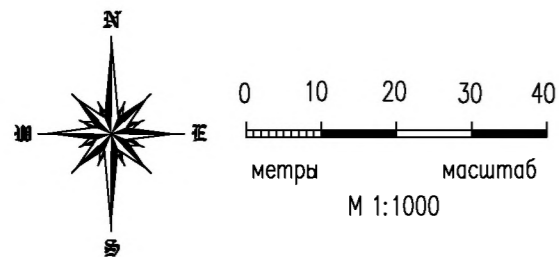
Изм.	Колуч	Лист	№док	Подп.	Дата
------	-------	------	------	-------	------

Чертеж красных линий М1:1000

Лист
1.25



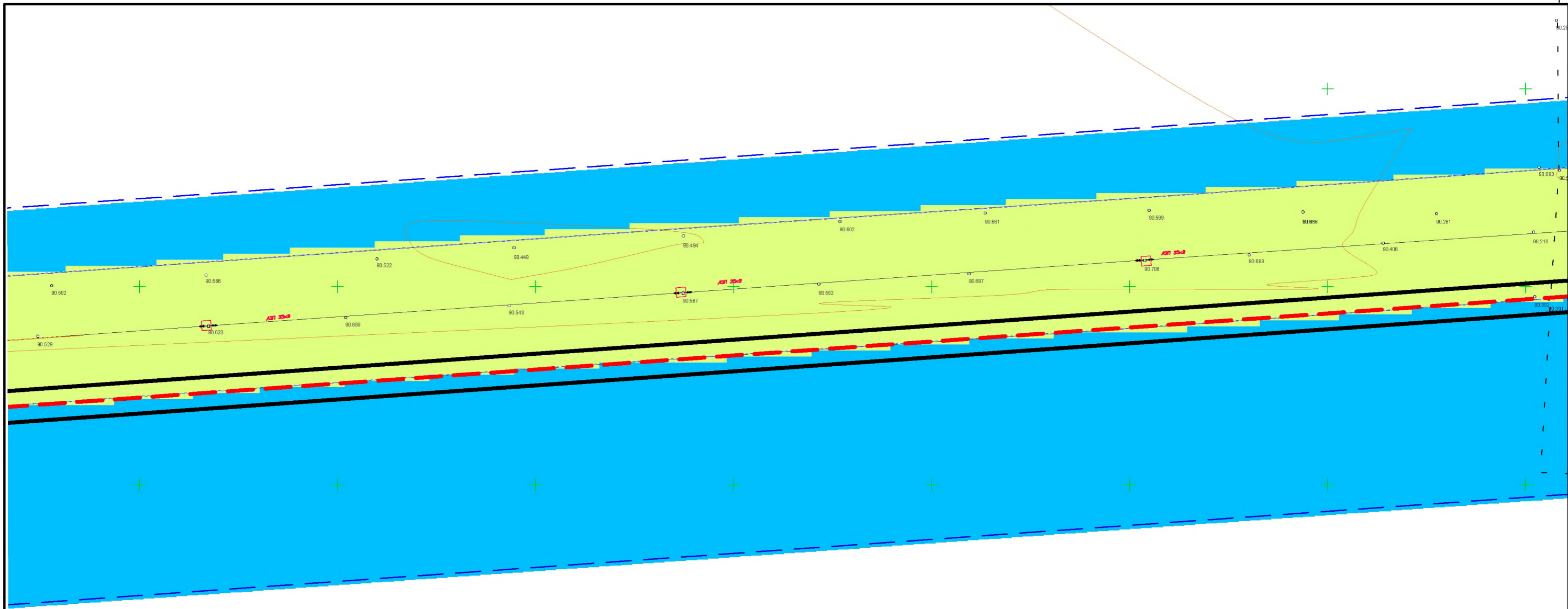
Инв. № подл. Подпись и дата Взам.инв. №



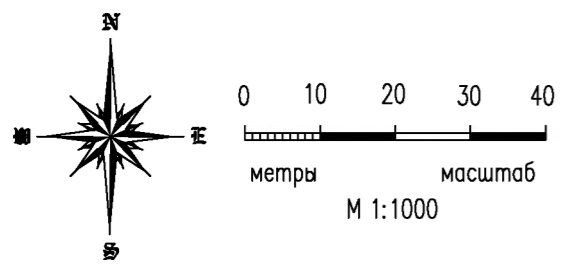
Изм.	Колуч	Лист	№ док	Подп.	Дата

Чертеж красных линий М1:1000

Лист
1.26



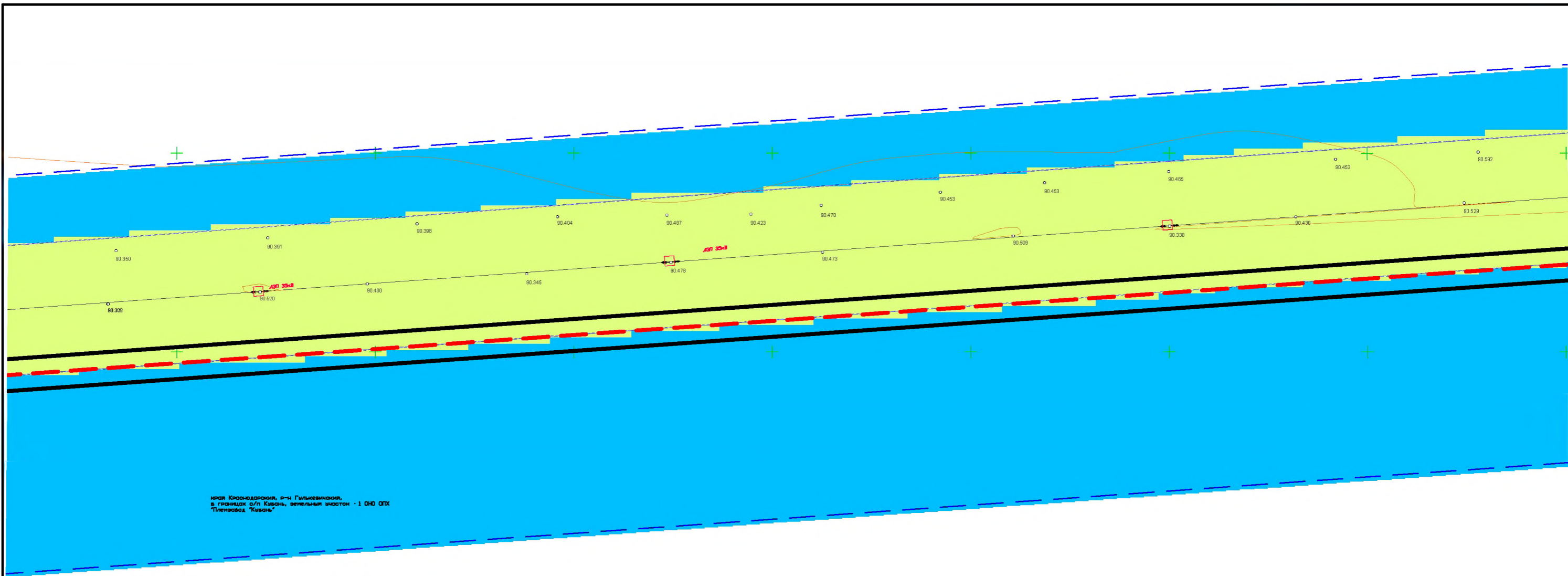
Инв. N подл. Подпись и дата Взам.инв. N



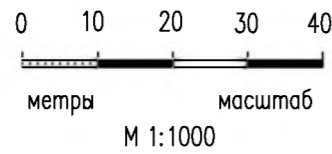

Изм.	Колуч	Лист	№док	Подп.	Дата

Чертеж красных линий М1:1000

Лист
1.27



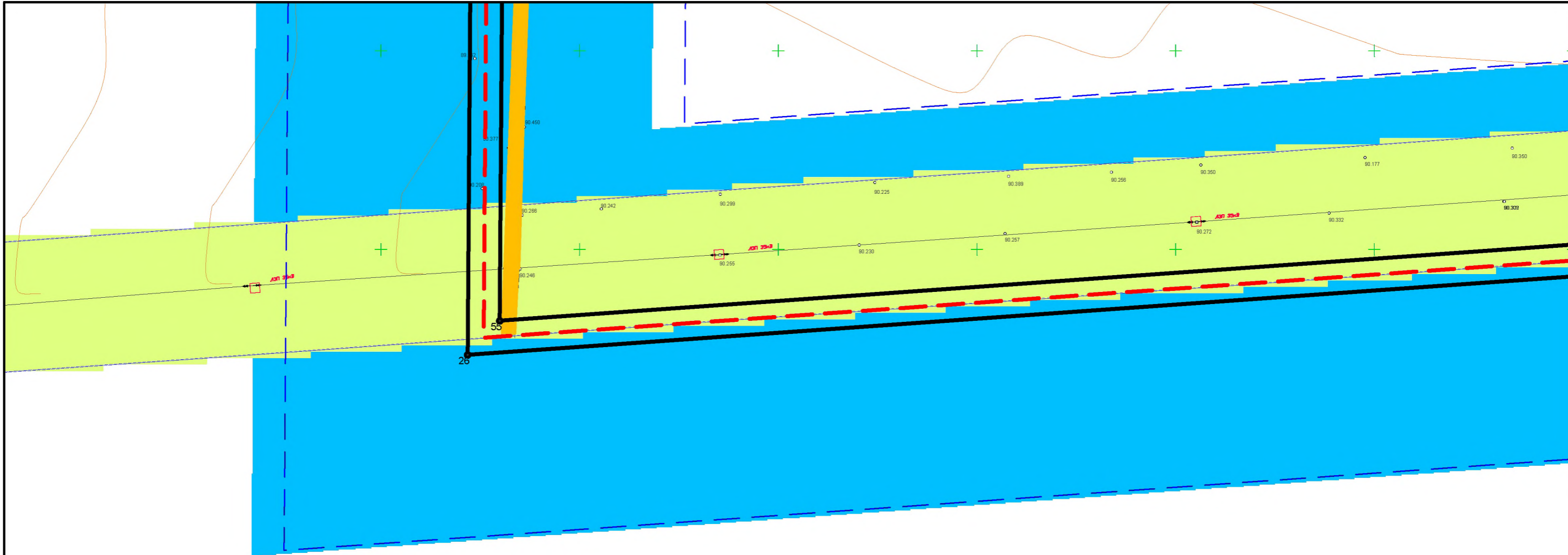
кварт. Краснодарский, р-н Гилевинский,
в границах с/п. Казань, земельный участок - 1 ОИД ОПК
"Пленисад "Казань"



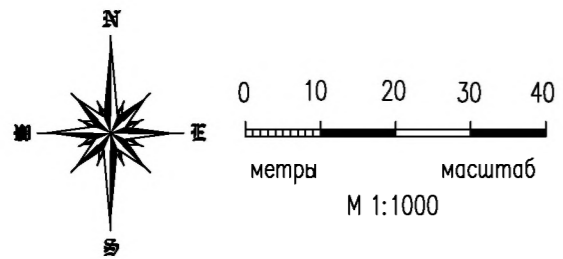
Инв. N подл.	Подпись и дата	Взам.инв. N
--------------	----------------	-------------

Изм.	Колуч	Лист	№док	Подп.	Дата
------	-------	------	------	-------	------

Чертеж красных линий М1:1000



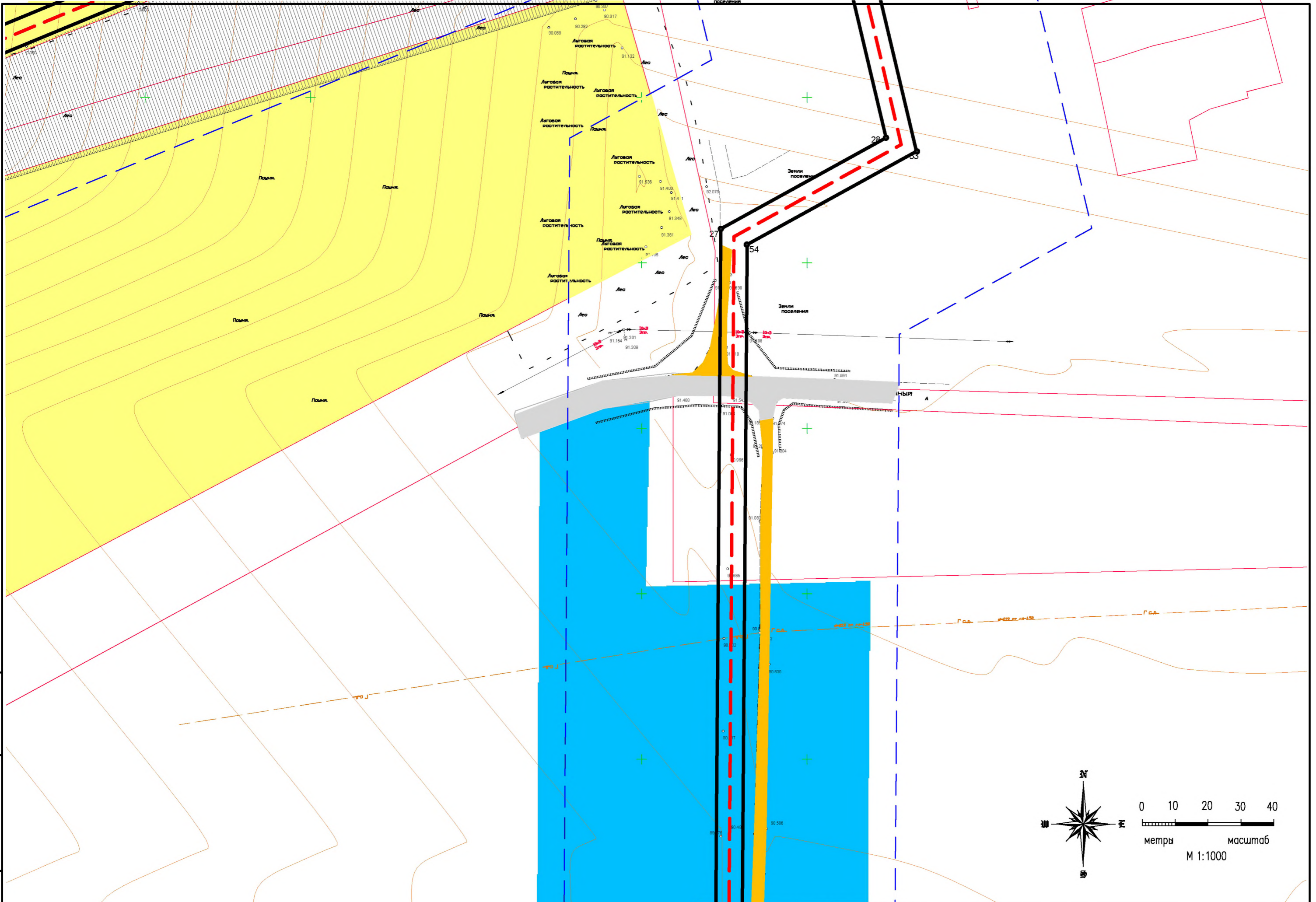
Инв. N подл.	Подпись и дата	Взам.инв. N
--------------	----------------	-------------



Изм.	Колуч	Лист	Ндок	Подп.	Дата
------	-------	------	------	-------	------

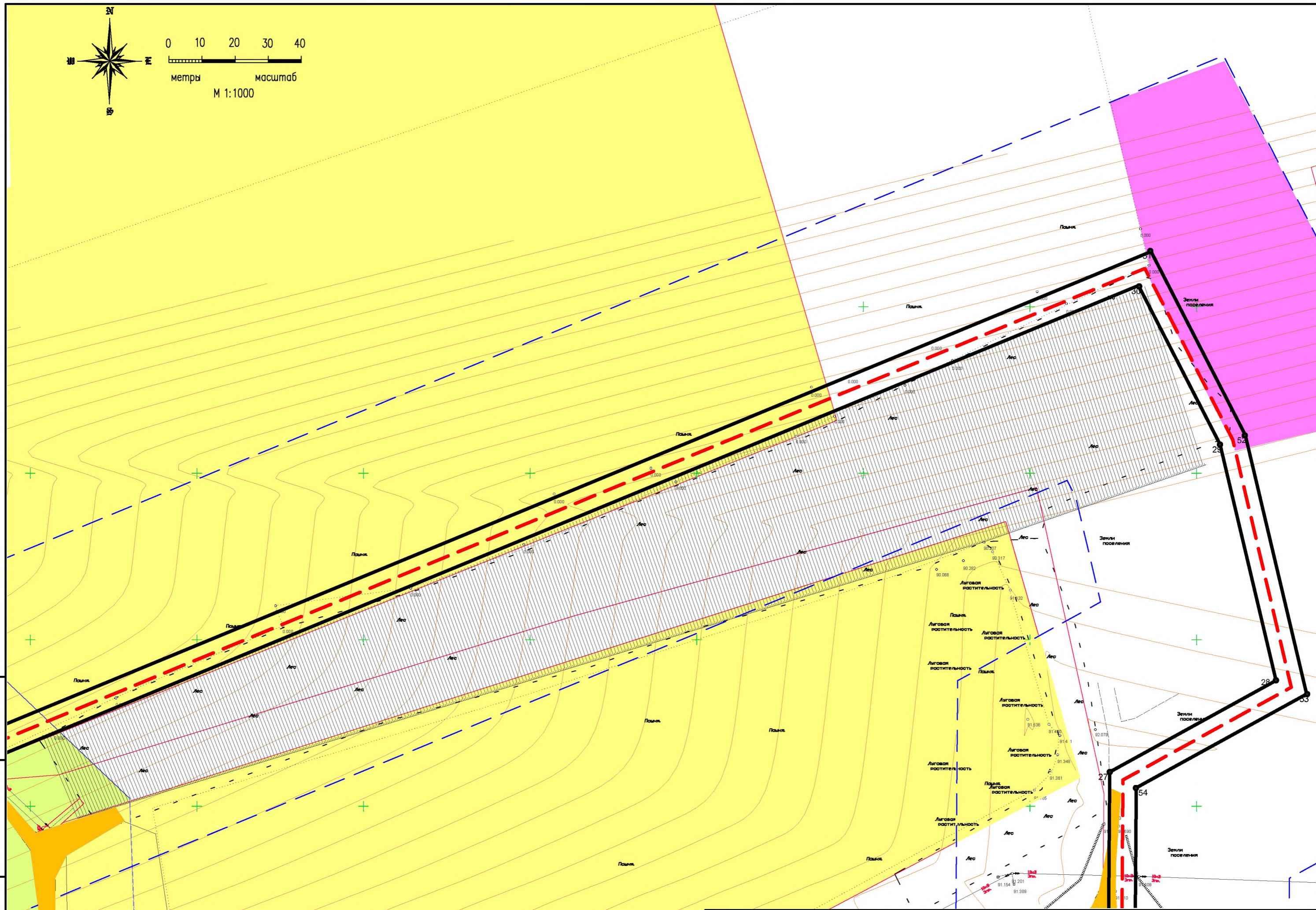
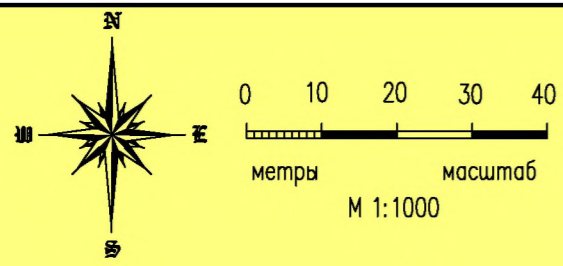
Чертеж красных линий М1:1000

Инв. N подл.	Подпись и дата	Взам.инв. N
--------------	----------------	-------------



Изм.	Колуч	Лист	№ док	Подп.	Дата
------	-------	------	-------	-------	------

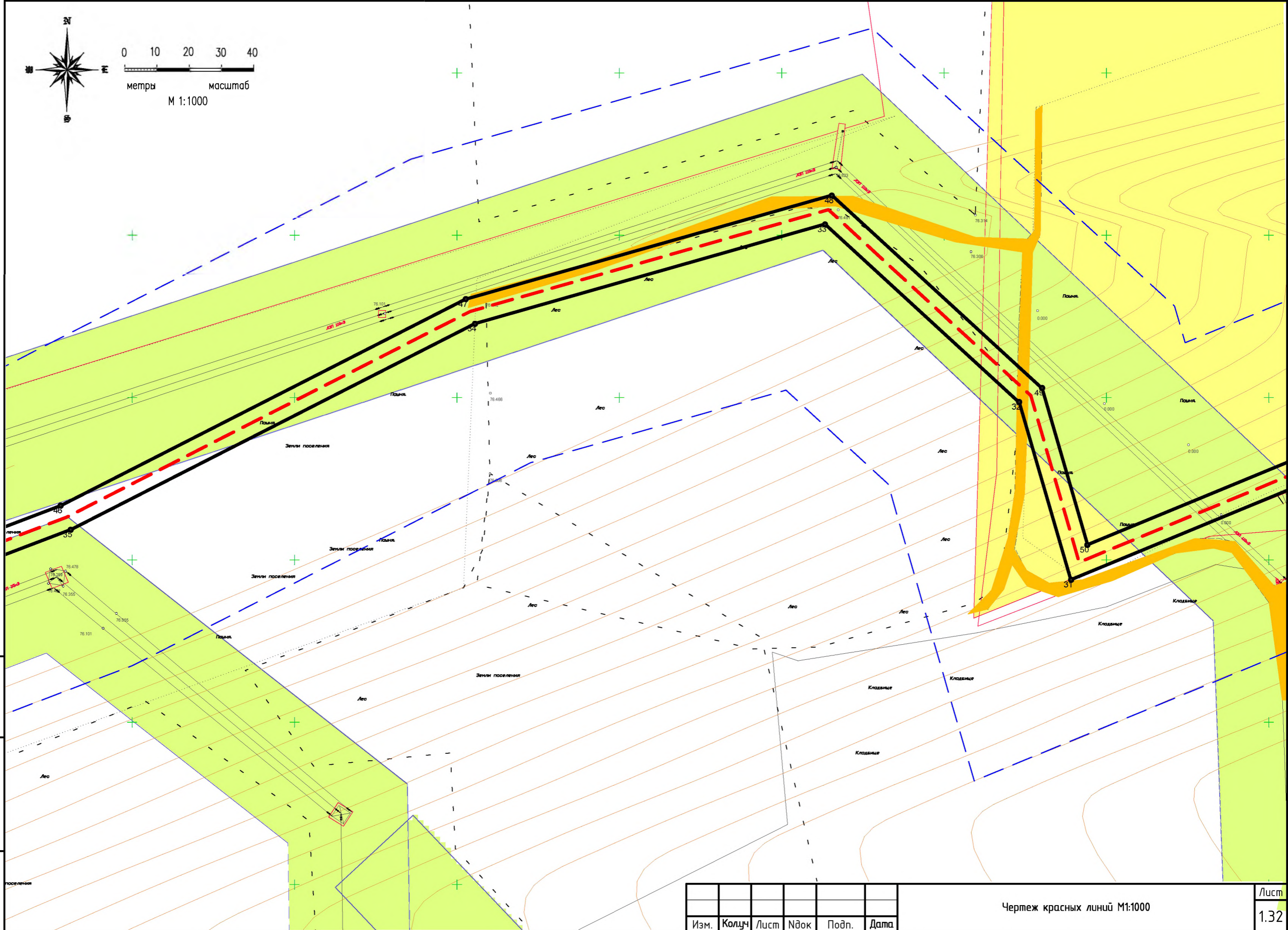
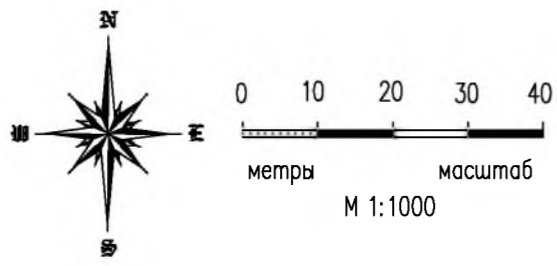
Чертеж красных линий М1:1000



Инв. N подл. Взам.инв. N
Подпись и дата

Изм.	Колуч	Лист	№ док	Подп.	Дата
------	-------	------	-------	-------	------

Чертеж красных линий М1:1000

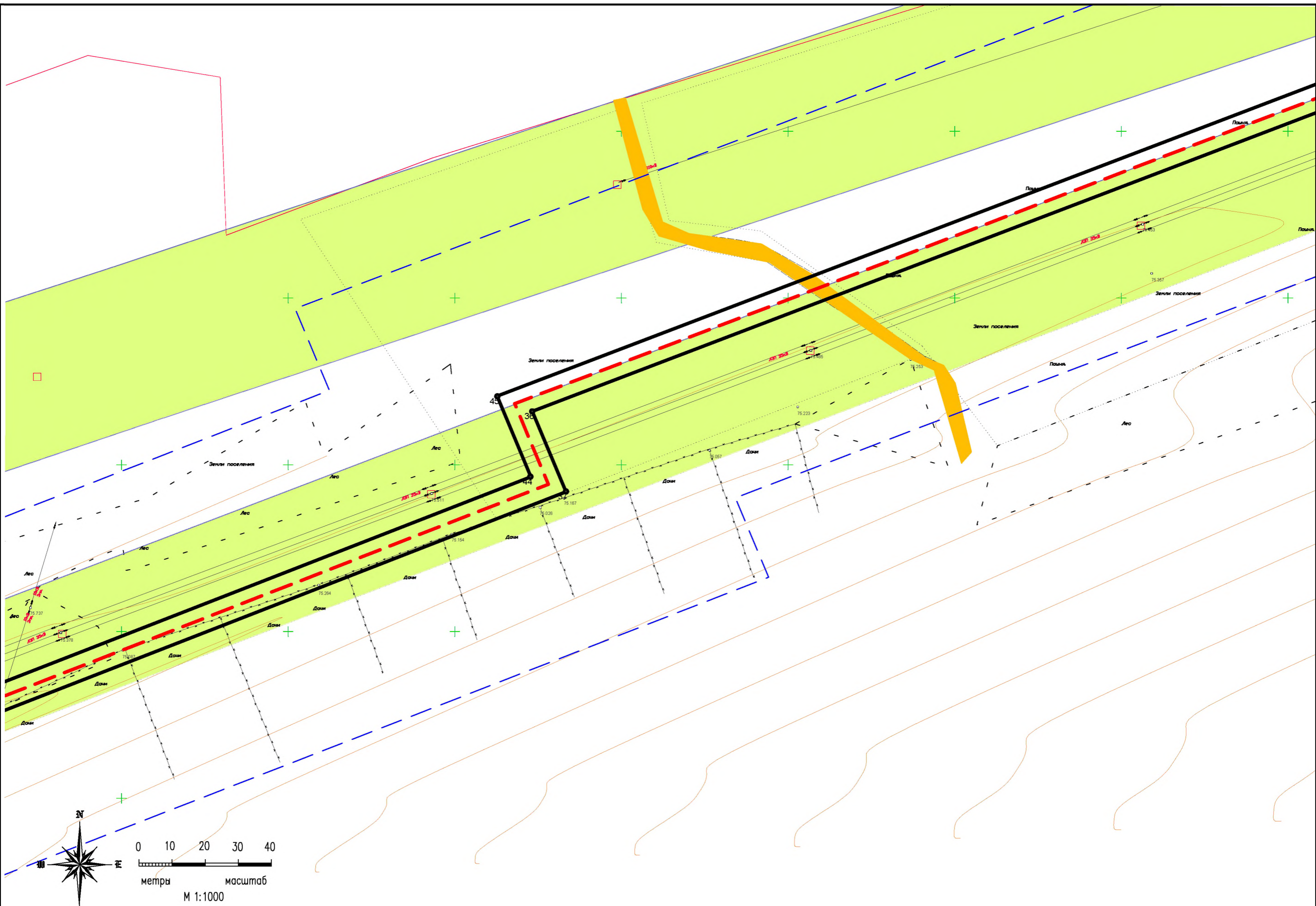


Инв. № подл. Подпись и дата Взам.инв. №

Изм.	Колуч	Лист	№док	Подп.	Дата

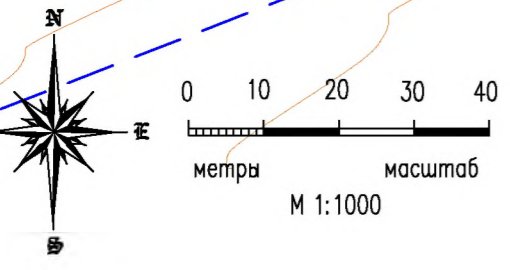
Чертеж красных линий М1:1000

Лист
1.32



Инв. N подл. Взам.инв. N

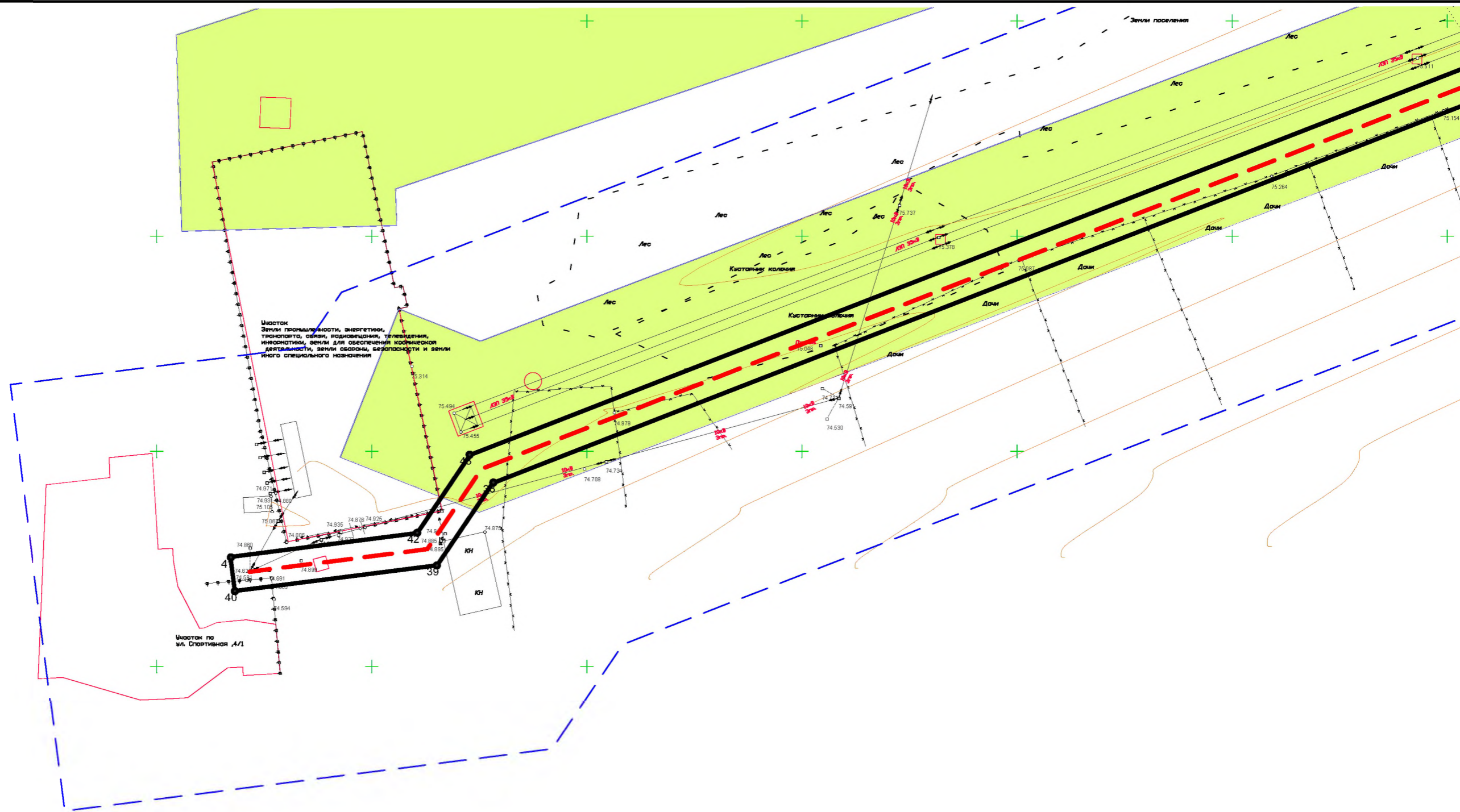
Подпись и дата



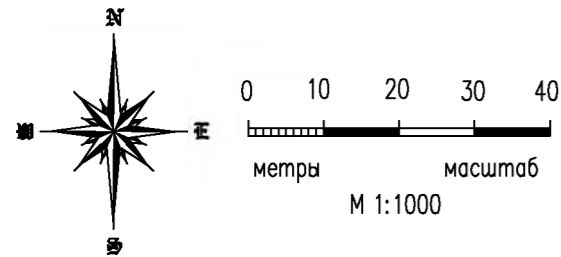
Изм.	Колуч	Лист	№ок	Подп.	Дата

Чертеж красных линий М1:1000

Лист
1.34



Инв. N подл.	Подпись и дата	Взам.инв. N



Изм.	Колуч	Лист	Ндок	Подп.	Дата

Чертеж красных линий М1:1000