




Выкопировка из карты градостроительного зонирования  
пос. Комсомольский М 1:5000



### Условные обозначения

-  — O1 - Зона делового, общественного, коммерческого, социального и коммунально-бытового назначения
-  — Защитная зона объекта культурного наследия
-  — Испрашиваемый участок

			<i>Max</i>	26.07.2023	Запрос: 574 от 26.07.2023г.	Лист
Изм.	Лист	№ докум.	Подпись	Дата		19