



ООО «БЮРО ИНЖЕНЕРНОГО ОБЕСПЕЧЕНИЯ ТЕРРИТОРИЙ  
«ГИДРАВЛИКА»

ОКАЗАНИЕ УСЛУГ ПО РАЗРАБОТКЕ  
ПРОЕКТА ВНЕСЕНИЯ ИЗМЕНЕНИЙ В СХЕМУ  
ТЕРРИТОРИАЛЬНОГО ПЛАНИРОВАНИЯ  
МУНИЦИПАЛЬНОГО ОБРАЗОВАНИЯ ГУЛЬКЕВИЧСКИЙ РАЙОН

СХЕМА ТЕРРИТОРИАЛЬНОГО  
ПЛАНИРОВАНИЯ МУНИЦИПАЛЬНОГО  
ОБРАЗОВАНИЯ ГУЛЬКЕВИЧСКИЙ РАЙОН

МАТЕРИАЛЫ ПО ОБОСНОВАНИЮ

Омск 2016

ОКАЗАНИЕ УСЛУГ ПО РАЗРАБОТКЕ ПРОЕКТА  
ВНЕСЕНИЯ ИЗМЕНЕНИЙ В СХЕМУ ТЕРРИТОРИАЛЬНОГО ПЛАНИРОВАНИЯ  
МУНИЦИПАЛЬНОГО ОБРАЗОВАНИЯ ГУЛЬКЕВИЧСКИЙ РАЙОН

СХЕМА ТЕРРИТОРИАЛЬНОГО ПЛАНИРОВАНИЯ  
МУНИЦИПАЛЬНОГО ОБРАЗОВАНИЯ ГУЛЬКЕВИЧСКИЙ РАЙОН

МАТЕРИАЛЫ ПО ОБОСНОВАНИЮ

Заказчик: Администрация муниципального образования  
гулькевичский район

Муниципальный №0118300000615000228-0078587-01 от 01.12.2015 г.  
контракт:

Исполнитель: ООО «БИО «Гидравлика»

Шифр: СТП-1576

Директор

\_\_\_\_\_

Е.С. Рожков

Главный инженер

\_\_\_\_\_

А.Ю. Носков

Омск 2016

## СОДЕРЖАНИЕ:

|  |            |
|--|------------|
| <b>1 ВВЕДЕНИЕ .....</b>  | <b>7</b>   |
| 1.1 СВЕДЕНИЯ О НОРМАТИВНО-ПРАВОВЫХ АКТАХ РОССИЙСКОЙ ФЕДЕРАЦИИ И СУБЪЕКТА РОССИЙСКОЙ ФЕДЕРАЦИИ  | 8          |
| 1.2 СВЕДЕНИЯ О ПЛАНАХ И ПРОГРАММАХ КОМПЛЕКСНОГО СОЦИАЛЬНО-ЭКОНОМИЧЕСКОГО РАЗВИТИЯ МУНИЦИПАЛЬНОГО ОБРАЗОВАНИЯ, ДЛЯ РЕАЛИЗАЦИИ КОТОРЫХ ОСУЩЕСТВЛЯЕТСЯ СОЗДАНИЕ ОБЪЕКТОВ МЕСТНОГО ЗНАЧЕНИЯ..... | 9          |
| <b>2 КОМПЛЕКСНАЯ ОЦЕНКА И ОСНОВНЫЕ ПРОБЛЕМЫ РАЗВИТИЯ ТЕРРИТОРИИ МУНИЦИПАЛЬНОГО РАЙОНА.....</b>   | <b>11</b>  |
| 2.1 СИСТЕМА РАССЕЛЕНИЯ И ТРУДОВЫЕ РЕСУРСЫ .....  | 11         |
| 2.1.1 Оценка трудового потенциала Гулькевичского района .....  | 13         |
| 2.2 ЭКОНОМИЧЕСКИЙ ПОТЕНЦИАЛ И ПРОИЗВОДСТВЕННАЯ СФЕРА .....   | 24         |
| 2.2.1 Промышленное производство.....   | 24         |
| 2.2.2 Агропромышленный комплекс.....   | 26         |
| 2.3 ЖИЛИЩНАЯ СФЕРА И ОБЪЕКТЫ СОЦИАЛЬНОЙ СФЕРЫ.....   | 37         |
| 2.3.1 Жилищная сфера .....   | 37         |
| 2.3.2 Культурно-бытовое обслуживание населения .....   | 38         |
| Учреждения образования.....  | 38         |
| Учреждения здравоохранения и социального обеспечения .....   | 47         |
| Учреждения социального обеспечения .....   | 53         |
| Учреждения культуры и искусства .....  | 54         |
| Физкультурные и спортивные сооружения.....   | 67         |
| Объекты отдыха и туризма .....   | 70         |
| 2.3.3 Транспортное обеспечение .....   | 70         |
| Автомобильный транспорт.....   | 71         |
| Речной транспорт .....   | 75         |
| Железнодорожный транспорт .....  | 75         |
| 2.3.4 Инженерное обеспечение.....  | 75         |
| Газоснабжение.....   | 76         |
| Электроснабжение.....  | 79         |
| Связь и информатизация.....  | 80         |
| 2.3.5 Экологическое состояние территории.....  | 81         |
| Атмосферный воздух .....   | 81         |
| Поверхностные и подземные воды.....  | 81         |
| Почвы.....   | 81         |
| 2.3.6 Объекты культурного наследия .....   | 82         |
| 2.3.7 Особо охраняемые природные территории.....   | 403        |
| <b>3 ОСНОВНЫЕ РЕШЕНИЯ СХЕМЫ ТЕРРИТОРИАЛЬНОГО ПЛАНИРОВАНИЯ МУНИЦИПАЛЬНОГО ОБРАЗОВАНИЯ ГУЛЬКЕВИЧСКИЙ РАЙОН .....</b>   | <b>405</b> |
| 3.1 НАПРАВЛЕНИЯ РАЗВИТИЯ ПРОИЗВОДСТВА .....  | 405        |
| Развитие агропромышленного комплекса .....   | 405        |
| 3.2 ЖИЛИЩНАЯ СФЕРА .....   | 407        |
| 3.3 СОЦИАЛЬНАЯ СФЕРА.....  | 408        |
| 3.3.1 Объекты здравоохранения.....   | 409        |
| 3.3.2 Объекты образования.....   | 413        |
| 3.3.3 Учреждения культуры .....  | 418        |
| 3.3.4 Объекты спорта .....   | 423        |
| 3.4 ОБЪЕКТЫ ТУРИЗМА И РЕКРЕАЦИИ .....  | 424        |
| 3.5 ТРАНСПОРТНОЕ ОБСЛУЖИВАНИЕ .....  | 425        |
| Здания и сооружения автосервиса .....  | 428        |
| Расчет количества АЗС.....   | 428        |
| Расчет количества предприятий питания .....  | 429        |
| Расчет вместимости площадок для отдыха .....   | 429        |
| Здания и сооружения дорожной службы.....   | 431        |
| Речной транспорт .....   | 432        |
| Железнодорожный транспорт .....  | 432        |
| 3.6 ИНЖЕНЕРНОЕ ОБЕСПЕЧЕНИЕ.....  | 432        |
| Газоснабжение.....   | 432        |
| Электроснабжение.....  | 433        |
| Связь и информатизация.....  | 434        |
| 3.7 ЗОНЫ С ОСОБЫМИ УСЛОВИЯМИ ИСПОЛЬЗОВАНИЯ ТЕРРИТОРИИ .....  | 435        |

|   |            |
|---|------------|
| <i>Санитарно-защитные зоны предприятий, сооружений и иных объектов</i> .....  | 435        |
| <i>Водоохранные зоны водных объектов</i> .....  | 436        |
| <i>Зоны санитарной охраны источников водоснабжения</i> .....  | 437        |
| <i>Охранные зоны объектов инженерной и транспортной инфраструктуры</i> .....  | 439        |
| <b>3.8 ОХРАНА ОКРУЖАЮЩЕЙ СРЕДЫ</b> .....  | 439        |
| <i>Охрана атмосферного воздуха от загрязнений</i> .....   | 440        |
| <i>Охрана и рациональное использование водных ресурсов</i> .....  | 440        |
| <i>Охрана и рациональное использование почв</i> .....   | 441        |
| <i>Отходы производства и потребления. Санитарная очистка территории</i> .....   | 442        |
| <b>3.9 Перечень основных факторов риска возникновения чрезвычайных ситуаций природного и техногенного характера</b> ..... | 445        |
| <b>4 ТЕХНИКО-ЭКОНОМИЧЕСКИЕ ПОКАЗАТЕЛИ</b> .....   | <b>450</b> |

**Перечень текстовых материалов схемы территориального планирования:**

| № п/п   | Наименование документации   |
|---|---|
| <b>Утверждаемая часть</b>                           |   |
| 1   | Положение о территориальном планировании муниципального образования Гулькевичский район                     |
| <b>Обосновывающая часть (прилагаемые материалы)</b> |   |
| 2   | Материалы по обоснованию схемы территориального планирования муниципального образования Гулькевичский район |

**Перечень графических материалов схемы территориального планирования:**

| Номер листа   | Наименование документации   | Масштаб  |
|---|---|----------|
| <b>Утверждаемая часть</b>                           |   |          |
| 2   | Карта (схема) планируемого размещения объектов местного значения в области электроснабжения поселений на территории муниципального образования Гулькевичский район  | 1:50 000 |
| 3   | Карта (схема) планируемого размещения объектов местного значения в области газоснабжения поселений на территории муниципального образования Гулькевичский район   | 1:50 000 |
| 4   | Карта (схема) планируемого размещения объектов местного значения в области связи поселений на территории муниципального образования Гулькевичский район   | 1:50 000 |
| 5   | Карта (схема) планируемого размещения объектов местного значения в области транспортной инфраструктуры на территории муниципального образования Гулькевичский район   | 1:50 000 |
| 6   | Карта (схема) планируемого размещения объектов местного значения в области социальной сферы на территории муниципального образования Гулькевичский район  | 1:50 000 |
| 7   | Карта (схема) планируемого размещения объектов федерального, краевого и местного значения на территории муниципального образования Гулькевичский район  | 1:50 000 |
| <b>Обосновывающая часть (прилагаемые материалы)</b> |   |          |
| 1   | Карта (схема) положения муниципального района в структуре Краснодарского края   | 1:50 000 |
| 8   | Карта (схема) границ поселений и населенных пунктов, входящих в состав муниципального образования Гулькевичский район   | 1:50 000 |
| 9   | Карта (схема) современного состояния и использования территории муниципального образования Гулькевичский район  | 1:50 000 |
| 10  | Карта (схема) расположения особо охраняемых природных территорий федерального, регионального и местного значения муниципального образования Гулькевичский район   | 1:50 000 |
| 11  | Карта (схема) расположения территорий и объектов культурного наследия муниципального образования Гулькевичский район  | 1:50 000 |
| 12  | Карта (схема) территорий, подверженных риску возникновения чрезвычайных ситуаций природного и техногенного характера. Карта (схема) зон с особыми условиями использования территорий муниципального образования Гулькевичский район | 1:50 000 |

**Перечень материалов схемы территориального планирования в электронном виде:**

| №<br>п/п                  | Наименование  |
|---------------------------|---|
| <b>Электронная версия</b> |   |
| 1                         | DVD-диск. Оказание услуг по разработке проекта внесения изменений в схему территориального планирования муниципального образования Гулькевичский район                            |
| 2                         | DVD -диск. Отчет об исходных данных. Оказание услуг по разработке проекта внесения изменений в схему территориального планирования муниципального образования Гулькевичский район |

## 1 ВВЕДЕНИЕ

Оказание услуг по разработке проекта внесения изменений в схему территориального планирования муниципального образования Гулькевичский район (далее по тексту также – схема территориального планирования) выполнено на основании Муниципального контракта №0118300000615000228-0078587-01 от 01.12.2015 года, а также задания (технического задания) на выполнение работ по разработке проекта (Приложение №1 к МК).

Основанием внесения изменений в документ территориального планирования муниципального образования Гулькевичский район является постановление администрации муниципального образования Гулькевичский район от 20 октября 2015 года № 1073 «О подготовке разработки проекта внесения изменений в схему территориального планирования муниципального образования Гулькевичский район».

Целью разработки проекта является внесение изменений в схему территориального планирования муниципального образования Гулькевичский район, в том числе с учетом объектов краевого значения (проработка территориальной организации и пространственных связей):

- объектов местного значения муниципального района, относящихся к развитию объектов транспортной и инженерной инфраструктуры;
- планируемых объектов местного значения муниципального района в соответствии с государственными программами Краснодарского края.

Внесение изменений выполнено путём подготовки проекта схемы территориального планирования муниципального образования Гулькевичский район как документа, обосновывающего социально-экономическую модель развития муниципального образования на период до 2031 года, с учётом решения следующих задач:

- анализа и комплексной оценки территории с выявлением потенциальных возможностей развития муниципального образования Гулькевичский район;
- прогноза перспективной численности населения на основании вносимых изменений и перспективы дальнейшего демографического развития;
- определения перспективной пространственной структуры территории муниципального образования Гулькевичский район с учётом вносимых изменений в комплексную программу социально-экономического развития региона;
- оптимизации комплексного использования природных, экономических и трудовых ресурсов;
- разработки предложений по охране окружающей среды и улучшению санитарно-гигиенических условий, охране почвенного покрова, по резервированию земель под перспективные особо охраняемые природные территории местного и регионального значения;
- подготовки предложений по защите территории от чрезвычайных ситуаций природного и техногенного характера.

В проекте схемы территориального планирования приняты следующие проектные периоды:

- исходный год проектирования – 2015 год;
- первая очередь реализации проекта – начало 2020 года (5 лет);
- расчетный срок реализации проекта – начало 2031 года (15 лет).

На начало 2015 года фактическая численность населения муниципального образования Гулькевичский район (далее также – Гулькевичский район, район, муниципальный район) составила 99,5 тыс. чел., прогнозная численность (начало 2031 года) составит 99,1 тыс. человек.

Схема территориального планирования Гулькевичского района выполнена в местной системе координат МСК 23 на основе цифровых топографических съемок открытого доступа, а

также с учетом кадастровых планов территорий муниципального района с выгрузкой Росреестра от 2015 г.

Проект внесения изменений в схему территориального планирования муниципального образования Гулькевичский район выполнен с применением компьютерных геоинформационных технологий в программе «MapInfo»; содержит соответствующие картографические слои и электронные таблицы.

## **1.1 Сведения о нормативно-правовых актах Российской Федерации и субъекта Российской Федерации**

Схема территориального планирования муниципального образования Гулькевичский район выполнена в соответствии со следующими основными нормативными правовыми актами:

- Градостроительный кодекс Российской Федерации;
- Градостроительный кодекс Краснодарского края;
- Земельный кодекс Российской Федерации;
- Водный кодекс Российской Федерации;
- Лесной кодекс Российской Федерации;
- СНиП 11-04-2003 «Инструкция о порядке разработки, согласования, экспертизы и утверждения градостроительной документации» в части, не противоречащей Градостроительному кодексу РФ;
- Федеральный закон от 14.03.1995 № 33-ФЗ "Об особо охраняемых природных территориях";
- Федеральный закон от 25.06.2002 № 73-ФЗ "Об объектах культурного наследия (памятниках истории и культуры) народов Российской Федерации";
- Положения о зонах охраны объектов культурного наследия (памятников истории и культуры), утвержденные постановлением Правительства РФ от 26 апреля 2008 года №315;
- Закон от 14 января 1993 года №4292-1 «Об увековечивании памяти погибших при защите Отечества»;
- Федеральный закон от 06.10.2003 № 131-ФЗ "Об общих принципах организации местного самоуправления в Российской Федерации";
- Закон Российской Федерации от 21.02.1992 № 2395-1 "О недрах";
- Федеральный закон от 23 февраля 1995 года №26-ФЗ «О природных лечебных ресурсах, лечебно-оздоровительных местностях и курортах»;
- Федеральный закон от 08.11.2007 № 257-ФЗ "Об автомобильных дорогах и о дорожной деятельности в Российской Федерации и о внесении изменений в отдельные законодательные акты Российской Федерации";
- Федеральный закон от 30 марта 1999 года № 52-ФЗ «О санитарно-эпидемиологическом благополучии населения»;
- Постановление Правительства Российской Федерации от 7 декабря 1996 года №1425 «Об утверждении Положения об округах санитарной и горно-санитарной охраны лечебно-оздоровительных местностей и курортов федерального значения»;
- СП 42.13330.2011. Свод правил. "Градостроительство. Планировка и застройка городских и сельских поселений. Актуализированная редакция СНиП 2.07.01-89\*";
- СанПиН 2.2.1/2.1.1.1200-03 "Санитарно-защитные зоны и санитарная классификация предприятий, сооружений и иных объектов";
- СанПиН 2.1.4.1110-02 «Зоны санитарной охраны источников водоснабжения и водопроводов питьевого назначения»



– Приказ Министерства регионального развития Российской Федерации от 30.01.2012 № 19 "Об утверждении требований к описанию и отображению в документах территориального планирования объектов федерального значения, объектов регионального значения, объектов местного значения";

– Приказ Министерства регионального развития Российской Федерации от 27.02.2012 № 69 "Об утверждении порядка согласования проектов документов территориального планирования муниципальных образований, состава и порядка работы согласительной комиссии при согласовании проектов документов территориального планирования муниципальных образований";

– Закон Краснодарского края от 05.05.2004 № 704-КЗ «Об установлении границ муниципального образования Гулькевичский район, наделении его статусом муниципального района, образовании в его составе муниципальных образований – городских и сельских поселений – и установлении их границ»;

– Нормативы градостроительного проектирования Краснодарского края, утверждённые Приказом Департамента по архитектуре и градостроительству Краснодарского края от 16 апреля 2015 года № 78;

– Постановление ЗСК Краснодарского края от 15 июля 2009 года №1492-П «Об установлении ширины водоохраных зон и ширины прибрежных полос рек и ручьев, расположенных на территории Краснодарского края»;

– Лесной план Краснодарского края, утверждённый постановлением главы администрации Краснодарского края от 31 марта 2009 года №249;

– Закон Краснодарского края от 31.12.2003 N 656-КЗ (ред. от 04.03.2015) «Об особо охраняемых природных территориях Краснодарского края» (принят ЗС КК 22.12.2003);

– Закон Краснодарского края от 06 февраля 2003 №558–КЗ «Об объектах культурного наследия (памятниках истории и культуры) народов Российской Федерации, расположенных на территории Краснодарского края»;

– Постановление Главы администрации (губернатора) Краснодарского края от 10.05.2011 № 438 «Об утверждении схемы территориального планирования Краснодарского края»;

– Постановление главы администрации (губернатора) Краснодарского края от 30.09.2008 № 977 (ред. от 28.08.2013) «Об утверждении перечня автомобильных дорог общего пользования регионального и межмуниципального значения, находящихся в государственной собственности Краснодарского края»;

– Другие нормативные правовые акты, необходимые для учёта при разработке градостроительной документации.

## **1.2 Сведения о планах и программах комплексного социально-экономического развития муниципального образования, для реализации которых осуществляется создание объектов местного значения**

1) Решение 63 сессии V созыва Совета муниципального образования Гулькевичский район от 25 октября 2013 года, № 4 «Об утверждении программы социально-экономического развития муниципального образования Гулькевичский район на 2013 – 2017 годы»;

2) Постановление администрации муниципального образования Гулькевичский район Краснодарского края от 14.10.2014 N 1831 «Об утверждении муниципальной программы «Экономическое развитие и инновационная экономика в муниципальном образовании Гулькевичский район» на 2015 - 2017 годы»;

3) Постановление администрации муниципального образования Гулькевичский район от 06.10.2015 №1029 «Об утверждении плана мероприятий («дорожной карты») по реализации Стратегии социально-экономического развития муниципального образования Гулькевичский район до 2020 года»;

4) Постановление главы муниципального образования Гулькевичский район от 14.10.2014 №1839 «Об утверждении муниципальной программы муниципального образования Гулькевичский район «Газификация муниципального образования Гулькевичский район на 2015-2017 годы»;

5) Постановление администрации муниципального образования Гулькевичский район от 14.10.2014 №1837 «Об утверждении муниципальной программы муниципального образования Гулькевичский район «Развитие жилищно-коммунального хозяйства муниципального образования Гулькевичский район на 2015 – 2017 годы»;

6) Муниципальная программа муниципального образования Гулькевичский район «Ремонт и содержание автомобильных дорог местного значения на территории муниципального образования Гулькевичский район на 2015-2017 годы»;

7) Муниципальная программа муниципального образования Гулькевичский район «Развитие образования на 2015-2018 годы»;

8) Муниципальная программа муниципального образования Гулькевичский район «Развитие общественной инфраструктуры муниципального значения муниципального образования Гулькевичский район на 2015 – 2017 годы»;

9) Муниципальная программа муниципального образования Гулькевичский район «Развитие физической культуры и спорта на 2015-2018 годы».

## **2 КОМПЛЕКСНАЯ ОЦЕНКА И ОСНОВНЫЕ ПРОБЛЕМЫ РАЗВИТИЯ ТЕРРИТОРИИ МУНИЦИПАЛЬНОГО РАЙОНА**

Оценка стартовых условий развития района и исходной социально-экономической ситуации – это первая задача схемы территориального планирования муниципального района.

В своем составе комплексная оценка территории содержит характеристики природно-ресурсного потенциала территорий, определение системы расселения и прогнозирование тенденций изменения численности, обеспеченности транспортной, инженерной, социальной и производственной инфраструктурами, а также экологического состояния.

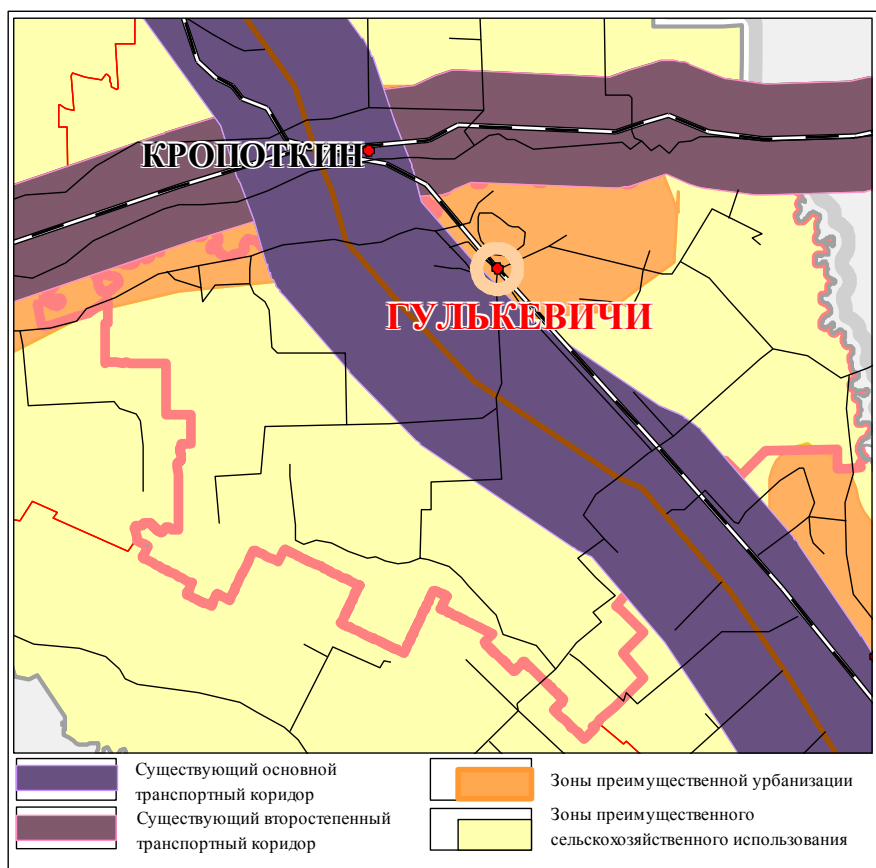
### **2.1 Система расселения и трудовые ресурсы**

Муниципальное образование Гулькевичский район расположено в юго-восточной части Краснодарского края. Протяженность района с севера на юг - 42 км, с запада на восток – 55 км. Территория района составляет порядка 140 тыс.га, из них более 85% это земли сельскохозяйственного назначения и только 8% – земли населенных пунктов. На севере район граничит с Кавказским районом Краснодарского края, а так же городом Кропоткин, на западе – с Тбилисским районом Краснодарского края, на юге – с Новокубанским и Курганинским районами Краснодарского края, а на востоке с другим субъектом РФ – со Ставропольским краем. С севера на юг проходит железная дорога и федеральная автомобильная дорога. Весь район покрыт разветвленной сетью автомобильных дорог, обеспечивающей круглогодичное сообщение.

Таким образом, район можно охарактеризовать как компактную территорию, имеющую устойчивую транспортную связь не только со своими населенными пунктами, но и с другими населенными пунктами Краснодарского края и других субъектов РФ.

Согласно постановлению законодательного собрания Краснодарского края от 12.07.2006г. № 2458-П «Об установлении границ административно-территориальных единиц Гулькевичского района Краснодарского края», а так же закону Краснодарского края от 05.05.2004 г. № 704-КЗ «Об установлении границ муниципального образования Гулькевичский район, наделении его статусом муниципального района, образовании в его составе муниципальных образований - городских и сельских поселений - и установлении их границ», в составе района образовано 3 городских и 12 сельских поселений. Административным центром района определен город Гулькевичи, образованный в 1875 году как железнодорожная станция Владикавказской железной дороги, в 1961 году Гулькевичи получил статус города. В состав района входит 1 город, 2 поселка городского типа и 60 сельских населенных пунктов (Таблица 2).

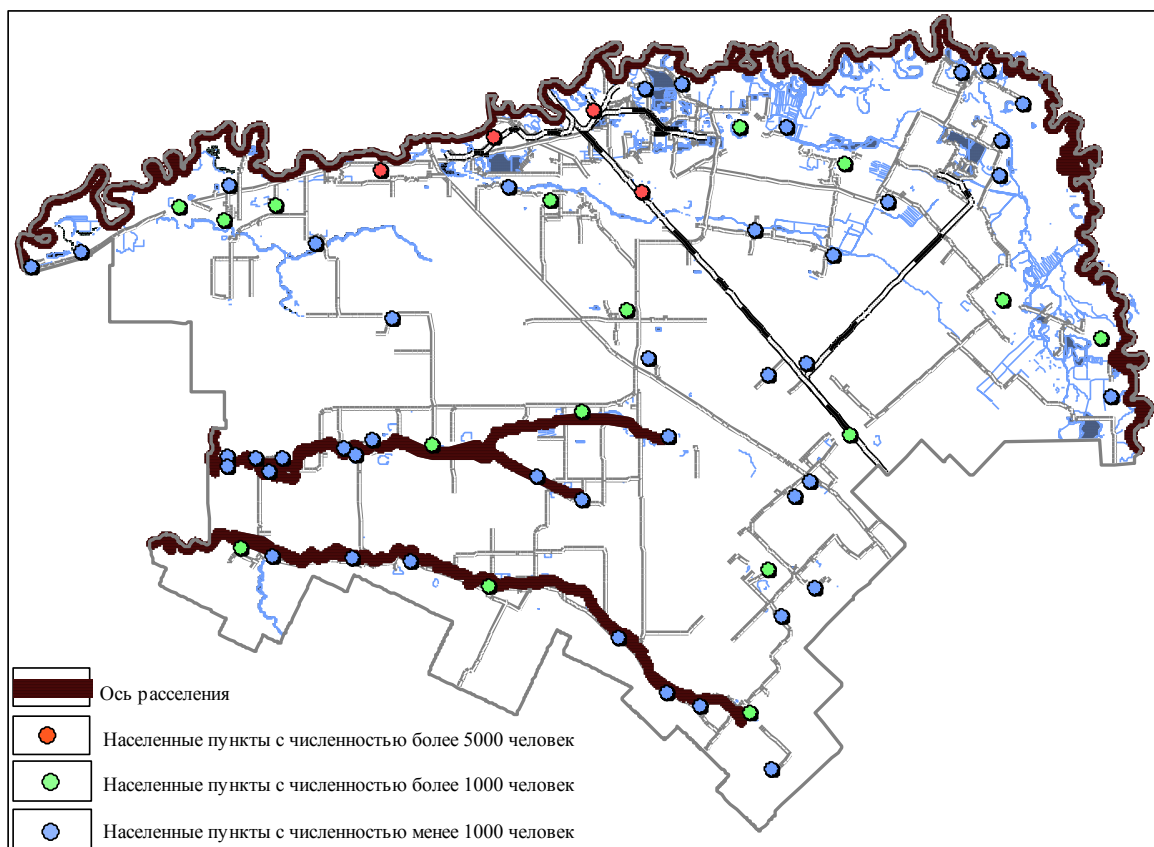
На основе положений «Схемы территориального планирования Краснодарского края», утвержденной в 2011 году: район расположен на основных и второстепенных краевых транспортных коридорах: автомагистрали М-29 «Кавказ», железной дороги на Ростов-на-Дону, реки Кубань и автомобильной дороги вдоль нее (на Ставрополь). Часть района, включающая г. Гулькевичи, п.г.т. Красносельский и п.г.т. Гирей и тяготеющие к ним населенные пункты, входит в агломерацию одного из основных транспортно-планировочных центров района г. Кропоткин (Рисунок 1).



**Рисунок 1 – Краевая система расселения**

Систему расселения района можно отнести к рассеянно-узловому типу расселения: то есть относительно равномерное распределение по территории населенных пунктов, центров и узлов разной величины, чередующихся с менее освоенными пространствами. Район представляет собой равномерно освоенную территорию с отдельными сгущениями населенных пунктов в виде цепочек в речных долинах. Общая густота сети поселений 4-6 на 100 тыс. кв. км, до 90% населения живут в населенных пунктах с людностью более 1000 человек и более 50% в населенных пунктах, имеющих более 5000 тыс. жителей (Рисунок 2).

Хозяйственной основой расселения является земледелие при значительной распаханности территории и крупных массивах пашни, со стойловым содержанием скота, но с использованием разбросанных кормовых угодий.



**Рисунок 2 – Система расселения района**

Таким образом, сложившаяся в районе система расселения, с концентрацией населения в крупных населенных пунктах, дополняемых мелкими периферийными селениями (связанными между собой развитой сетью транспортных магистралей), наиболее удобна для развития производств и обеспечения населения комплексом социальных услуг.

### **2.1.1 Оценка трудового потенциала Гулькевичского района**

В качестве исходных материалов для оценки существующей демографической ситуации и для формирования прогноза численности использованы следующие данные:

- численность населения сельских населенных пунктов за период с 2006 по 2015 гг.;
- показатели естественной динамики по муниципальным образованиям района за 2006 - 2015 гг.;
- половозрастная структура населения района;
- основные показатели, представляемые для разработки уточненного прогноза социально-экономического развития муниципального образования Гулькевичский район на 2016-2018 годы;
- прогноз баланса трудовых ресурсов муниципального образования Гулькевичский район на 2016-2018 годы;
- план мероприятий («дорожная карта») по реализации Стратегии социально-экономического развития муниципального образования Гулькевичский район до 2020 года;
- программа социально-экономического развития муниципального образования Гулькевичский район на 2013-2017 годы;

Данные предоставлены управлением экономики и потребительской сферы администрации Гулькевичского района.

Существующая демографическая ситуация в муниципальных образованиях Гулькевичского района представлена далее (Таблица 1, Рисунок 3).

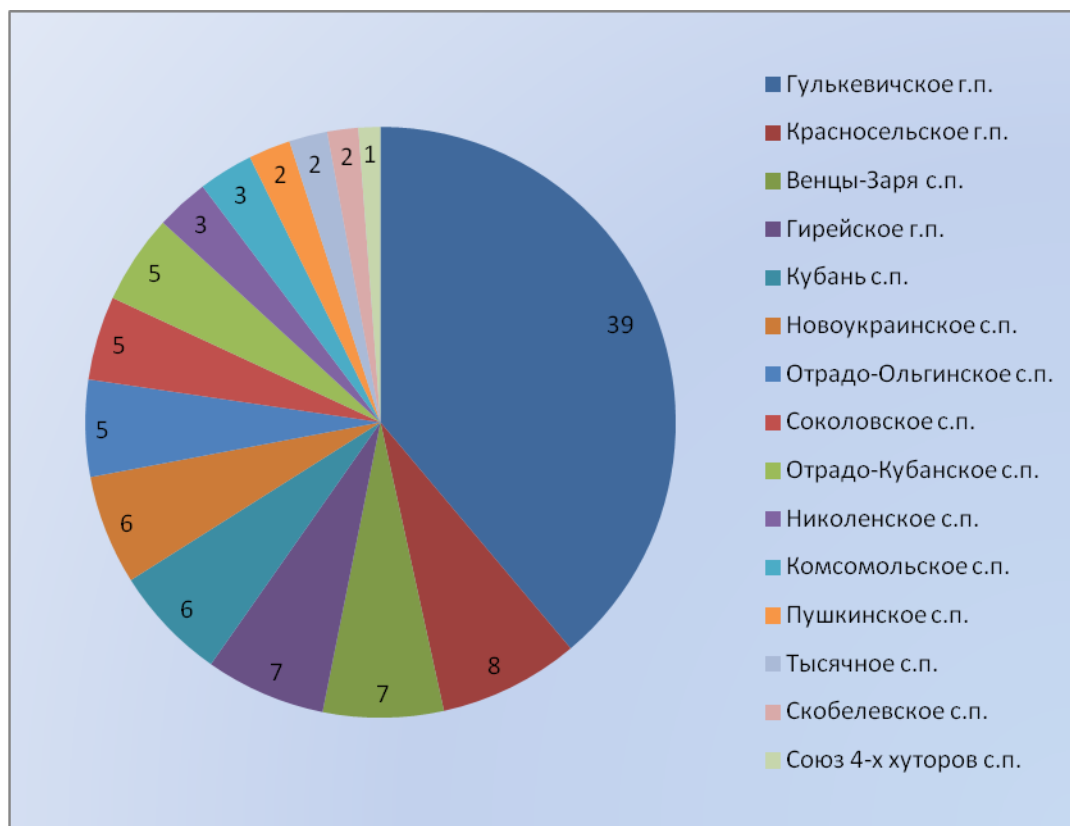
**Таблица 1 – Общая численность населения района в разрезе поселений (на начало 2015 г.)**

| № п/п | Наименование поселения | Численность населения, чел. | Площадь поселения, га | Доля численности поселения в общей численности района, % | Плотность населения, чел./га |
|-------|------------------------|-----------------------------|-----------------------|--|------------------------------|
| I     | Гулькевичское г.п.     | 38668                       | 7445                  | 38,9   | 5,2                          |
| II    | Красносельское г.п.    | 7647                        | 1215                  | 7,7  | 6,3                          |
| III   | Венцы-Заря с.п.        | 6563                        | 18928                 | 6,6  | 0,3                          |
| IV    | Гирейское г.п.         | 6603                        | 4014                  | 6,6  | 1,6                          |
| V     | Кубань с.п.            | 6226                        | 18176                 | 6,3  | 0,3                          |
| VI    | Новоукраинское с.п.    | 6000                        | 6540                  | 6,0  | 0,9                          |
| VII   | Отрадо-Ольгинское с.п. | 5246                        | 14578                 | 5,3  | 0,4                          |
| VIII  | Соколовское с.п.       | 4548                        | 12018                 | 4,6  | 0,4                          |
| IX    | Отрадо-Кубанское с.п.  | 4882                        | 7597                  | 4,9  | 0,6                          |
| X     | Николенское с.п.       | 2865                        | 9777                  | 2,9  | 0,3                          |
| XI    | Комсомольское с.п.     | 3008                        | 8619                  | 3,0  | 0,3                          |
| XII   | Пушкинское с.п.        | 2247                        | 10736                 | 2,3  | 0,2                          |
| XIII  | Тысячное с.п.          | 2139                        | 7669                  | 2,1  | 0,3                          |
| XIV   | Скобелевское с.п.      | 1688                        | 6789                  | 1,7  | 0,2                          |
| XV    | Союз 4-х хуторов с.п.  | 1187                        | 5518                  | 1,2  | 0,2                          |
|       | <b>РАЙОН</b>           | <b>99517</b>                | <b>139619</b>         | <b>100</b>   | <b>0,7</b>                   |

Примечание: г.п. – городское поселение, с.п. – сельское поселение

Классификация поселений в зависимости от доли в общей численности района

|                    |                      |
|--------------------|----------------------|
| доля 40 процентов  | крупнейшее поселение |
| доля 6-7 процентов | крупное поселение    |
| доля 3-5 процентов | среднее поселение    |
| доля 1-2 процента  | малое поселение      |


**Рисунок 3 – Структура численности населения района в разрезе поселений (на начало 2015 года)**

По вышеприведенным данным (Таблица 1, Рисунок 3) видно, что порядка 40% населения района сосредоточено в г.п. Гулькевичи, которое также занимает 2 место по показателю плотности населения – 5 чел./га, после г.п. Красносельское – 6 чел./га. Также достаточно

крупными (от 7 до 6% от общей численности населения района) являются г.п. Красносельское и Гирейское, с.п. Венцы-Заря, Кубань, Новоукраинское, все они расположены в северной части района. Средними поселениями (доля от 5 до 3 процентов от общей численности населения района) являются 5 сельских поселений – Отрадо-Ольгинское, Отрадо-Кубанское, Соколовское, Николенское и Комсомольское. Сельские поселения с наименьшей численностью населения (доля около 2 процентов) расположены вдоль южной границы района.

Для составления прогноза численности населения так же немаловажно оценить существующие и исторические тенденции изменения численности района. Так за последние 3 года численность населения района менялась незначительно (отклонение около 0,8%) и на начало 2012 г. составила 100,3 тыс. чел. К показателю численности 1999 года динамика изменения численности имеет отрицательный характер (падение порядка 2 тыс.чел. или 1,5%). В период с 1979 по 1999 года наблюдался рост численности порядка 0,5-1% прироста численности в год.

При оценке численности населения района, а так же для формирования более точного прогноза важным является оценка сложившейся возрастной структуры населения (Рисунок 4).



**Рисунок 4 – Половозрастная структура численности населения района (на начало 2015 г.)**

По данным рисунка видно, высокая доля населения в пенсионном и предпенсионном возрасте (порядка 30%), низкая численность детей младше 14 лет (16% от общей численности). При сохранении на существующем уровне (или снижении) показателя рождаемости, а так же при отсутствии фактора положительной миграции численность населения района будет снижаться.

На основе оценки существующей демографической ситуации с учетом программ и ориентиров развития был сделан прогноз численности населения района по половому и возрастному составу на период до 2031 года. Прогнозирование производилось в разрезе

муниципальных образований, входящих в состав района. В качестве базового периода был установлен начало 2015 г.

Используемая модель прогнозирования численности населения по половозрастному составу предполагает деление населения по возрастам с шагом в один год (погодная структура). Исходные данные о половозрастной структуре численности населения муниципальных образований, входящих в состав Гулькевичского района, отражают деление населения на пятилетние возрастные группы. Вместе с тем отсутствуют данные о половозрастной структуре и о коэффициентах естественного прироста по населенным пунктам, входящим в состав поселений. В связи с этим, для каждого муниципального образования, входящего в состав района, осуществлялась следующая обработка исходных данных. Сначала пятилетние группы разбиваются на однолетние в предположении, что внутри каждой пятилетней возрастной группы численность населения распределена по отдельным возрастам равномерно. Далее делается предположение о том, что в населенных пунктах входящих в состав поселения одинаковая половозрастная структура и пропорционально распределены коэффициенты рождаемости и смертности. Например, если возрастная группа 45-49 лет содержит 125 мужчин, то новые возрастные группы (45, 46, 47, 48, и 49 лет) будут содержать по 25 мужчин каждая. Исключение составляет лишь группа 0-4 лет, так как число новорожденных вычисляется отдельно, исходя из существующего коэффициента рождаемости.

Изменение численности населения в каждом из выделенных возрастных групп определяется с помощью коэффициента дожития, который представляет собой вероятность того, что с наступлением следующего года человек перейдет в следующую возрастную группу (то есть, учитывается фактор смертности). Коэффициент дожития людей возраста  $(x+1)$  умножается на численность населения возраста  $(x)$ , и это произведение будет отражать численность населения возраста  $(x+1)$  в следующем году. Расчет ведется отдельно для мужчин и для женщин. В модели были использованы коэффициенты дожития, рассчитанные по таблицам смертности населения России за 2001 год и скорректированные с учетом локальной динамики смертности в каждом из населенных пунктов Гулькевичского района.

Для расчета численности новорожденных на каждый из прогнозируемых периодов использовался специальный коэффициент рождаемости, умножением которого на численность женщин в возрасте 15 – 49 лет получаем численность новорожденных на следующий год. В прогнозе существующий коэффициент рождаемости был откорректирован с учетом предполагаемых результатов реализации программ развития (как на локальном уровне так и на уровне федерации). Увеличение коэффициента рождаемости производилось исходя из предполагаемой динамики, озвученной на заседании правительства РФ на тему «О демографической ситуации и мерах принимаемых правительством РФ по повышению рождаемости и снижению смертности». Кроме того, согласно показателям федеральной целевой программы «Дети России» производилась корректировка (снижение) уровня младенческой смертности».

При прогнозировании численности населения делалось предположение о постепенной смене тенденции естественной убыли на стабилизацию. Данное изменение связано с существующей возрастной структурой, а так же с оптимистичными результатами реализации программ и стратегий развития, а так же мероприятий в рамках данного проекта.

Расчетные данные, полученные в результате прогнозирования численности населения муниципальных образований и населенных пунктов, входящих в состав Гулькевичского района, на 2031 г., обобщены в табличном виде (Таблица 2).

Численность населения района будет по прогнозу стремиться к стабилизации, с возможным незначительным снижением (порядка 0,06% в год).

Существующее соотношение численности городского и сельского населения на проектный срок должно сохраниться и составить 49% к 51%, соответственно.



**Таблица 2 - Прогноз изменения численности района с определением численности населения, групп, статусов и ролей населенных пунктов**

| №  | Наименование          | Фактическая численность на начало года | ПРОГНОЗ численности на начало года |        | Группа        |     | Роль | Статус   |   |
|--|-----------------------|--|------------------------------------|--------|---------------|-----|------|--|---|
|  |                       |  | 2015                               | 2031   | Темп прироста |     |      |  | 2015                                    |
|  |                       |  |                                    | абсол. | отн.          |     |      |  |   |
| <i>I. Гулькевичское городское поселение</i>    |                       |  |                                    |        |               |     |      |  |   |
|  | ВСЕГО                 | 38668                                  | 38712                              | +44    | +0,1          |     |      |  |   |
| 1  | г. Гулькевичи         | 34479                                  | 34530                              | +51    | +0,1          | I   | I    | административный центр                           | н.п. с незначительным потенциалом роста |
| 2  | с. Майкопское         | 4016                                   | 4011                               | -5     | -0,1          | III | III  | центр комплексного социального обслуживания      | н.п. с умеренной стабилизацией          |
| 3  | х. Лебяжий            | 173                                    | 171                                | -2     | -1,2          | VI  | VI   | н.п. с ограниченной социальной функциональностью | н.п. с умеренной стабилизацией          |
| <i>II. Гирейское городское поселение</i>       |                       |  |                                    |        |               |     |      |  |   |
|  | ВСЕГО                 | 6603                                   | 6603                               | 0      | 0             |     |      |  |   |
| 4  | п.г.т. Гирей          | 6389                                   | 6392                               | +3     | +0,05         | II  | II   | специализированный местный центр                 | н.п. с незначительным потенциалом роста |
| 5  | х. Черединовский      | 195                                    | 193                                | -2     | -1,0          | VI  | VI   | н.п. с ограниченной социальной функциональностью | н.п. с умеренной стабилизацией          |
| 6  | с. Приозерное         | 19                                     | 18                                 | -1     | -5,3          | VII | VII  | н.п. с ограниченной социальной функциональностью | н.п. с умеренной стабилизацией          |
| <i>III. Красносельское городское поселение</i> |                       |  |                                    |        |               |     |      |  |   |
|  | ВСЕГО                 | 7647                                   | 7649                               | +2     | +0,03         |     |      |  |   |
| 7  | п.г.т. Красносельский | 7647                                   | 7649                               | +2     | +0,03         | II  | II   | специализированный местный центр                 | н.п. с незначительным потенциалом роста |
| <i>IV. Венцы-Заря сельское поселение</i>       |                       |  |                                    |        |               |     |      |  |   |
|  | ВСЕГО                 | 6563                                   | 6496                               | -67    | -1            |     |      |  |   |
| 8  | п. Венцы              | 3636                                   | 3603                               | -33    | -0,9          | III | III  | перспективный центр развития производств         | н.п. с умеренной стабилизацией          |
| 9  | х. Духовской          | 889                                    | 881                                | -8     | -0,9          | V   | V    | н.п. с ограниченной социальной функциональностью | н.п. с умеренной стабилизацией          |
| 10   | п. Лесодача           | 517                                    | 512                                | -5     | -0,9          | VI  | VI   | н.п. с ограниченной социальной функциональностью | н.п. с умеренной стабилизацией          |
| 11   | х. Красная Поляна     | 416                                    | 412                                | -4     | -0,9          | VI  | VI   | н.п. с ограниченной социальной функциональностью | н.п. с умеренной стабилизацией          |

| №  | Наименование                 | Фактическая численность на начало года | ПРОГНОЗ численности на начало года |            |               | Группа |      | Роль   | Статус                         |      |
|--|------------------------------|--|------------------------------------|------------|---------------|--------|------|--|--------------------------------|------|
|  |                              |  | 2015                               | 2031       | Темп прироста |        | 2015 |  |                                | 2031 |
|  |                              |  |                                    |            | абсол.        | отн.   |      |  |                                |      |
|  |                              |  |                                    |            |               |        |      | функциональностью                                | стабилизацией                  |      |
| 12   | х. Крупский                  | 524                                    | 519                                | -5         | -0,9          | VI     | VI   | н.п. с ограниченной социальной функциональностью | н.п. с умеренной стабилизацией |      |
| 13   | п. Заря                      | 497                                    | 493                                | -4         | -0,9          | VI     | VI   | н.п. с ограниченной социальной функциональностью | н.п. с умеренной стабилизацией |      |
| 14   | х. Кравченко                 | 18                                     | 16                                 | -2         | -11           | VII    | VII  | н.п. с ограниченной социальной функциональностью | н.п. с умеренной стабилизацией |      |
| 15   | п. Первомайского Лесничества | 43                                     | 40                                 | -3         | -7            | VII    | VII  | н.п. с ограниченной социальной функциональностью | н.п. с умеренной стабилизацией |      |
| 16   | х. Подлесный                 | 23                                     | 20                                 | -3         | -13           | VII    | VII  | н.п. с ограниченной социальной функциональностью | н.п. с умеренной стабилизацией |      |
| <i>V. Комсомольское сельское поселение</i> |                              |  |                                    |            |               |        |      |  |                                |      |
|  | <b>ВСЕГО</b>                 | <b>3008</b>                            | <b>2981</b>                        | <b>-27</b> | <b>-0,9</b>   |        |      |  |                                |      |
| 17   | п. Комсомольский             | 1634                                   | 1619                               | -15        | -0,9          | IV     | IV   | перспективный центр развития производств         | н.п. с умеренной стабилизацией |      |
| 18   | х. Тельман                   | 1374                                   | 1362                               | -12        | -0,9          | IV     | IV   | н.п. с ограниченной социальной функциональностью | н.п. с умеренной стабилизацией |      |
| <i>VI. Кубань сельское поселение</i>       |                              |  |                                    |            |               |        |      |  |                                |      |
|  | <b>ВСЕГО</b>                 | <b>6226</b>                            | <b>6168</b>                        | <b>-58</b> | <b>-0,9</b>   |        |      |  |                                |      |
| 19   | п. Кубань                    | 2462                                   | 2440                               | -22        | -0,9          | III    | III  | перспективный центр развития производств         | н.п. с умеренной стабилизацией |      |
| 20   | п. Советский                 | 1006                                   | 997                                | -9         | -0,9          | IV     | IV   | н.п. с ограниченной социальной функциональностью | н.п. с умеренной стабилизацией |      |
| 21   | п. Новоивановский            | 1022                                   | 1013                               | -9         | -0,9          | IV     | IV   | н.п. с ограниченной социальной функциональностью | н.п. с умеренной стабилизацией |      |
| 22   | п. Урожайный                 | 614                                    | 608                                | -6         | -1,0          | V      | V    | н.п. с ограниченной социальной функциональностью | н.п. с умеренной стабилизацией |      |
| 23   | п. Мирный                    | 531                                    | 526                                | -5         | -0,9          | VI     | VI   | н.п. с ограниченной социальной функциональностью | н.п. с умеренной стабилизацией |      |
| 24   | п. Дальний                   | 294                                    | 291                                | -3         | -1,0          | VI     | VI   | н.п. с ограниченной социальной функциональностью | н.п. с умеренной стабилизацией |      |
| 25   | п. Подлесный                 | 165                                    | 163                                | -2         | -1,2          | VI     | VI   | н.п. с ограниченной социальной функциональностью | н.п. с умеренной стабилизацией |      |
| 26   | п. Трудовой                  | 132                                    | 130                                | -2         | -1,5          | VI     | VI   | н.п. с ограниченной социальной функциональностью | н.п. с умеренной стабилизацией |      |

| №  | Наименование        | Фактическая численность на начало года | ПРОГНОЗ численности на начало года |      |               | Группа |      | Роль   | Статус                         |
|--|---------------------|--|------------------------------------|------|---------------|--------|------|--|--------------------------------|
|  |                     |  | 2015                               | 2031 | Темп прироста |        | 2015 |  |                                |
|  |                     | абсол.                                 |                                    |      | отн.          |        |      |  |                                |
| <i>VII. Николенское сельское поселение</i>     |                     |  |                                    |      |               |        |      |  |                                |
|  | ВСЕГО               | 2865                                   | 2839                               | -26  | -0,9          |        |      |  |                                |
| 27   | с. Николенское      | 2168                                   | 2148                               | -20  | -0,9          | III    | III  | перспективный центр развития производств         | н.п. с умеренной стабилизацией |
| 28   | х. Вербовый         | 201                                    | 199                                | -2   | -1,0          | VI     | VI   | н.п. с ограниченной социальной функциональностью | н.п. с умеренной стабилизацией |
| 29   | х. Булгаков         | 157                                    | 156                                | -1   | -0,6          | VI     | VI   | н.п. с ограниченной социальной функциональностью | н.п. с умеренной стабилизацией |
| 30   | х. Орлов            | 141                                    | 140                                | -1   | -0,7          | VI     | VI   | н.п. с ограниченной социальной функциональностью | н.п. с умеренной стабилизацией |
| 31   | х. Ивлев            | 108                                    | 107                                | -1   | -0,9          | VI     | VI   | н.п. с ограниченной социальной функциональностью | н.п. с умеренной стабилизацией |
| 32   | х. Лебедев          | 90                                     | 89                                 | -1   | -1,1          | VII    | VII  | н.п. с ограниченной социальной функциональностью | н.п. с умеренной стабилизацией |
| <i>VIII. Новоукраинское сельское поселение</i> |                     |  |                                    |      |               |        |      |  |                                |
|  | ВСЕГО               | 6000                                   | 5946                               | -54  | -0,9          |        |      |  |                                |
| 33   | с. Новоукраинское   | 5636                                   | 5585                               | -51  | -0,9          | II     | II   | специализированный местный центр                 | н.п. с умеренной стабилизацией |
| 34   | х. Самойлов         | 364                                    | 361                                | -3   | -0,9          | VI     | VI   | н.п. с ограниченной социальной функциональностью | н.п. с умеренной стабилизацией |
| <i>IX. Отрадо-Кубанское сельское поселение</i> |                     |  |                                    |      |               |        |      |  |                                |
|  | ВСЕГО               | 4882                                   | 4832                               | -50  | -1,0          |        |      |  |                                |
| 35   | с. Отрадо-Кубанское | 3723                                   | 3689                               | -34  | -0,9          | III    | III  | перспективный центр развития производств         | н.п. с умеренной стабилизацией |
| 36   | п. Ботаника         | 987                                    | 978                                | -9   | -0,9          | V      | V    | н.п. с ограниченной социальной функциональностью | н.п. с умеренной стабилизацией |
| 37   | х. Прогресс         | 130                                    | 128                                | -2   | -1,5          | VI     | VI   | н.п. с ограниченной социальной функциональностью | н.п. с умеренной стабилизацией |
| 38   | х. Старомавринский  | 9                                      | 7                                  | -2   | -22,2         | VII    | VII  | н.п. с ограниченной социальной функциональностью | н.п. без потенциала роста      |
| 39   | х. Мирный Пахарь    | 33                                     | 30                                 | -3   | -9,1          | VII    | VII  | н.п. с ограниченной социальной функциональностью | н.п. с умеренной стабилизацией |
| <i>X. Отрадо-Ольгинское сельское поселение</i> |                     |  |                                    |      |               |        |      |  |                                |

| №   | Наименование         | Фактическая численность на начало года | ПРОГНОЗ численности на начало года |      |               | Группа |      | Роль   | Статус                         |      |
|---|----------------------|--|------------------------------------|------|---------------|--------|------|--|--------------------------------|------|
|   |                      |  | 2015                               | 2031 | Темп прироста |        | 2015 |  |                                | 2031 |
|   |                      |  |                                    |      | абсол.        | отн.   |      |  |                                |      |
|   | ВСЕГО                | 5246                                   | 5200                               | -46  | -0,9          |        |      |  |                                |      |
| 40  | с. Отрадо-Ольгинское | 3488                                   | 3457                               | -31  | -0,9          | III    | III  | перспективный центр развития производств         | н.п. с умеренной стабилизацией |      |
| 41  | с. Новомихайловское  | 1607                                   | 1593                               | -14  | -0,9          | IV     | IV   | н.п. с ограниченной социальной функциональностью | н.п. с умеренной стабилизацией |      |
| 42  | х. Киевка            | 151                                    | 150                                | -1   | -0,7          | VI     | VI   | н.п. с ограниченной социальной функциональностью | н.п. с умеренной стабилизацией |      |
| <i>XI. Пушкинское сельское поселение</i>    |                      |  |                                    |      |               |        |      |  |                                |      |
|   | ВСЕГО                | 2247                                   | 2226                               | -21  | -0,9          |        |      |  |                                |      |
| 43  | с. Пушкинское        | 1745                                   | 1729                               | -16  | -0,9          | IV     | IV   | перспективный центр развития производств         | н.п. с умеренной стабилизацией |      |
| 44  | х. Новокрасный       | 502                                    | 497                                | -5   | -1            | VI     | VI   | н.п. с ограниченной социальной функциональностью | н.п. с умеренной стабилизацией |      |
| <i>XII. Скобелевское сельское поселение</i> |                      |  |                                    |      |               |        |      |  |                                |      |
|   | ВСЕГО                | 1688                                   | 1667                               | -17  | -1,2          |        |      |  |                                |      |
| 45  | ст. Скобелевская     | 1289                                   | 1277                               | -12  | -0,9          | IV     | IV   | центр комплексного социального обслуживания      | н.п. с умеренной стабилизацией |      |
| 46  | х. Журавлев          | 169                                    | 167                                | -2   | -1,2          | VI     | VI   | н.п. с ограниченной социальной функциональностью | н.п. с умеренной стабилизацией |      |
| 47  | х. Борисов           | 98                                     | 97                                 | -1   | -1,0          | VII    | VI   | н.п. с ограниченной социальной функциональностью | н.п. с умеренной стабилизацией |      |
| 48  | х. Спорный           | 67                                     | 66                                 | -1   | -1,5          | VII    | VII  | н.п. с ограниченной социальной функциональностью | н.п. с умеренной стабилизацией |      |
| 49  | х. Сергеевский       | 61                                     | 60                                 | -1   | -1,6          | VII    | VII  | н.п. с ограниченной социальной функциональностью | н.п. с умеренной стабилизацией |      |
| 50  | х. Партизан          | 0                                      | 0                                  | 0    | 0             | VII    | VII  | н.п. с ограниченной социальной функциональностью | н.п. без потенциала роста      |      |
| 51  | х. Родников          | 4                                      | 0                                  | 0    | -100          | VII    | VII  | н.п. с ограниченной социальной функциональностью | н.п. без потенциала роста      |      |
| <i>XIII. Соколовское сельское поселение</i> |                      |  |                                    |      |               |        |      |  |                                |      |
|   | ВСЕГО                | 4548                                   | 4505                               | -43  | -0,9          |        |      |  |                                |      |
| 52  | с. Соколовское       | 2848                                   | 2822                               | -26  | -0,9          | III    | III  | центр комплексного социального обслуживания      | н.п. с умеренной стабилизацией |      |
| 53  | х. Новопавловский    | 684                                    | 678                                | -6   | -0,9          | V      | V    | н.п. с ограниченной социальной                   | н.п. с умеренной               |      |

| №                                      | Наименование         | Фактическая численность на начало года | ПРОГНОЗ численности на начало года |             |               | Группа |      | Роль   | Статус                         |      |
|--|----------------------|--|------------------------------------|-------------|---------------|--------|------|--|--------------------------------|------|
|  |                      |  | 2015                               | 2031        | Темп прироста |        | 2015 |  |                                | 2031 |
|  |                      |  |                                    |             | абсол.        | отн.   |      |  |                                |      |
|  |                      |  |                                    |             |               |        |      | функциональностью                                | стабилизацией                  |      |
| 54                                     | х. Алексеевский      | 450                                    | 446                                | -4          | -0,9          | VI     | VI   | н.п. с ограниченной социальной функциональностью | н.п. с умеренной стабилизацией |      |
| 55                                     | х. Машевский         | 435                                    | 431                                | -4          | -0,9          | VI     | VI   | н.п. с ограниченной социальной функциональностью | н.п. с умеренной стабилизацией |      |
| 56                                     | х. Петровский        | 131                                    | 128                                | -3          | -2,3          | VI     | VI   | н.п. с ограниченной социальной функциональностью | н.п. с умеренной стабилизацией |      |
| <i>XIV. Союз четырех хуторов</i>       |                      |  |                                    |             |               |        |      |  |                                |      |
|  | <b>ВСЕГО</b>         | <b>1187</b>                            | <b>1171</b>                        | <b>-16</b>  | <b>1,3</b>    |        |      |  |                                |      |
| 57                                     | х. Чаплыгин          | 1030                                   | 1021                               | -9          | 0,9           | IV     | IV   | центр комплексного социального обслуживания      | н.п. с умеренной стабилизацией |      |
| 58                                     | х. Зеленчук          | 101                                    | 99                                 | -2          | 2,0           | VI     | VI   | н.п. с ограниченной социальной функциональностью | н.п. с умеренной стабилизацией |      |
| 59                                     | х. Старогермановский | 47                                     | 44                                 | -3          | 6,4           | VII    | VII  | н.п. с ограниченной социальной функциональностью | н.п. с умеренной стабилизацией |      |
| 60                                     | х. Зарьков           | 9                                      | 7                                  | -2          | 22,2          | VII    | VII  | н.п. с ограниченной социальной функциональностью | н.п. без потенциала роста      |      |
| <i>XV. Тысячное сельское поселение</i> |                      |  |                                    |             |               |        |      |  |                                |      |
|  | <b>ВСЕГО</b>         | <b>2139</b>                            | <b>2116</b>                        | <b>-23</b>  | <b>-1,1</b>   |        |      |  |                                |      |
| 61                                     | х. Тысячный          | 1844                                   | 1827                               | -17         | -0,9          | IV     | IV   | центр комплексного социального обслуживания      | н.п. с умеренной стабилизацией |      |
| 62                                     | х. Воздвиженский     | 262                                    | 260                                | -2          | -0,8          | VI     | VI   | н.п. с ограниченной социальной функциональностью | н.п. с умеренной стабилизацией |      |
| 63                                     | х. Братский          | 33                                     | 29                                 | -4          | -12,1         | VII    | VII  | н.п. с ограниченной социальной функциональностью | н.п. без потенциала роста      |      |
| <i>ГУЛЬКЕВИЧСКИЙ РАЙОН</i>             |                      |  |                                    |             |               |        |      |  |                                |      |
|  | <b>ВСЕГО</b>         | <b>99517</b>                           | <b>99111</b>                       | <b>-406</b> | <b>-0,4</b>   |        |      |  |                                |      |

В основу предлагаемой типологии населенных пунктов было взято их деление в трех различных классификациях. Отказ от использования единой (универсальной) типологии связан со сложностью и многогранностью такого объекта классификации как населенный пункт, определение типа которого по единому критерию приведет к потере многих характеристик. Таким образом, в целях формирования наиболее полного представления о каждом населенном пункте использовались несколько типологических линий, дополняющих друг друга: группы, роли и статусы.

Группа – отражает характеристику населенного пункта по критерию их людности:

- I группа – население более 10 тыс.чел.;
- II группа – население от 5 до 10 тыс. чел.;
- III группа – население от 2 до 5 тыс. чел.;
- IV группа – население от 1 до 2 тыс. чел.;
- V группа – население от 600 до 1000 чел.;
- VI группа – население от 100 до 600 чел.;
- VII – население менее 100 чел.

Изменение распределения населенных пунктов по группам приведено далее (Таблица 3).

**Таблица 3 - Распределение существующей и прогнозируемой численности населения по группам**

| Номер группы | Количество населенных пунктов |         | Доля населения, % |         |
|--------------|-------------------------------|---------|-------------------|---------|
|              | 2015 г.                       | 2031 г. | 2015 г.           | 2031 г. |
| I            | 1                             | 1       | 34,6              | 34,8    |
| II           | 3                             | 3       | 19,7              | 19,8    |
| III          | 7                             | 7       | 22,4              | 22,3    |
| IV           | 9                             | 9       | 12,6              | 12,5    |
| V            | 4                             | 4       | 3,1               | 3,1     |
| VI           | 24                            | 24      | 6,8               | 6,7     |
| VII          | 15                            | 13      | 0,8               | 0,8     |
| Всего        | 63                            | 61      | 100               | 100     |

Приведенные данные показывают, что населенные пункты с числом жителей менее 600 человек (6 и 7 группы) составляют менее 8% от общей численности населения района, хотя их количество - более половины от общего количества населенных пунктов района. В основном население сосредоточено в крупных населенных пунктах с численностью населения от 2000 человек (1, 2 и 3 группы): более 75 % от общей численности района в 16 населенных пунктах. Дополнительно стоит отметить административный центр района, в котором проживают около 35% жителей района (доля сохраняется на расчетный срок).

Роль – отражает функциональную значимость населенного пункта по отношению к проживающему населению, а так же к близлежащим населенным пунктам:

- административный центр – населенный пункт, совмещающий в себе управленческие, социальные и производственные функции, имеющий значимую роль для всего района;
- специализированный местный центр – населенные пункты сходные с административным центром во многих чертах, но без его административных и организационных функций, данные населенные пункты имеют выгодное экономико-географическое положение, развитую социальную и производственную инфраструктуру;
- центр комплексного социального обслуживания – населенный пункт, имеющий в основе своей функциональности выполнение разнообразных социальных функций;
- населенный пункт с ограниченной социальной функциональностью – небольшой населенный пункт, где оказываются услуги лишь в части необходимых социальных функций;
- перспективный центр развития производств – особый тип населенного пункта, выполняющий роль центра социального обслуживания, либо населенного пункта с

ограниченной социальной функциональностью, имеющий перспективу смены роли на специализированный местный центр вследствие развития производства.

Согласно данной типологической линии, в районе размещены: 1- административный центр, 3 – специализированных местных центра, 5 – центров комплексного социального обслуживания, 7 – перспективных центров развития производств: все эти населенные пункты являются центрами муниципальных образований, за исключением с. Майкопское (центр комплексного социального обслуживания). Остальные соответствуют роли населенного пункта с ограниченной социальной функциональностью.

Статус – отражает потенциал развития населенного пункта на срок реализации проекта:

– населенный пункт с незначительным потенциалом роста - населенные пункты с предполагаемым ростом численности до 50 человек за 15 лет;

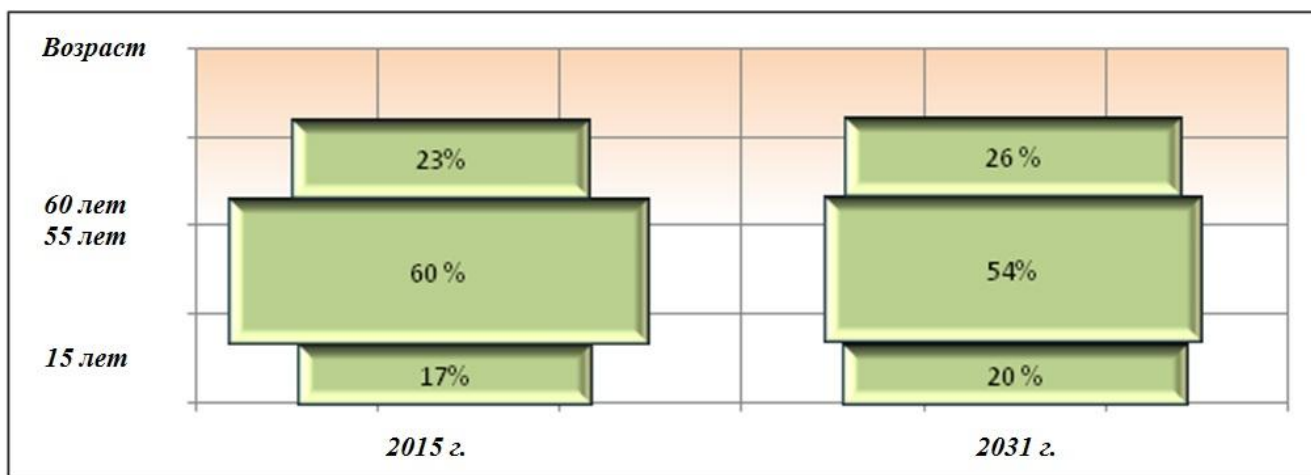
– населенный пункт с умеренной стабилизацией - населенные пункты со стабилизирующейся численностью или предполагаемым снижением численности до 50 человек за 15 лет;

– населенный пункт без потенциала роста - населенные пункты с существующей либо проектируемой численностью равной 0 человек.

Согласно приведенной типологии по статусу, незначительный потенциал роста имеют 3 населенных пункта: г. Гулькевичи, п.г.т. Гирей, п.г.т. Красносельский; 55 населенных пунктов имеют умеренную стабилизацию численности населения, 5 – определены как населенные пункты без потенциала роста.

Совместив показатели группы, роли и статуса населенного пункта, получим типологическую систему достаточную для разносторонней характеристики населенного пункта с целью выявления его градостроительного потенциала и направления развития.

Для дополнительной характеристики изменения численности рассмотрим изменение возрастной структуры населения района (Рисунок 5).



**Рисунок 5 – Возрастная структура численности населения Гулькевичского района**

Форма пирамиды возрастной структуры на настоящее время имеет вид возрастной структуры убывающего населения. Вследствие заложенных проектом предпосылок к увеличению рождаемости и стабилизации значений миграционных потоков, возрастная структура численности улучшится, появится предпосылка к стабилизации населения, хотя тенденция к незначительному снижению численности останется.

Распределение доли населенных пунктов в структуре района на расчетный срок останется практически неизменным (отклонение порядка 0,5%).

Стоит дополнительно подчеркнуть, что любые статистические прогнозы, в особенности прогнозы численности населения имеют допустимую статистическую ошибку. В производимых расчетах принималась погрешность равная 5% (что соответствует критериям значимости

Фишера, Камера Уэлча, Вилкоксона-Манна-Уитни применяемым при статистических и эконометрических расчетах).

## **2.2 Экономический потенциал и производственная сфера**

Экономическую ситуацию, сложившуюся в муниципальном образовании в 2013-2015 годах, можно охарактеризовать стабилизацией финансово-экономического состояния предприятий реального сектора экономики с наращиванием объемов производства и ростом показателей уровня жизни населения. Проводимая социально-экономическая политика органов власти всех уровней позволила в отчетном периоде восстановить экономику муниципального образования и достигнуть определенного роста.

В отчетном периоде Гулькевичский район входил в группу районов с многоотраслевой экономикой, базовыми отраслями которой являются промышленное производство (30%) и сельское хозяйство (33%).

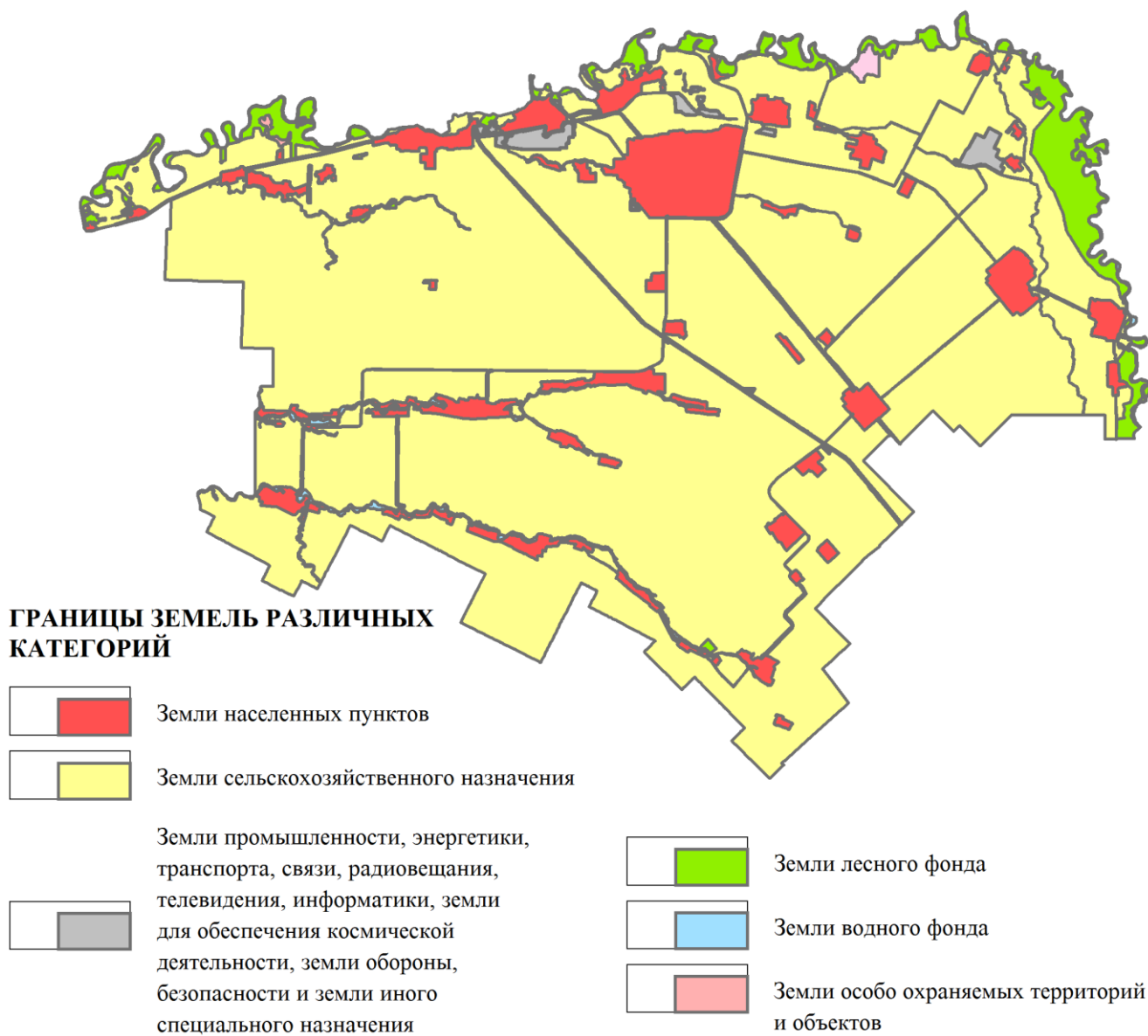
### **2.2.1 Промышленное производство**

Оценка промышленной сферы района производилась на основе:

- программы социально-экономического развития муниципального образования Гулькевичский район на 2013 – 2017 годы;
- программы «Экономическое развитие и инновационная экономика в муниципальном образовании Гулькевичский район» на 2015 - 2017 годы;
- плана мероприятий («дорожной карты») по реализации Стратегии социально-экономического развития муниципального образования Гулькевичский район до 2020 года»;
- социально-политического паспорта муниципального образования Гулькевичский район;
- индикативных паспортов поселений;
- данных о деятельности наиболее крупных предприятий района;
- и других данных о состоянии промышленной сферы района.

Гулькевичский район является одним из наиболее развитых в промышленном отношении районов Краснодарского края. Функциональное использование территории района представлено далее заменить (Рисунок 6).





**Рисунок 6 – Схема существующих границ земель различных категорий территории района**

Из данных рисунка видно, что основой развития района в настоящий момент являются отрасли агро-промышленного комплекса (84% территории района - земли сельскохозяйственного использования), так же в районе достаточно активно развивается промышленность строительных материалов (общая площадь карьеров добычи сырья – более 100 га). Основные центры переработки продукции размещены в административном центре района, а так же в двух поселках городского типа Гирей и Красносельский.

Объем отгруженных товаров, работ и услуг, выполненный собственными силами всеми хозяйствующими субъектами муниципального образования в 2014 году превысил уровень 2012 года на 23,8 % и составил 26,5 млрд. рублей.

В силу имеющихся месторождений нерудных полезных ископаемых, географического положения и развитой транспортной инфраструктуры промышленность района ориентирована на выпуск строительных материалов, что обусловило размещение крупнейших в крае предприятий по добыче и переработке нерудных полезных ископаемых, по производству прочих неметаллических минеральных продуктов (стеновые строительные материалы, в том числе кирпич, сборный железобетон), изделий из железобетона и металлоконструкций любой сложности. Промышленный сектор муниципального образования Гулькевичский район представлен 14-ю предприятиями из категории крупных и средних и 57 малыми предприятиями.

В структуре промышленного производства в 2014 году основную долю (89%) занимают обрабатывающие производства; 7% - производство и распределение электроэнергии, газа, тепла и воды; 4% - добыча инертных материалов (полезных ископаемых), в 2012 году произошло незначительное изменение структуры промышленного производства, лидирующая позиция осталась так же за обрабатывающим производством (92%).

В последние три года наблюдалась положительная динамика развития отрасли, что обусловило повышение отгрузки предприятий промышленности с 5,4 млрд. рублей до 8,3 млрд. рублей или на 56%.

Данное увеличение достигнуто благодаря реализации инвестиционных проектов предприятий обрабатывающих производств:

– ОАО АПСК «Г» - строительство цеха по производству тротуарной плитки мощностью 33 млн.шт. усл. кирпича в год; строительство цеха металлопластиковых окон и дверей;

– ОАО «Блок» - построена линия по производству железобетонных плит;

– ООО «Волгостройресурс» (для производственной деятельности ООО СККПП) - построен дробильно-сортировочный узел;

– Кавказским заводом ЖБШ, филиалом ОАО «БетЭлТранс» проведена реконструкция производственной линии по производству железобетонных шпал, модернизация производства и машинного парка;

– ОАО «Силикат» - строительство нового цеха по производству силикатного кирпича и силикатного блока по немецкой технологии;

– ООО «Крахмальный завод Гулькевичский» модернизация производственного оборудования и инженерной инфраструктуры.

Оптимальный для промышленной переработки гранулометрический состав песчано-гравийной массы обусловил размещение в районе крупнейших в крае промышленных предприятий по добыче и переработке нерудных полезных ископаемых, 6 предприятий являются недропользователями и занимаются добычей полезных ископаемых. Объем отгруженных товаров за три года вырос на 30%, с 218 млн. рублей в 2010 году до 283 млн. рублей в 2012 году.

Положительная тенденция наблюдалась так же по производству и распределению электроэнергии, газа и воды. За рассматриваемый период объем предоставленных услуг предприятиями вырос на 40%.

В обеспечении устойчивого развития экономики Гулькевичского района важное место принадлежит сельскохозяйственной отрасли, обеспечивающей не только продовольственную безопасность, но и определяющей социальную атмосферу района, а также уровень жизни более 51% населения, занятого в аграрно-промышленном комплексе.

### **2.2.2 Агропромышленный комплекс**

Обобщенная структура АПК представлена далее (Рисунок 7).



**Рисунок 7 – Обобщенная структура агропромышленного комплекса Гулькевичского района**

Отрасль, обслуживающая сельское хозяйство в районе развита довольно слабо, кормовую базу сельскохозяйственные предприятия в основном подготавливают сами. Мощности существующего завода по производству комбикормов недостаточно на покрытие потребности развивающейся отрасли животноводства. В районе отсутствуют предприятия по производству техники для нужд сельского хозяйства, однако существует инвестиционный проект по строительству в г. Гулькевичи завода по производству тракторов. Развита достаточно мощная научная база, так в районе действуют Северо-Кавказский филиал научно-исследовательского института сахарной свеклы и сахара и Кубанская опытная станция Всероссийского института растениеводства имени Н.И. Вавилова, а также филиал ГУ ГНЦ РФ ВИР «Кубанский генетический банк семян», основной задачей которого является сохранение мирового генофонда растений. Деятельность данных учреждений обеспечивает развитие отрасли сельского хозяйства, а так же сохранение полученных достижений.

Гулькевичский район – крупнейший сельскохозяйственный район Краснодарского края, 103,7 тыс. гектар сельскохозяйственных угодий находится в пользовании сельскохозяйственных товаропроизводителей.

Агропромышленный комплекс района включает 16 крупных и средних сельскохозяйственных предприятий, 215 - крестьянских (фермерских) хозяйств, 11 - малых предприятий, 109 индивидуальных предпринимателей и 15562 личных подсобных хозяйств, а также два крупных предприятия по переработке сельскохозяйственной продукции, о которых уже упоминалось выше: это - ООО «Гулькевичский сахарный завод» и ООО «Крахмальный завод Гулькевичский».

Сельскохозяйственные предприятия района специализируется на производстве зерновых, подсолнечника, сои, сахарной свеклы, кормовых культур, плодов и овощей, имея при этом развитое животноводство. В садах сельхозорганизаций выращиваются яблоки, слива, черешня.

Занимая 99,6 тысяч гектар пашни агропромышленный комплекс муниципального образования в 2014 году произвел продукции на сумму 8,2 млрд. рублей, что выше уровня 2012 года на 14% в действующих ценах в результате повышения урожайности вследствие внедрения новых сортов и гибридов сельскохозяйственных культур и соблюдения технологии производства.

Доля произведенной продукции растениеводства к общему производству сельскохозяйственной продукции составляет 63%. Основными производителями сельскохозяйственной продукции являются крупные хозяйства района, на долю которых приходится 70,4% общего объема валовой продукции сельского хозяйства.

На долю малых форм хозяйствования (ЛПХ и КФХ) приходится: 15% общего объема производства зерна, 19% масличных культур, 69% овощей, 59% картофеля, 39% мяса скота и птицы, 13% молока.

Овощи и картофель в основном выращиваются на поливных землях, которые в районе занимают 3100 га, 25,8% из них используются малыми формами хозяйствования (КФХ). Кроме овощных культур и картофеля выращивается на поливе ряд зерновых и технических культур: сахарная свекла, соя, кукуруза. Стабильно на орошаемых землях хозяйства получают урожай сахарной свеклы по 800-900 ц/га, зерновой кукурузы по 90ц/га, сои - 26ц/га.

Наряду с отраслью растениеводства в сельскохозяйственном комплексе района развита отрасль животноводства.

Производством продукции животноводства кроме личных подсобных и крестьянских (фермерских) хозяйств, занимаются одиннадцать сельскохозяйственных предприятий различных форм собственности.

Все хозяйства занимаются производством молока, живой массы КРС, из них предприятие ГУП КК ПХ «Юбилейное» разведением сельскохозяйственной птицы (благоварской цветной и пекинской пород). Кроме того, в районе осталось одно предприятие, которое имеет четвертый компартмент и занимается разведением свинополовья и производством мяса свиней - ЗАО «Племзавод Гулькевичский». На сегодняшний день предприятие содержит 9,4 тыс. голов свиней трех пород: французской селекции Ландрас, Дюрок и крупная белая мясная.

В последнее время малые формы хозяйствования осваивают альтернативные свиноводству виды производства, в частности птицеводство, кролиководство, разведение нутрий и пчеловодство.

Также в районе развито производство товарной рыбы (толстолобик, карп). На площади 1815,8 га занимаются производством рыбы два крупных предприятия и 58 предприятий малых форм собственности. Объем производства товарной рыбы ежегодно составляет более 100 тонн.

Строительная отрасль муниципального образования представлена 48-ю строительными организациями, из которых к категории крупных и средних относятся 3 (ОАО АПСК «Г», ЗАО «ДСУ-7», ОАО «Гулькевичирайгаз»).

Объем строительных работ, выполненных собственными силами, по крупным и средним предприятиям за период с 2012 - 2014 годы снизился на 16% и в 2012 году составил 2373 млн. рублей с темпом роста к уровню 2013 года 96,6%, при сложившемся среднекраевом показателе за этот же период 97,2%. Снижение показателя объясняется снижением объемов строительных работ ОАО «Агростроительный комбинат «Гулькевичский» (ОАО АПСК «Г»), доля которого традиционно являлась наибольшей в общем объеме строительных работ, в 2011 году - вследствие введения ограничения на проезд большегрузных автомобилей в сторону Сочи в связи с аварийным состоянием дороги, в 2012 году - в связи со снижением объема работ по исполнению заказов на территории Краснодарского края и исполнению государственного контракта Министерства обороны РФ в г. Ростов-на-Дону, стоимость работ по которому не учитываются органом федеральной службы государственной статистики по Краснодарскому краю.

В сфере жилищного строительства осуществляют деятельность два предприятия, одно из которых относится к категории крупных – ОАО «Агростроительный комбинат «Гулькевичский» (ОАО АПСК «Г»), одно – малое, ООО «Стройсервис».

Транспортная отрасль муниципального образования представлена 403-мя хозяйствующими субъектами, увеличение хозяйствующих субъектов транспорта произошло за счет субъектов малого бизнеса.

Из категории крупных и средних в данной отрасли осуществляют хозяйственную деятельность 2 предприятия: в сфере промышленного железнодорожного транспорта - филиал ОАО «Мир Северо-Кавказского промышленного железнодорожного транспорта»; в сфере хранения и складирования зерна - ОАО «Гулькевичский комбинат хлебопродуктов».

В 2014 году в сравнении с 2012 годом объем транспортных услуг снизился на 43 % и составил 59,3 млн. рублей с темпом роста к уровню 2011 года 49,9%, при сложившемся среднекраевом показателе за этот же период 111,6 %, что объясняется:

– снижением на 37,4% объемов услуг по хранению зерна ОАО «Гулькевичский комбинат хлебопродуктов», так как вследствие благоприятной ценовой политики основная часть сельхоз товаропроизводителей осуществляла отгрузку зерновых практически «с поля», не закладывая зерно на хранение, исходя из конъюнктуры рынка. В 2013 году планировалось принять на хранение 110 тыс. тонн, фактически принято 38,5 тыс. тонн, из них 37 тыс. тонн до конца года отгружено на реализацию, в то время, как на начало 2012 года на элеваторе предприятия оставались значительные запасы зерна в связи с запретом на его вывоз на экспорт;

– снижением на 10% объема услуг грузового железнодорожного транспорта филиала ОАО «Мир Северо-Кавказского промышленного железнодорожного транспорта» в связи со снижением поставок основных потребителей: Гирейского ЗАО «Железобетон», ОАО «Силикат», ОАО «Северо-Кавказский завод стальных конструкций», которыми в целях оптимизации затрат доставка грузов осуществлялась автомобильным грузовым транспортом.

На территории муниципального образования услуги связи оказывают отделения филиалов 3-х крупных организаций (ФГУП «Почта России», ОАО «ЮТК», ОАО «Ростелеком») и 2 хозяйствующих субъекта малого предпринимательства в области сотовой связи, которая доступна жителям района через операторов «МТС», «Мегафон», «Билайн», «Теле 2».

За последние три года объемы услуг связи, сформированные на территории муниципального образования Гулькевичский район увеличились на 49 % и в 2015 году составили 136,7 млн. рублей с темпом роста к уровню 2013 года 117,2%, при сложившемся среднекраевом показателе за этот же период 109,7 %. Основная причина – увеличение количества абонентов сотовой связи, а также пользователей скоростного Интернета и цифрового телевидения Disel TV.

Значительного роста показателей удалось достичь благодаря строительству 25 вышек и башен связи: «МТС» - 10, «Мегафон» - 3, «Билайн» - 2, «Теле 2» - 10.

Потребительский рынок муниципального образования Гулькевичский район представлен:

- оптовой торговлей – 21 объект;
- розничной торговлей - 710 объектов (209 магазинов продовольственных, 160 – смешанных, 341 – непродовольственных товаров);
- общественным питанием – 54 объекта на 3152 посадочных мест;
- универсальными рынками - 2;
- бытовым обслуживанием населения – 240 объектов.

Обеспеченность населения торговыми площадями составила 442 кв. м на 1000 жителей при нормативе 320 кв.м.

Обеспеченность населения посадочными местами в предприятиях общественного питания составляет 31,3 мест на 1000 жителей при среднекраевом 40 мест.

Доля потребительской сферы в валовом обороте – 15%.

16% населения занятого в экономике трудится в потребительской сфере.

Оборот торговли по полному кругу предприятий за период с 2012 – 2014 годы увеличился на 16% и в 2015 году составил 5446,2 млн. рублей с темпом роста к уровню 2012 года 108,4%. Оборот розничной торговли по крупным и средним предприятиям за период с 2012 - 2014 годы увеличился на 14,7% и в 2014 году составил 1798 млн. рублей с темпом роста к уровню 2012 года 117%.

Рост данного показателя обеспечен благодаря открытию новых торговых объектов, внедрению новых форм обслуживания покупателей, применению гибкой системы скидок и реализации товаров в кредит.

Сфера общественного питания муниципального образования Гулькевичский район также претерпевает в последние годы значительные качественные изменения: расширяется ассортимент блюд и перечень услуг, оказываемых хозяйствующими субъектами, появляются

новые специализированные объекты общественного питания (пиццерия, бистро и др.), совершенствуются формы и качество обслуживания клиентов.

Оборот общественного питания по полному кругу предприятий за период с 2012 – 2014 годы увеличился на 30% и в 2014 году составил 245,9 млн. рублей с темпом роста к уровню 2013 года 103,1%. Оборот общественного питания по крупным и средним предприятиям за период с 2012-2014 годы увеличился на 26,8% и в 2014 году составил 11,8 млн. рублей с темпом роста к уровню 2013 года 102,7%.

Бытовое обслуживание населения – наиболее проблемная отрасль потребительской сферы муниципального образования Гулькевичский район: основная масса объектов бытового обслуживания сосредоточена на территории административного центра, в отдельных сельских поселениях объекты бытового обслуживания полностью отсутствуют, в результате чего сельское население не имеет возможности получения полного перечня социально значимых бытовых услуг.

Объем платных услуг по полному кругу предприятий за период с 2012 – 2014 годы увеличился на 43,5% и в 2014 году составил 1375,5 млн. рублей с темпом роста к уровню 2013 года 143,5%. Объем платных услуг по крупным и средним предприятиям за период с 2012-2014 годы увеличился на 31,5% и в 2012 году составил 847,5 млн. рублей с темпом роста к уровню 2013 года 131,5%.

В целях создания условий для развития субъектов малого и среднего бизнеса администрацией муниципального образования проводится планомерная работа по расширению сферы деятельности малого бизнеса, созданию положительного имиджа предпринимательства.

По состоянию на 1 января 2015 года в Гулькевичском районе осуществляли деятельность 3 594 субъекта малого и среднего предпринимательства (в т. ч. 404 юридических лица и 3 190 индивидуальных предпринимателей), обеспечивших рабочими местами 7 179 жителей муниципального образования – 17,5 % населения занятого в экономике.

Также стоит отметить, что субъекты малого и среднего предпринимательства в 2014 году обеспечили 32 % всего районного оборота, а также пятую часть всех налоговых поступлений консолидированного бюджета муниципального образования Гулькевичский район.

Инвестиционное развитие района - одно из приоритетных направлений деятельности служб и отделов администрации муниципального образования.

За период с 2012 – 2014 года показатель объема инвестиций за счет всех источников финансирования имеет неустойчивую динамику, представленную далее (Таблица 4).

**Таблица 4 – Показатели объема инвестиций за счет всех источников финансирования**

| № п/п | Наименование показателя  | 2012 год      | 2013 год     | 2014 год     | 2014 год к 2013 году, % | 2014 год к 2012 году, % |
|-------|--|---------------|--------------|--------------|-------------------------|-------------------------|
| 1.    | Инвестиции в капвложения за счет всех источников финансирования, млн. руб., в том числе: | 1503,0        | 3113,1       | 2240,9       | 72,0                    | 149,1                   |
| № п/п | Наименование показателя  | 2010 год      | 2011 год     | 2012 год     | 2012 год к 2011 году, % | 2012 год к 2010 году, % |
| 1.1.  | <i>по крупным и средним организациям</i>   | <i>1117,5</i> | <i>2518</i>  | <i>1405</i>  | <i>55,8</i>             | <i>125,8</i>            |
| 1.2.  | <i>по малым предприятиям</i>   | <i>121,6</i>  | <i>139,3</i> | <i>456,1</i> | <i>327,5</i>            | <i>375,1</i>            |
| 1.3.  | <i>по краевым организациям</i>   | <i>263,9</i>  | <i>655,8</i> | <i>379,8</i> | <i>58</i>               | <i>144</i>              |

В 2014 году в сравнении с 2012 годом объем инвестиций в основной капитал за счет всех источников финансирования увеличен на 49,1%.

В 2014 году в сравнении с 2013 годом наблюдалось снижение объема инвестиций на 28 %, в том числе по крупным и средним организациям темп роста инвестиций в основной капитал составил 55,8% (при сложившемся средне краевом показателе 104,6%), что обусловлено снижением вложений в отрасль сельское хозяйство, занимающей наибольшую долю в

структуре инвестиций (45,4 %), что объясняется завершением реализации ряда проектов, а также приостановкой ООО «Венцы-Заря» реконструкции МТФ в предприятие законченного цикла на 100 тыс. голов в год в связи с закрытием кредитной линии ОАО «Россельхозбанк».

Гулькевичский район расположен в северо-восточной части Краснодарского края и проигрывает по своему местоположению районам, расположенным на побережьях Черного и Азовского морей, а также районам с богатым горно-лесным ландшафтом.

Курортно-туристический комплекс в районе на сегодня не развит и представлен только 6-ю гостиницами, 3 из которых на 205 мест размещены в г. Гулькевичи, а 3 на 140 мест находятся в сельской местности и являются ведомственными сельскохозяйственных предприятий, основные доходы, которых складываются от приема командировочных и немногочисленных гостей.

За период с 2012-2014 годы доходы коллективных средств размещения курортно-туристского комплекса увеличились на 87%, а количество размещенных лиц в коллективных средствах размещения - на 88% за счет открытия двух новых гостиниц: в спортивном комплексе «Звездный» на 34 места (заполняемость обеспечена участниками и гостями краевых и общероссийских соревнований) и гостиницы «Престиж» в Центре красоты и здоровья на 48 мест, а также увеличения заполняемости гостиницы «Венец» ООО «Отель Южный» вследствие повышения комфортности номеров за счет проведенного капитального ремонта и расширения перечня услуг.

**Таблица 5 – Перечень основных сельхозпроизводителей на территории Гулькевичского района**

| Наименование предприятия    | Место расположения (населенный пункт, адрес) | Наименование выпускаемой продукции | Объем производимой продукции в тоннах, по годам |       |        |        |      | Объем производимой продукции млн. рублей, по годам |      |      |      |      | Численность работающих, чел., по годам |      |      |      |      | Численность поголовья с/х животных, по годам |      |      |      |      |  |
|-----------------------------|--|------------------------------------|---|-------|--------|--------|------|--|------|------|------|------|--|------|------|------|------|--|------|------|------|------|--|
|                             |  |                                    | 2011  | 2012  | 2013   | 2014   | 2015 | 2011   | 2012 | 2013 | 2014 | 2015 | 2011                                   | 2012 | 2013 | 2014 | 2015 | 2011   | 2012 | 2013 | 2014 | 2015 |  |
| ОАО "СК имени М.И.Калинина" | с. Новоукраинское, ул. Красная, 127          | зерновые                           | 14126   | 12121 | 14995  | 20431  |      | 80   | 91   | 109  | 141  |      | 222                                    | 207  | 192  | 113  |      | КРС всего/ в том числе коров                 |      |      |      |      |  |
|                             |  | подсолнечник                       | 1054  | 344   | 795    | 920    |      | 0  | 5    | 10   | 18   |      |  |      |      |      |      | 1826   | 1183 | 1167 | 0    | 0    |  |
|                             |  | сахарная свекла                    | 32194   | 33769 | 20315  | 27356  |      | 42   | 41   | 37   | 58   |      |  |      |      |      |      | 500  | 500  | 500  | 0    | 0    |  |
|                             |  | молоко                             | 3169  | 2842  | 2900   | 398    |      | 48   | 43   | 53   | 9    |      |  |      |      |      |      |  |      |      |      |      |  |
|                             |  | скот в ж.в./реализация             | 265   | 325   | 191    | 225    |      | 17   | 24   | 11   | 27   |      |  |      |      |      |      |  |      |      |      |      |  |
| ООО ПЗ "Наша Родина"        | с. Соколовское, ул. Ленина, 85               | зерновые                           | 33437   | 26972 | 25975  | 31147  |      | 202  | 187  | 206  | 253  |      | 784                                    | 670  | 567  | 501  |      | КРС всего/ в том числе коров                 |      |      |      |      |  |
|                             |  | подсолнечник                       | 297   | 277   | 153    | 109    |      | 3  | 4    | 2    | 0    |      |  |      |      |      |      | 4648   | 4410 | 4049 | 2888 | 3080 |  |
|                             |  | сахарная свекла                    | 103258  | 94924 | 104190 | 114951 |      | 191  | 119  | 183  | 186  |      |  |      |      |      |      | 1650   | 1650 | 1650 | 1650 | 1650 |  |
|                             |  | молоко                             | 9035  | 8917  | 8080   | 7195   |      | 151  | 137  | 140  | 166  |      |  |      |      |      |      | свиней                                       |      |      |      |      |  |
|                             |  | скот в ж.в./реализация             | 2376  | 1900  | 831    | 428    |      | 163  | 133  | 55   | 35   |      |  |      |      |      |      | 10412  | 0    | 0    | 0    | 0    |  |
| ОАО "Колхоз Прогресс"       | с. Пушкинское, ул. Советская, 220            | зерновые                           | 23981   | 12428 | 15913  | 14274  |      | 124  | 89   | 89   | 72   |      | 188                                    | 152  | 135  | 103  |      | КРС всего/ в том числе коров                 |      |      |      |      |  |
|                             |  | подсолнечник                       | 1544  | 3283  | 1595   | 1140   |      | 21   | 60   | 23   | 13   |      |  |      |      |      |      | 2038   | 1849 | 1576 | 1483 | 1635 |  |
|                             |  | сахарная свекла                    | 32304   | 26355 | 8939   | 0      | 0    | 53   | 39   | 16   | 0    |      |  |      |      |      |      | 1000   | 700  | 700  | 700  | 881  |  |
|                             |  | молоко                             | 7142  | 5692  | 5035   | 4512   |      | 112  | 85   | 91   | 104  |      |  |      |      |      |      |  |      |      |      |      |  |
|                             |  | скот в ж.в./реализация             | 633   | 325   | 344    | 164    |      | 44   | 23   | 22   | 11   |      |  |      |      |      |      |  |      |      |      |      |  |
| ООО АФ "Отрадокубанский"    | с. Отрадо-Кубанское, ул. Ленина, д.48        | зерновые                           | 15777   | 12157 | 12619  | 17944  |      | 76   | 89   | 83   | 114  |      | 229                                    | 227  | 196  | 118  |      | КРС всего/ в том числе коров                 |      |      |      |      |  |
|                             |  | подсолнечник                       | 560   | 469   | 644    | 688    |      | 7  | 9    | 17   | 20   |      |  |      |      |      |      | 577  | 1191 | 0    | 0    | 0    |  |
|                             |  | сахарная свекла                    | 14606   | 7524  | 7784   | 19726  |      | 16   | 10   | 14   | 36   |      |  |      |      |      |      | 200  | 550  | 0    | 0    | 0    |  |
|                             |  | молоко                             | 1128  | 1771  | 1621   | 0      | 0    | 19   | 25   | 27   | 0    |      |  |      |      |      |      |  |      |      |      |      |  |
|                             |  | скот в ж.в./реализация             | 74  | 146   | 373    | 0      | 0    | 5  | 10   | 26   | 0    |      |  |      |      |      |      |  |      |      |      |      |  |
| ООО "Нива Кубани"           | с. Отрадо-Ольгинское, ул. Ленина, 55а        | зерновые                           | 10395   | 8032  | 21087  | 0      | 0    | 58   | 57   | 178  | 0    |      | 131                                    | 93   | 89   |      |      | КРС всего/ в том числе коров                 |      |      |      |      |  |
|                             |  | подсолнечник                       | 762   | 513   | 642    | 0      | 0    | 21   | 8    | 7    | 0    |      |  |      |      |      |      | 856  | 1308 | 1257 | 0    | 0    |  |
|                             |  | сахарная свекла                    | 27670   | 36681 | 4434   | 0      | 0    | 42   | 42   | 8    | 0    |      |  |      |      |      |      | 315  | 500  | 500  | 0    | 0    |  |
|                             |  | молоко                             | 2033  | 2794  | 2294   | 0      | 0    | 31   | 41   | 24   | 0    |      |  |      |      |      |      |  |      |      |      |      |  |
|                             |  | скот в ж.в./реализация             | 220   | 205   | 270    | 0      | 0    | 13   | 15   | 12   | 0    |      |  |      |      |      |      |  |      |      |      |      |  |
| ООО АФ "Тысячный"           | х. Тысячный, ул.30 летия Победы, 32          | зерновые                           | 20582   | 12814 | 15117  | 20250  |      | 119  | 90   | 95   | 127  |      | 249                                    | 232  | 210  | 199  |      | КРС всего/ в том числе коров                 |      |      |      |      |  |
|                             |  | подсолнечник                       | 557   | 2320  | 1957   | 602    |      | 13   | 55   | 53   | 15   |      |  |      |      |      |      | 1170   | 1229 | 1810 | 1278 | 1143 |  |
|                             |  | сахарная свекла                    | 39769   | 12680 | 4760   | 15856  |      | 51   | 16   | 9    | 32   |      |  |      |      |      |      | 536  | 536  | 536  | 536  | 536  |  |
|                             |  | молоко                             | 3139  | 3211  | 2799   | 3318   |      | 53   | 46   | 51   | 76   |      |  |      |      |      |      |  |      |      |      |      |  |
|                             |  | скот в ж.в./реализация             | 200   | 119   | 163    | 233    |      | 13   | 8    | 10   | 16   |      |  |      |      |      |      |  |      |      |      |      |  |
| ООО "Маяк революции"        | п. Чаплыгин, ул.Советская, 19                | зерновые                           | 9345  | 6809  | 9052   | 9054   |      | 50   | 49   | 54   | 68   |      | 157                                    | 149  | 139  | 139  |      | КРС всего/ в том числе коров                 |      |      |      |      |  |
|                             |  | подсолнечник                       | 442   | 679   | 1161   | 833    |      | 8  | 11   | 22   | 11   |      |  |      |      |      |      | 730  | 698  | 580  | 618  | 602  |  |
|                             |  | сахарная свекла                    | 25992   | 30859 | 23599  | 19749  |      | 43   | 36   | 44   | 30   |      |  |      |      |      |      | 250  | 250  | 250  | 250  | 250  |  |
|                             |  | молоко                             | 1164  | 1172  | 1003   | 1022   |      | 17   | 16   | 15   | 21   |      |  |      |      |      |      |  |      |      |      |      |  |
|                             |  | скот в ж.в./реализация             | 55  | 88    | 88     | 52     |      | 4  | 6    | 6    | 4    |      |  |      |      |      |      |  |      |      |      |      |  |



| Наименование предприятия      | Место расположения (населенный пункт, адрес) | Наименование выпускаемой продукции | Объем производимой продукции в тоннах, по годам |       |       |       |      | Объем производимой продукции млн. рублей, по годам |      |      |      |      | Численность работающих, чел., по годам |      |      |      |      | Численность поголовья с/х животных, по годам |        |      |       |       |       |
|-------------------------------|--|------------------------------------|---|-------|-------|-------|------|--|------|------|------|------|--|------|------|------|------|--|--------|------|-------|-------|-------|
|                               |  |                                    | 2011  | 2012  | 2013  | 2014  | 2015 | 2011   | 2012 | 2013 | 2014 | 2015 | 2011                                   | 2012 | 2013 | 2014 | 2015 | 2011   | 2012   | 2013 | 2014  | 2015  |       |
|                               |  | ж.в./реализация                    |   |       |       |       |      |  |      |      |      |      |  |      |      |      |      |  |        |      |       |       |       |
| ООО АФ "Победа"               | с. Николенское, ул. Октябрьская, 86          | зерновые                           | 28022   | 19051 | 30287 | 25589 |      | 160  | 142  | 197  | 169  |      | 265                                    | 201  | 172  | 162  |      | КРС всего/ в том числе коров                 |        |      |       |       |       |
|                               |  | подсолнечник                       | 1398  | 1217  | 1462  | 1000  |      | 32   | 27   | 39   | 32   |      |  |      |      |      |      | 955  | 0      | 0    | 0     | 0     |       |
|                               |  | сахарная свекла                    | 50525   | 24603 | 13797 | 29213 |      | 64   | 29   | 25   | 44   |      |  |      |      |      |      | 387  | 0      | 0    | 0     | 0     |       |
|                               |  | молоко                             | 1642  | 619   | 0     | 0     | 0    | 26   | 9    | 0    | 0    |      |  |      |      |      |      |  |        |      |       |       |       |
|                               |  | скот в ж.в./реализация             | 188   | 120   | 0     | 0     | 0    | 15   | 10   | 0    | 0    |      |  |      |      |      |      |  |        |      |       |       |       |
| ООО "Союз-Агро"               | с. Отрадо-Ольгинское, ул. Ленина, 55а        | зерновые                           | 0   | 794   | 4635  | 19258 |      | 0  | 9    | 38   | 199  |      |  |      |      | 15   |      |  |        |      |       |       |       |
|                               |  | подсолнечник                       | 0   | 472   | 71    | 2234  |      | 0  | 24   | 5    | 89   |      |  |      |      |      |      |  |        |      |       |       |       |
|                               |  | сахарная свекла                    | 0   | 11925 | 6337  | 26883 |      | 0  | 17   | 20   | 57   |      |  |      |      |      |      |  |        |      |       |       |       |
| ФГУП ПЗ "Кубань"              | п. Кубань, ул. Почтовая, д.1                 | зерновые                           | 38575   | 24531 | 30949 | 37794 |      | 214  | 199  | 173  | 254  |      | 832                                    | 827  | 702  | 551  |      | КРС всего/ в том числе коров                 |        |      |       |       |       |
|                               |  | подсолнечник                       | 2230  | 1546  | 1888  | 3470  |      | 46   | 33   | 54   | 97   |      |  |      |      |      |      | 3877   | 3620   | 3194 | 2979  | 2561  |       |
|                               |  | сахарная свекла                    | 65673   | 44241 | 54680 | 19685 |      | 84   | 48   | 80   | 35   |      |  |      |      |      |      | 1690   | 1690   | 1490 | 1000  | 1000  |       |
|                               |  | молоко                             | 7995  | 7550  | 5369  | 3986  |      | 120  | 102  | 84   | 86   |      |  |      |      |      |      |  | свиней |      |       |       |       |
|                               |  | скот в ж.в./реализация             | 851   | 726   | 372   | 255   |      | 53   | 50   | 21   | 14   |      |  |      |      |      |      |  | 3426   |      |       |       |       |
| ООО "Венцы - Заря"            | п. Венцы, ул. Советская, 11                  | зерновые                           | 31723   | 36394 | 29276 | 25766 |      | 158  | 244  | 154  | 136  |      | 377                                    | 352  | 239  | 184  |      | КРС всего/ в том числе коров                 |        |      |       |       |       |
|                               |  | подсолнечник                       | 688   | 1058  | 2132  | 1632  |      | 8  | 15   | 20   | 31   |      |  |      |      |      |      | 1655   | 1497   | 0    | 0     | 0     |       |
|                               |  | сахарная свекла                    | 71375   | 65212 | 63062 | 58748 |      | 80   | 68   | 87   | 106  |      |  |      |      |      |      | 1100   | 750    | 0    | 0     | 0     |       |
|                               |  | молоко                             | 3968  | 3318  | 1180  | 0     | 0    | 60   | 48   | 18   | 0    |      |  |      |      |      |      |  |        |      |       |       |       |
|                               |  | скот в ж.в./реализация             | 164   | 205   | 149   | 0     | 0    | 10   | 12   | 9    | 0    |      |  |      |      |      |      |  |        |      |       |       |       |
| ООО ПХ "Юбилейное"            | х.Духовской, ул.Юбилейная, 7                 | зерновые                           | 2831  | 2262  | 2446  | 2067  |      | 14   | 0    | 17   | 12   |      | 216                                    | 172  | 174  | 163  |      | птицы  |        |      |       |       |       |
|                               |  | птица в ж.в./реализация            | 374   | 125   | 750   | 963   |      | 0  | 0    | 0    | 0    |      |  |      |      |      |      |  | 56     | 131  | 51    | 76    | 98    |
| ЗАО "Племзавод Гулькевичский" | г.Гулькевичи, ул. Чехова, 17                 | зерновые                           | 29681   | 19188 | 25883 | 26791 |      | 170  | 151  | 169  | 172  |      | 501                                    | 500  | 459  | 455  |      | КРС всего/ в том числе коров                 |        |      |       |       |       |
|                               |  | подсолнечник                       | 826   | 1117  | 1135  | 1015  |      | 19   | 22   | 28   | 29   |      |  |      |      |      |      | 1593   | 1898   | 2116 | 2079  | 1906  |       |
|                               |  | сахарная свекла                    | 51372   | 39568 | 21242 | 52081 |      | 73   | 49   | 39   | 102  |      |  |      |      |      |      | 760  | 760    | 760  | 760   | 740   |       |
|                               |  | молоко                             | 4987  | 5727  | 4603  | 4500  |      | 76   | 79   | 82   | 99   |      |  |      |      |      |      |  | свиней |      |       |       |       |
|                               |  | скот в ж.в./реализация             | 1311  | 1429  | 1820  | 2436  |      | 110  | 107  | 122  | 199  |      |  |      |      |      |      |  | 5476   | 8676 | 10695 | 11321 | 12126 |
| ООО КСП "Дружба"              | г.Гулькевичи, ул.Нагорная, 11                | зерновые                           | 2712  | 1845  | 440   | 859   |      | 10   | 11   | 2    | 6    |      | 89                                     | 115  | 73   | 59   |      |  |        |      |       |       |       |
|                               |  | подсолнечник                       | 118   | 0     | 96    | 134   |      | 2  | 0    | 2    | 4    |      |  |      |      |      |      |  |        |      |       |       |       |
|                               |  | плоды                              | 1083  | 2363  | 3351  | 1734  |      | 21   | 32   | 33   | 33   |      |  |      |      |      |      |  |        |      |       |       |       |
| ФГУП "Гулькевичское"          | г.Гулькевичи, ул.Тимирязева, 2а              | зерновые                           | 5566  | 4272  | 4521  | 4550  |      | 25   | 30   | 29   | 32   |      | 74                                     | 65   | 54   | 53   |      |  |        |      |       |       |       |
|                               |  | подсолнечник                       | 376   | 352   | 1004  | 498   |      | 5  | 5    | 10   | 5    |      |  |      |      |      |      |  |        |      |       |       |       |
|                               |  | сахарная свекла                    | 8554  | 4380  | 1548  | 0     |      | 12   | 7    | 3    | 0    |      |  |      |      |      |      |  |        |      |       |       |       |
| ООО АФ "Нива"                 |  | зерновые                           | 549   | 536   | 667   | 675   |      | 3  | 1    | 4    | 5    |      | 44                                     | 35   | 24   | 23   |      |  |        |      |       |       |       |
|                               |  | картофель                          | 2059  | 2302  | 1850  | 1672  |      | 26   | 22   | 20   | 22   |      |  |      |      |      |      |  |        |      |       |       |       |
| ООО "Акра плюс"               |  | зерновые                           | 706   | 521   | 1002  | 0     |      | 1  | 1    | 1    | 0    |      | 14                                     | 17   | 12   |      |      |  |        |      |       |       |       |
|                               |  | подсолнечник                       | 228   | 255   | 120   | 0     |      | 3  | 4    | 1    | 0    |      |  |      |      |      |      |  |        |      |       |       |       |
| ООО "Колос"                   | с. Отрадо Ольгинское, ул.                    | зерновые                           | 7484  | 8039  | 9900  | 9266  |      | 40   | 63   | 66   | 57   |      | 35                                     | 34   | 35   | 36   |      |  |        |      |       |       |       |

| Наименование предприятия | Место расположения<br>(населенный пункт,<br>адрес) | Наименование<br>выпускаемой<br>продукции | Объем производимой продукции в<br>тоннах, по годам |      |      |       |      | Объем производимой продукции<br>млн. рублей, по годам |      |      |      |      | Численность работающих, чел., по<br>годам |      |      |      |      | Численность поголовье с/х<br>животных, по годам |      |      |      |      |
|--------------------------|--|--|--|------|------|-------|------|---|------|------|------|------|---|------|------|------|------|---|------|------|------|------|
|                          |  |  | 2011   | 2012 | 2013 | 2014  | 2015 | 2011  | 2012 | 2013 | 2014 | 2015 | 2011                                      | 2012 | 2013 | 2014 | 2015 | 2011  | 2012 | 2013 | 2014 | 2015 |
|                          | Кирова 67  | сахарная свекла                          | 17693  | 8327 | 7222 | 10750 |      | 24  | 10   | 14   | 17   |      |   |      |      |      |      |   |      |      |      |      |
| ООО "Росток"             | с. Отрадо Ольгинское,<br>ул.Калинина, 43           | зерновые                                 | 0  | 803  | 4777 | 5126  |      | 0   | 6    | 26   | 33   |      |   | 44   | 33   | 32   |      |   |      |      |      |      |
|                          |  | подсолнечник                             | 0  | 472  | 669  | 496   |      | 0   | 8    | 14   | 17   |      |   |      |      |      |      |   |      |      |      |      |
|                          |  | сахарная свекла                          | 4365   | 2096 | 0    | 0     |      | 6   | 3    | 0    | 0    |      |   |      |      |      |      |   |      |      |      |      |
|                          |  | картофель                                | 0  | 1300 | 1000 | 544   |      | 0   | 16   | 12   | 5    |      |   |      |      |      |      |   |      |      |      |      |
| СПК "Элита"              |  | зерновые                                 | 1145   | 672  | 1903 | 2059  |      | 6   | 5    | 9    | 13   |      | 6   | 7    | 13   | 13   |      |   |      |      |      |      |
|                          |  | подсолнечник                             | 30   | 38   | 175  | 231   |      | 0,3   | 1    | 2    | 4    |      |   |      |      |      |      |   |      |      |      |      |

Положительные результаты, достигнутые в экономике за последние годы, не оказали существенного влияния на рост реальных доходов населения. Вместе с тем экономический потенциал Гулькевичского района, его конкурентные преимущества используются далеко не полностью. Резервы роста и проблемы, сохраняются в реальном секторе экономики.

Для преодоления сложившейся ситуации необходим ускоренный экономический рост, максимально эффективное использование имеющегося производственного потенциала.

Несмотря на увеличение объема производства сельскохозяйственной продукции за три последних года и некоторое улучшение финансового состояния сельскохозяйственных предприятий, общее положение сельскохозяйственных товаропроизводителей в Гулькевичском районе остается сложным.

Основные проблемы развития агропромышленного комплекса обусловлены высокими ставками налогообложения и кредитов, низкими темпами формирования рыночной инфраструктуры рынков сельхозпродукции, наличием излишнего числа коммерческих посредников на пути от производителя к конечному потребителю, низкой платёжеспособностью оптовых покупателей сельхозпродукции.

Сдерживающими факторами развития отрасли являются низкий уровень интенсификации, связанный с неразвитостью материально-технической базы. Значительный износ действующего парка сельскохозяйственной техники, высокие цены на новую технику, недостаточное развитие лизинга оборудования и техники в агропромышленном комплексе. Неразвитость сельскохозяйственного производства и переработки приводит к снижению эффективности аграрного сектора экономики, и как следствие, благосостояния сельского населения.

Несмотря на стабильный рост объёмов промышленного производства в последние годы уровень развития отрасли не соответствует его потенциалу и способностям. Основные проблемы в промышленном комплексе обусловлены дефицитом энергоресурсов, недостатком квалифицированных кадров, неполным использованием производственных мощностей вследствие изношенности технологического оборудования. Остаётся много нерешенных проблем со сбытом продукции промышленных предприятий. Расширение рынков сбыта является одной из главных задач промышленных предприятий муниципального образования Гулькевичский район.

Задачами ближайшей перспективы является максимально возможное увеличение производства продукции и повышение ее конкурентоспособности за счет модернизации действующих и строительства новых промышленных производств, что, несомненно, скажется на расширении рынков сбыта.

Сложившиеся в предыдущие годы темпы развития малого предпринимательства недостаточны для интенсивного роста новых рабочих мест, налогооблагаемой базы.

Сложившаяся схема размещения объектов потребительского рынка на территории района не полностью отвечает потребностям населения; особенно остро сказывается неравномерность их размещения в городской и сельской местности.

Развитие сферы платных услуг населению остаётся на низком уровне. Реформирование жилищно-коммунального хозяйства и конкурентная среда не достаточно развиты. Отрасль остаётся непривлекательной для инвесторов. Стоимость предоставляемых услуг достаточно высока и не соответствует качеству и надежности работы отрасли. Требуют безотлагательного решения вопросы обеспечения населения ряда населённых пунктов района качественной питьевой водой и строительства объектов водоотведения.

Серьезные проблемы имеются и в социальной сфере района. Повышение качества предоставления социальных услуг населению требует укрепления материально-технической базы социальной сферы, привлечение квалифицированных кадров.

Первостепенной экологической проблемой муниципального образования Гулькевичский район является загрязнение окружающей среды отходами производства и потребления. Как правило, на существующих свалках не выдерживаются санитарно-защитные зоны, степень заполнения которых составляет от 50% и выше 100%, то есть мощности свалок исчерпаны.

Итак, рассмотрев существующее развитие производственной сферы района, а также проблематику данной отрасли можно выделить следующие основные параметры развития (Рисунок 8).

**ПОЛОЖИТЕЛЬНЫЕ СТОРОНЫ  
РАЗВИТИЯ ПРОМЫШЛЕННОЙ  
СФЕРЫ РАЙОНА**

1. Благоприятный климат для развития сельского хозяйства.

Наличие месторождений полезных ископаемых пригодных для производства строительных материалов.

Развитая транспортная сеть, связывающая населенные пункты района друг с другом и с другими районами Края и субъектами РФ.

2. Высокая степень развития научной базы отрасли сельского хозяйства.

Развитость племенного скотоводства в районе.

Существование в районе научных институтов развития растениеводства.

3. Наличие инвестиционных проектов в различных сферах деятельности, находящихся на стадии подготовки, реализации либо эксплуатации.

4. Улучшение показателей эффективности работы большинства предприятий: снижение трудоемкости, рост прибыльности, высокие показатели урожайности.

5. Рост индексов производства пищевой промышленности.

6. Рост ассортимента и объемов производства строительных материалов.

7. Реализация мер поддержки малого предпринимательства.

8. Наличие резервных мощностей для наращивания темпов развития производства на существующих предприятиях.

9. Наличие разработанной стратегии развития района, а так же целевых программ развития.

10. Возможность создания на базе существующих предприятий высокоэффективных форм комбинирования.

**ОТРИЦАТЕЛЬНЫЕ СТОРОНЫ  
РАЗВИТИЯ ПРОМЫШЛЕННОЙ  
СФЕРЫ РАЙОНА**

1. Неблагоприятное экономическое положение района. Удаленность от крупных городов и транспортных узлов. Снижение плодородия почвы.

Ухудшение мелиоративного состояния земель. Снижение доли гумуса, окисление и заболачивание земель. Дефицит энергетических ресурсов.

2. Невозможность активного применения научных достижений из-за нехватки квалифицированных кадров.

3. Низкая доступность финансовых ресурсов.

4. Высокий уровень фактической безработицы. Показатель средней заработной платы ниже общероссийского на 40%.

Отсутствие у предприятий района четко выстроенной маркетинговой политики, что ведет за собой снижение конкурентоспособности.

5. Банкротство единственного предприятия района по производству алкогольной продукции. Практически полное отсутствие в отрасли пищевой промышленности глубокой переработки сельскохозяйственного сырья.

6. Высокая конкуренция в отрасли производства строительных материалов со стороны других субъектов и стран.

7. Низкая степень вовлеченности малых форм предпринимательства в основные отрасли развития района: сельское хозяйство и производство строительных материалов.

8. Простой производственных мощностей, изношенность фондов на большинстве предприятий.

9. Нехватка градостроительной документации в большинстве поселений района.

10. Юридическая и экономическая сложность процесса комбинирования.

**Рисунок 8 – Основные параметры развития района**

## 2.3 Жилищная сфера и объекты социальной сферы

### 2.3.1 Жилищная сфера

Оценка жилищной сферы района производилась на основе данных об общем объеме жилищного фонда на начало 2015 г. в разрезе поселений района.

На начало 2015 года общая площадь жилищного фонда Гулькевичского района составляла порядка 2135,8 тыс.м<sup>2</sup>. Средняя обеспеченность по району на начало года составила 21,3 м<sup>2</sup> общей площади жилья на 1 человека.

Характеристика объема жилищного фонда, а так же обеспеченности населения жильем приведена в таблице и на рисунке далее (Таблица 6).

**Таблица 6 - Параметры существующего жилищного фонда района на начало 2015 г.**

| Наименование поселений | Объем жилищного фонда, тыс. кв.м. | Обеспеченность, кв.м./чел. | Отклонение от нормативного значения, кв.м./чел. |
|------------------------|-----------------------------------|----------------------------|---|
| Гулькевичское г.п.     | 860,5                             | 22                         | +3  |
| Гирейское г.п.         | 104,4                             | 16                         | -3  |
| Красносельское г.п.    | 133,2                             | 17                         | -2  |
| с.п. Венцы-Заря        | 169,2                             | 26                         | +7  |
| Комсомольское с.п.     | 71,9                              | 24                         | +5  |
| с.п. Кубань            | 151,4                             | 24                         | +5  |
| Николенское с.п.       | 62,6                              | 22                         | +3  |
| Новоукраинское с.п.    | 131,5                             | 22                         | +3  |
| Отрадо-Кубанское с.п.  | 122,6                             | 25                         | +6  |
| Отрадо-Ольгинское с.п. | 75,2                              | 14                         | -5  |
| Пушкинское с.п.        | 49,3                              | 22                         | +3  |
| Скобелевское с.п.      | 28,8                              | 17                         | -2  |
| Соколовское с.п.       | 96,4                              | 21                         | +2  |
| с.п. Союз 4 хуторов    | 27,5                              | 23                         | +4  |
| Тысячное с.п.          | 51,3                              | 24                         | +5  |
| <b>РАЙОН</b>           | <b>2135,8</b>                     | <b>21,3</b>                | <b>+2,3</b>                                     |

|  |                                      |
|--|--------------------------------------|
|  | минимальное значение обеспеченности  |
|  | максимальное значение обеспеченности |

В 4 из 15 муниципальных образований района уровень жилищной обеспеченности ниже нормативного (это 27% поселений), минимальный уровень обеспеченности сложился в сельском поселении Отрадо-Ольгинское – 14 м<sup>2</sup>/чел.

Максимальное значение обеспеченности жильем приходится на с.п. Венцы-Заря – 26 м<sup>2</sup>/чел. Выше нормативного значения обеспеченность жильем в 11 поселениях из 15 (это 73% поселений).

В соответствии с основными положениями указа Президента Российской Федерации от 7 мая 2012 года № 600 «О мерах по обеспечению граждан Российской Федерации доступным и комфортным жильем и повышению качества жилищно-коммунальных услуг», а также в рамках реализации приоритетного национального проекта «Доступное и комфортное жилье - гражданам России» в районе действует программа «Жилище», основной целью которой является создание условий для обеспечения жителей района доступным жильем посредством применения различных механизмов жилищного кредитования, создание и развитие механизмов государственной поддержки инвестиционной деятельности.

На перспективу ближайших лет в Гулькевичском районе имеются предпосылки увеличения жилищного строительства, а вследствие чего и повышение жилищной обеспеченности.

### **2.3.2 Культурно-бытовое обслуживание населения**

Оценка социальной сферы проведена в разрезе социально значимых объектов: здравоохранения, образования, социального обеспечения, культуры и спорта. Нормативная потребность определялась согласно требованиям СП 42.13330.2011. Свод правил. «Градостроительство. Планировка и застройка городских и сельских поселений. Актуализированная редакция СНиП 2.07.01-89\*», а так же с учетом распоряжения Правительства РФ №1063-р от 03.07.1996 г. «Социальные нормативы и нормы». В соответствии с данными положениями устанавливается показатель нормативной мощности объекта обслуживания, а с учетом информационной базы по существующему положению (проектная и фактическая мощности, степень загрузки, физическое состояние зданий) и численности населения формируется система мероприятий по новому строительству как для ликвидации дефицита, так и реконструкции ветхого, непригодного фонда.

На схеме комплексной оценки в части характеристики объектов социальной сферы представлен анализ наличия объектов в населенном пункте, соответствия мощности объекта нормативам (дефицит, норма, либо излишек мощности), а так же оценка физического состояния объекта (ветхость).

#### *Учреждения образования*

Система образования района представлена 68 учреждениями, в том числе:

- негосударственным образовательным учреждением высшего профессионального образования "Северо-Кавказский институт бизнеса, инженерных и информационных технологий" (филиал);
- филиалом Армавирского юридического техникума;
- профессионально-техническим училищем ГОУ НПО ПУ № 26;
- 25 общеобразовательными учреждениями (в том числе 24 общеобразовательные школы и 1 вечерняя школа);
- 3 детско-юношескими спортивными школами в г. Гулькевичи;
- 4 детскими школами искусств в г. Гулькевичи, п. Венцы и п. Кубань, с. Пушкинское;
- музыкальной школой в г. Гулькевичи;
- 32 детскими дошкольными учреждениями.

Характеристика действующих объектов образования с анализом обеспеченности приведена далее (Таблица 7).

**Таблица 7 – Характеристика учреждений образования района (данные об объектах на начало 2015 г.)**

| № п/п       | Наименование м.о./населенного пункта | Наименование учреждения образования | Кол-во | Мощность (мест) |      | Степень загрузки объекта, % | Год ввода      | Износ, %   | Собщ. кв.м. | Norm мест | Д[-]/И[+]<br>мест | Подвоз учащихся               |
|-------------|--------------------------------------|-------------------------------------|--------|-----------------|------|-----------------------------|----------------|------------|-------------|-----------|-------------------|-------------------------------|
|             |                                      |                                     |        | проект          | факт |                             |                |            |             |           |                   |                               |
| I           | Гулькевичское городское поселение    | Итого по ДДУ                        | 12     | 1468            | 1916 |                             |                |            |             | 1462      | -141              |                               |
|             |                                      | Итого по школам                     | 6      | 5072            | 3971 |                             |                |            |             | 3982      | +1090             |                               |
| 1           | г. Гулькевичи                        | ДДУ                                 | 11     | 1246            | 1519 | -                           | -              | -          | -           | 1345      | -99               |                               |
|             |                                      | МБДОУ д/с №1                        | 1      | 69              | 79   | 114                         | 1936           | 31         | 420         | -         | -                 |                               |
|             |                                      | МБДОУ д/с №2                        | 1      | 80              | 123  | 154                         | 1963           | 77         | 778         | -         | -                 |                               |
|             |                                      | МБДОУ д/с №8                        | 1      | 145             | 177  | 122                         | 1966           | 42         | 1037        | -         | -                 |                               |
|             |                                      | МБДОУ д/с №13                       | 1      | 110             | 177  | 161                         | 1970           | 66         | 1021        | -         | -                 |                               |
|             |                                      | МБДОУ д/с №14                       | 1      | 145             | 173  | 119                         | 1972           | 43         | 1090        | -         | -                 |                               |
|             |                                      | МБДОУ д/с №15                       | 1      | 110             | 174  | 158                         | 1971           | 44         | 898         | -         | -                 |                               |
|             |                                      | МБДОУ д/с №16                       | 1      | 76              | 80   | 105                         | 1968           | 52         | 693         | -         | -                 |                               |
|             |                                      | МБДОУ д/с №19                       | 1      | 240             | 299  | 125                         | 1975           | 40         | 2466        | -         | -                 |                               |
|             |                                      | МБДОУ д/с №28                       | 1      | 110             | 156  | 142                         | 1971           | 48         | 909         | -         | -                 |                               |
|             |                                      | МБДОУ д/с №29                       | 1      | 41              | 46   | 112                         | 1964           | 100        | 365         | -         | -                 |                               |
|             |                                      | МАДОУ д/с №52                       | 1      | 267             | 346  | 130                         | -              | -          | -           | -         | -                 |                               |
|             |                                      | Школа                               | 5      | 3896            | 3581 | 92                          | -              | -          | -           | 3517      | +379              |                               |
|             |                                      | МАОУ СОШ №1                         | 1      | 830             | 830  | 100                         | 1981           | 58         | 2191        | -         | -                 |                               |
|             |                                      | МБОУ СОШ №2                         | 1      | 960             | 749  | 78                          | 1962/1962      | 78/78      | 1172/467    | -         | -                 |                               |
| МАОУ СОШ №3 | 1                                    | 536                                 | 529    | 99              | 1963 | 100                         | 2490           | -          | -           |           |                   |                               |
| МБОУ СОШ №4 | 1                                    | 320                                 | 449    | 140             | 1959 | 100                         | 1288           | -          | -           |           |                   |                               |
| МБОУ СОШ №7 | 1                                    | 1250                                | 1024   | 82              | 1967 | 100                         | 2327           | -          | -           |           |                   |                               |
| 2           | с. Майкопское                        | ДДУ                                 | 1      | 75              | 86   | -                           |                |            |             | 112       | -37               |                               |
|             |                                      | МБДОУ д/с №7                        | 1      | 75              | 86   | 115                         | 1922/1952/1953 | 98/100/100 | 222/230/267 | -         | -                 |                               |
|             |                                      | Школа                               | 1      | 1176            | 390  | -                           | -              | -          | -           | 446       | +730              |                               |
|             |                                      | МБОУ СОШ №12                        | 1      | 1176            | 390  | 33                          | 1985           | 100        | 2822        | -         | -                 | в т.ч. на подвозе 30 учеников |
| 3           | х. Лебяжий                           | ДДУ                                 | 0      | 0               | 0    | -                           | -              | -          | -           | 5         | -5                |                               |
|             |                                      | Школа                               | 0      | 0               | 0    | -                           | -              | -          | -           | 19        | -19               |                               |
| II          | Гирейское городское поселение        | Итого по ДДУ                        | 1      | 174             | 301  |                             |                |            |             | 255,5     | -81,5             |                               |
|             |                                      | Итого по школам                     | 1      | 1000            | 574  |                             |                |            |             | 676       | 324               |                               |
| 4           | п.г.т. Гирей                         | ДДУ                                 | 1      | 174             | 301  | -                           |                |            |             | 249       | -75               |                               |
|             |                                      | МБДОУ д/с №18                       | 1      | 174             | 301  | 173                         | 1977/1955      | 90         | 1010/454    | -         | -                 |                               |

| № п/п | Наименование м.о./населенного пункта      | Наименование учреждения образования | Кол-во | Мощность (мест) |      | Степень загрузки объекта, % | Год ввода | Износ, % | Собщ. кв.м. | Norm мест | Д[-]/И[+]<br>мест | Подвоз учащихся                |
|-------|---|-------------------------------------|--------|-----------------|------|-----------------------------|-----------|----------|-------------|-----------|-------------------|--------------------------------|
|       |   |                                     |        | проект          | факт |                             |           |          |             |           |                   |                                |
|       |   | <i>Школа</i>                        | 1      | 1000            | 574  | -                           | -         | -        | -           | 652       | +348              |                                |
|       |   | МБОУ СОШ №10                        | 1      | 1000            | 574  | 57                          | 1972      | 43       | 4521        | -         | -                 | в т.ч. на подвозе 66 учеников  |
| 5     | х. Черединовский                          | <i>ДДУ</i>                          | 0      | 0               | 0    | -                           | -         | -        | -           | 6         | -6                |                                |
|       |   | <i>Школа</i>                        | 0      | 0               | 0    | -                           | -         | -        | -           | 22        | -22               |                                |
| 6     | с. Приозерное                             | <i>ДДУ</i>                          | 0      | 0               | 0    | -                           | -         | -        | -           | 0,5       | -0,5              |                                |
|       |   | <i>Школа</i>                        | 0      | 0               | 0    | -                           | -         | -        | -           | 2         | -2                |                                |
| III   | <i>Красносельское городское поселение</i> | <i>Итого по ДДУ</i>                 | 1      | 273             | 300  |                             |           |          |             | 298       | -25               |                                |
|       |   | <i>Итого по школам</i>              | 1      | 540             | 835  |                             |           |          |             | 780       | -240              |                                |
| 7     | п.г.т. Красносельский                     | <i>ДДУ</i>                          | 1      | 273             | 300  | -                           | -         | -        | -           | 298       | -25               |                                |
|       |   | МБДОУ д/с №17                       | 1      | 273             | 300  | 110                         | 1982      | 31       | 1212        | -         | -                 |                                |
|       |   | <i>Школа</i>                        | 1      | 540             | 835  | -                           | -         | -        | -           | 780       | -240              |                                |
|       |   | МБОУ СОШ №16                        | 1      | 540             | 835  | 155                         | 1973      | 36       | 2531        | -         | -                 |                                |
| IV    | <i>Комсомольское сельское поселение</i>   | <i>Итого по ДДУ</i>                 | 2      | 245             | 298  |                             |           |          |             | 84        | 161               |                                |
|       |   | <i>Итого по школам</i>              | 2      | 1024            | 381  |                             |           |          |             | 333       | 691               |                                |
| 8     | п. Комсомольский                          | <i>ДДУ</i>                          | 1      | 190             | 225  | -                           | -         | -        | -           | 46        | +144              |                                |
|       |   | МБДОУ д/с №30                       | 1      | 190             | 225  | 118                         | 1988      | 34       | 2009        | -         | -                 |                                |
|       |   | <i>Школа</i>                        | 1      | 784             | 150  | -                           | -         | -        | -           | 181       | +603              |                                |
|       |   | МБОУ СОШ №8                         | 1      | 784             | 150  | 19                          | 1989      | 23       | 7840        | -         | -                 |                                |
| 9     | х. Тельман                                | <i>ДДУ</i>                          | 1      | 55              | 73   | -                           | -         | -        | -           | 38        | +17               |                                |
|       |   | МБДОУ д/с №31                       | 1      | 55              | 73   | 133                         | 1976      | 100      | 545         | -         | -                 |                                |
|       |   | <i>Школа</i>                        | 1      | 240             | 156  | -                           | -         | -        | -           | 152       | +88               |                                |
|       |   | МБОУ СОШ №6                         | 1      | 240             | 156  | 65                          | 1955      | 100      | 1519        | -         | -                 |                                |
| V     | <i>Сельское поселение Венцы-Заря</i>      | <i>Итого по ДДУ</i>                 | 2      | 252             | 232  |                             |           |          |             | 184,5     | +67,5             |                                |
|       |   | <i>Итого по школам</i>              | 2      | 1190            | 508  |                             |           |          |             | 729       | +461              |                                |
| 10    | п. Венцы                                  | <i>ДДУ</i>                          | 1      | 212             | 197  | -                           | -         | -        | -           | 102       | +110              |                                |
|       |   | МБДОУ д/с №26                       | 1      | 212             | 197  | 93                          | 1958/1965 | 60/52    | 408/408     | -         | -                 |                                |
|       |   | <i>Школа</i>                        | 1      | 830             | 436  | -                           | -         | -        | -           | 404       | +426              |                                |
|       |   | МБОУ СОШ №13 им. В.В. Горбатко      | 1      | 830             | 436  | 53                          | 1953      | 93       | 3414        | -         | -                 | в т.ч. на подвозе 116 учеников |
| 11    | х. Духовской                              | <i>ДДУ</i>                          | 1      | 40              | 35   | -                           | -         | -        | -           | 25        | +15               |                                |
|       |   | МКДОУ д/с №34                       | 1      | 40              | 35   | 88                          | 1975      | 54       | 513         | -         | -                 |                                |
|       |   | <i>Школа</i>                        | 1      | 360             | 72   | -                           | -         | -        | -           | 99        | +261              |                                |
|       |   | МБОУ СОШ №13 им. В.В. Горбатко      | 1      | 360             | 72   | 20                          | 1984/1929 | 57/100   | 7900/290    | -         | -                 |                                |
| 12    | п. Лесодача                               | <i>ДДУ</i>                          | 0      | 0               | 0    | -                           | -         | -        | -           | 14        | -14               |                                |



| № п/п | Наименование м.о./населенного пункта | Наименование учреждения образования | Кол-во | Мощность (мест) |      | Степень загрузки объекта, % | Год ввода | Износ, % | Собщ, кв.м. | Norm мест | Д[-]/И[+] мест | Подвоз учащихся               |
|-------|--------------------------------------|-------------------------------------|--------|-----------------|------|-----------------------------|-----------|----------|-------------|-----------|----------------|-------------------------------|
|       |                                      |                                     |        | проект          | факт |                             |           |          |             |           |                |                               |
|       |                                      | <i>Школа</i>                        | 0      | 0               | 0    | -                           | -         | -        | -           | 57        | -57            |                               |
| 13    | х. Красная Поляна                    | <i>ДДУ</i>                          | 0      | 0               | 0    | -                           | -         | -        | -           | 12        | -12            |                               |
|       |                                      | <i>Школа</i>                        | 0      | 0               | 0    | -                           | -         | -        | -           | 46        | -46            |                               |
|       |                                      | <i>ДДУ</i>                          | 0      | 0               | 0    | -                           | -         | -        | -           | 15        | -15            |                               |
| 14    | х. Крупский                          | <i>Школа</i>                        | 0      | 0               | 0    | -                           | -         | -        | -           | 58        | -58            |                               |
|       |                                      | <i>ДДУ</i>                          | 0      | 0               | 0    | -                           | -         | -        | -           | 14        | -14            |                               |
| 15    | п. Заря                              | <i>Школа</i>                        | 0      | 0               | 0    | -                           | -         | -        | -           | 55        | -55            |                               |
|       |                                      | <i>ДДУ</i>                          | 0      | 0               | 0    | -                           | -         | -        | -           | 0,5       | -0,5           |                               |
| 16    | х. Кравченко                         | <i>Школа</i>                        | 0      | 0               | 0    | -                           | -         | -        | -           | 2         | -2             |                               |
|       |                                      | <i>ДДУ</i>                          | 0      | 0               | 0    | -                           | -         | -        | -           | 1         | -1             |                               |
| 17    | п. Первомайского Лесничества         | <i>Школа</i>                        | 0      | 0               | 0    | -                           | -         | -        | -           | 5         | -5             |                               |
|       |                                      | <i>ДДУ</i>                          | 0      | 0               | 0    | -                           | -         | -        | -           | 1         | -1             |                               |
| 18    | х. Подлесный                         | <i>Школа</i>                        | 0      | 0               | 0    | -                           | -         | -        | -           | 3         | -3             |                               |
|       |                                      | <i>ДДУ</i>                          | 0      | 0               | 0    | -                           | -         | -        | -           | 1         | -1             |                               |
| VI    | <i>Сельское поселение Кубань</i>     | <i>Итого по ДДУ</i>                 | 5      | 266             | 338  |                             |           |          |             | 175       | +91            |                               |
|       |                                      | <i>Итого по школам</i>              | 1      | 530             | 554  |                             |           |          |             | 691       | +161           |                               |
| 19    | п. Кубань                            | <i>ДДУ</i>                          | 1      | 120             | 174  | -                           | -         | -        | -           | 69        | +51            |                               |
|       |                                      | МБДОУ д/с №20                       | 1      | 120             | 174  | 145                         | 1906      | 100      | 907         | -         | -              |                               |
|       |                                      | <i>Школа</i>                        | 1      | 530             | 554  | -                           | -         | -        | -           | 273       | +257           |                               |
|       |                                      | МБОУ СОШ №22                        | 1      | 530             | 554  | 104                         | 1962      | 100      | 2162        | -         | -              | в т.ч. на подвозе 363 ученика |
| 20    | п. Советский                         | <i>ДДУ</i>                          | 1      | 35              | 53   | -                           | -         | -        | -           | 28        | +7             |                               |
|       |                                      | МБДОУ д/с №25                       | 1      | 35              | 53   | 151                         | 1959      | 100      | 1226        | -         | -              |                               |
|       |                                      | <i>Школа</i>                        | 0      | 0               | 0    | -                           | -         | -        | -           | 112       | -112           |                               |
| 21    | п. Новоивановский                    | <i>ДДУ</i>                          | 1      | 46              | 43   | -                           | -         | -        | -           | 29        | +17            |                               |
|       |                                      | МБДОУ д/с №24                       | 1      | 46              | 43   | 93                          | 1906      | 100      | 387         | -         | -              |                               |
|       |                                      | <i>Школа</i>                        | 0      | 0               | 0    | -                           | -         | -        | -           | 113       | -113           |                               |
| 22    | п. Урожайный                         | <i>ДДУ</i>                          | 1      | 35              | 36   | -                           | -         | -        | -           | 17        | +18            |                               |
|       |                                      | МБДОУ д/с №22                       | 1      | 35              | 36   | 103                         | 1950      | 100      | 255         | -         | -              |                               |
|       |                                      | <i>Школа</i>                        | 0      | 0               | 0    | -                           | -         | -        | -           | 68        | -68            |                               |
| 23    | п. Мирный                            | <i>ДДУ</i>                          | 1      | 30              | 32   | -                           | -         | -        | -           | 15        | +15            |                               |
|       |                                      | МБДОУ д/с №21                       | 1      | 30              | 32   | 107                         | 1981      | 100      | 296         | -         | -              |                               |
|       |                                      | <i>Школа</i>                        | 0      | 0               | 0    | -                           | -         | -        | -           | 59        | -59            |                               |
| 24    | п. Дальний                           | <i>ДДУ</i>                          | 0      | 0               | 0    | -                           | -         | -        | -           | 8         | -8             |                               |
|       |                                      | <i>Школа</i>                        | 0      | 0               | 0    | -                           | -         | -        | -           | 33        | -33            |                               |
| 25    | п. Подлесный                         | <i>ДДУ</i>                          | 0      | 0               | 0    | -                           | -         | -        | -           | 5         | -5             |                               |
|       |                                      | <i>Школа</i>                        | 0      | 0               | 0    | -                           | -         | -        | -           | 18        | -18            |                               |
| 26    | п. Трудовой                          | <i>ДДУ</i>                          | 0      | 0               | 0    | -                           | -         | -        | -           | 4         | -4             |                               |

| № п/п | Наименование м.о./населенного пункта | Наименование учреждения образования | Кол-во | Мощность (мест) |      | Степень загрузки объекта, % | Год ввода | Износ, % | Собщ. кв.м. | Norm мест | Д[-]/И[+] | Подвоз учащихся               |
|-------|--------------------------------------|-------------------------------------|--------|-----------------|------|-----------------------------|-----------|----------|-------------|-----------|-----------|-------------------------------|
|       |                                      |                                     |        | проект          | факт |                             |           |          |             |           |           |                               |
| VII   | Николенское сельское поселение       | Школа                               | 0      | 0               | 0    | -                           | -         | -        | -           | 15        | -15       |                               |
|       |                                      | Итого по ДДУ                        | 1      | 85              | 103  |                             |           |          |             | 81        | +4        |                               |
|       |                                      | Итого по школам                     | 1      | 375             | 213  |                             |           |          |             | 318       | +57       |                               |
| 27    | с. Николенское                       | ДДУ                                 | 1      | 85              | 103  | -                           |           |          |             | 61        | +24       |                               |
|       |                                      | МБДОУ д/с №42                       | 1      | 85              | 103  | 121                         | 1962      | 3        | 663         | -         | -         |                               |
|       |                                      | Школа                               | 1      | 375             | 213  | -                           | -         | -        | -           | 241       | +134      |                               |
|       |                                      | МБОУ СОШ №18                        | 1      | 375             | 213  | 57                          | 1964      | 100      | 2173        | -         | -         | в т.ч. на подвозе 92 ученика  |
| 28    | х. Вербовый                          | ДДУ                                 | 0      | 0               | 0    | -                           | -         | -        | -           | 6         | -6        |                               |
|       |                                      | Школа                               | 0      | 0               | 0    | -                           | -         | -        | -           | 22        | -22       |                               |
| 29    | х. Булгаков                          | ДДУ                                 | 0      | 0               | 0    | -                           | -         | -        | -           | 4         | -4        |                               |
|       |                                      | Школа                               | 0      | 0               | 0    | -                           | -         | -        | -           | 17        | -17       |                               |
| 30    | х. Орлов                             | ДДУ                                 | 0      | 0               | 0    | -                           | -         | -        | -           | 4         | -4        |                               |
|       |                                      | Школа                               | 0      | 0               | 0    | -                           | -         | -        | -           | 16        | -16       |                               |
| 31    | х. Ивлев                             | ДДУ                                 | 0      | 0               | 0    | -                           | -         | -        | -           | 3         | -3        |                               |
|       |                                      | Школа                               | 0      | 0               | 0    | -                           | -         | -        | -           | 12        | -12       |                               |
| 32    | х. Лебедев                           | ДДУ                                 | 0      | 0               | 0    | -                           | -         | -        | -           | 3         | -3        |                               |
|       |                                      | Школа                               | 0      | 0               | 0    | -                           | -         | -        | -           | 10        | -10       |                               |
| VIII  | Новоукраинское сельское поселение    | Итого по ДДУ                        | 1      | 290             | 150  |                             |           |          |             | 168       | 122       |                               |
|       |                                      | Итого по школам                     | 1      | 550             | 516  |                             |           |          |             | 666       | -116      |                               |
| 33    | с. Новоукраинское                    | ДДУ                                 | 1      | 290             | 150  | -                           | -         | -        | -           | 158       | +132      |                               |
|       |                                      | МАДОУ д/с №50                       | 1      | 290             | 150  | 52                          | н/д       | н/д      | 291         | -         | -         |                               |
|       |                                      | Школа                               | 1      | 550             | 516  | -                           | -         | -        | -           | 626       | -76       |                               |
|       |                                      | МБОУ СОШ №9                         | 1      | 550             | 516  | 94                          | 1962      | 52       | 3891        | -         | -         |                               |
| 34    | х. Самойлов                          | ДДУ                                 | 0      | 0               | 0    | -                           | -         | -        | -           | 10        | -10       |                               |
|       |                                      | Школа                               | 0      | 0               | 0    | -                           | -         | -        | -           | 40        | -40       |                               |
| IX    | Отрадо-Кубанское сельское поселение  | Итого по ДДУ                        | 2      | 257             | 155  |                             |           |          |             | 137       | +120      |                               |
|       |                                      | Итого по школам                     | 2      | 644             | 478  |                             |           |          |             | 542       | +102      |                               |
| 35    | с. Отрадо-Кубанское                  | ДДУ                                 | 1      | 137             | 120  | -                           | -         | -        | -           | 104       | +33       |                               |
|       |                                      | МБДОУ д/с №38                       | 1      | 137             | 120  | 88                          | 1968      | 48       | 973         | -         | -         |                               |
|       |                                      | Школа                               | 1      | 394             | 394  | -                           | -         | -        | -           | 413       | -19       |                               |
|       |                                      | МБОУ СОШ №15                        | 1      | 394             | 394  | 100                         | 1967      | 49       | 1379        | -         | -         | в т.ч. на подвозе 13 учеников |
| 36    | п. Ботаника                          | ДДУ                                 | 1      | 120             | 35   | -                           | -         | -        | -           | 28        | +92       |                               |
|       |                                      | МБДОУ д/с №9                        | 1      | 120             | 35   | 29                          | 1980      | 56       | 1167        | -         | -         |                               |
|       |                                      | Школа                               | 1      | 250             | 84   | -                           | -         | -        | -           | 110       | +140      |                               |

| № п/п | Наименование м.о./населенного пункта | Наименование учреждения образования | Кол-во | Мощность (мест) |      | Степень загрузки объекта, % | Год ввода | Износ, % | Собщ. кв.м. | Norm мест | Д[-]/И[+]<br>мест | Подвоз учащихся               |
|-------|--------------------------------------|-------------------------------------|--------|-----------------|------|-----------------------------|-----------|----------|-------------|-----------|-------------------|-------------------------------|
|       |                                      |                                     |        | проект          | факт |                             |           |          |             |           |                   |                               |
|       |                                      | МБОУ СОШ №25                        | 1      | 250             | 84   | 34                          | 1965      | 100      | 1060        | -         | -                 |                               |
| 37    | х. Прогресс                          | ДДУ                                 | 0      | 0               | 0    | -                           | -         | -        | -           | 4         | -4                |                               |
|       |                                      | Школа                               | 0      | 0               | 0    | -                           | -         | -        | -           | 14        | -14               |                               |
| 38    | х. Старомавринский                   | ДДУ                                 | 0      | 0               | 0    | -                           | -         | -        | -           | 0         | 0                 |                               |
|       |                                      | Школа                               | 0      | 0               | 0    | -                           | -         | -        | -           | 1         | -1                |                               |
| 39    | х. Мирный Пахарь                     | ДДУ                                 | 0      | 0               | 0    | -                           | -         | -        | -           | 1         | -1                |                               |
|       |                                      | Школа                               | 0      | 0               | 0    | -                           | -         | -        | -           | 4         | -4                |                               |
| X     | Отрадо-Ольгинское сельское поселение | Итого по ДДУ                        | 1      | 110             | 152  |                             |           |          |             | 147       | -37               |                               |
|       |                                      | Итого по школам                     | 2      | 1000            | 585  |                             |           |          |             | 582       | +418              |                               |
| 40    | с. Отрадо-Ольгинское                 | ДДУ                                 | 1      | 110             | 152  | -                           | -         | -        | -           | 98        | +12               |                               |
|       |                                      | МБДОУ д/с №35                       | 1      | 110             | 152  | 138                         | 2005      | 26       | 870         | -         | -                 |                               |
|       |                                      | Школа                               | 1      | 650             | 401  |                             |           |          |             | 387       | +263              |                               |
|       |                                      | МБОУ СОШ №17                        | 1      | 650             | 401  | 62                          | 1959/1925 | 59/99    | 1518/709    | -         | -                 |                               |
| 41    | с. Новомихайловское                  | ДДУ                                 | 0      | 0               | 0    | -                           | -         | -        | -           | 45        | -45               |                               |
|       |                                      | Школа                               | 1      | 350             | 184  | -                           | -         | -        | -           | 178       | +172              |                               |
|       |                                      | МБОУ СОШ №20                        | 1      | 350             | 184  | 53                          | 1967/1915 | 100      | 2430/98     | -         | -                 | в т.ч. на подвозе 13 учеников |
| 42    | х. Киевка                            | ДДУ                                 | 0      | 0               | 0    | -                           | -         | -        | -           | 4         | -4                |                               |
|       |                                      | Школа                               | 0      | 0               | 0    | -                           | -         | -        | -           | 17        | -17               |                               |
| XI    | Пушкинское сельское поселение        | Итого по ДДУ                        | 1      | 110             | 80   |                             |           |          |             | 63        | +47               |                               |
|       |                                      | Итого по школам                     | 2      | 560             | 160  |                             |           |          |             | 250       | +310              |                               |
| 43    | с. Пушкинское                        | ДДУ                                 | 1      | 110             | 80   | -                           | -         | -        | -           | 49        | +61               |                               |
|       |                                      | МБДОУ д/с №48                       | 1      | 110             | 80   | 80                          | 1970      | 84       | -           | -         | -                 |                               |
|       |                                      | Школа                               | 1      | 320             | 126  | -                           | -         | -        | -           | 194       | +126              |                               |
|       |                                      | МБОУ СОШ №21                        | 1      | 320             | 126  | 39                          | 1965      | 52       | 1542        | -         | -                 | в т.ч. на подвозе 46 учеников |
| 44    | х. Новокрасный                       | ДДУ                                 | 0      | 0               | 0    | -                           | -         | -        | -           | 14        | -14               |                               |
|       |                                      | Школа                               | 1      | 240             | 34   | -                           | -         | -        | -           | -         | -                 |                               |
|       |                                      | МБОУ ООШ №26                        | 1      | 240             | 34   | 14                          | 1967      | 49       | 923         | 56        | +184              |                               |
| XII   | Скобелевское сельское поселение      | Итого по ДДУ                        | 0      | 0               | 0    |                             |           |          |             | 48        | -48               |                               |
|       |                                      | Итого по школам                     | 1      | 560             | 150  |                             |           |          |             | 187,5     | 372,5             |                               |
| 45    | ст. Скобелевская                     | ДДУ                                 | 0      | 0               | 0    | -                           | -         | -        | -           | 36        | -36               |                               |
|       |                                      | Школа                               | 1      | 560             | 150  | -                           | -         | -        | -           | 143       | +417              |                               |
|       |                                      | МБОУ СОШ №19                        | 1      | 560             | 150  | 27                          | 1968      | 97       | 1329        | -         | -                 | в т.ч. на подвозе 41 учеников |

| № п/п | Наименование м.о./населенного пункта    | Наименование учреждения образования | Кол-во | Мощность (мест) |      | Степень загрузки объекта, % | Год ввода | Износ, % | Собщ. кв.м. | Norm мест | Д[-]/И[+] мест | Подвоз учащихся                |
|-------|---|-------------------------------------|--------|-----------------|------|-----------------------------|-----------|----------|-------------|-----------|----------------|--------------------------------|
|       |   |                                     |        | проект          | факт |                             |           |          |             |           |                |                                |
| 46    | х. Журавлев                             | ДДУ                                 | 0      | 0               | 0    | -                           | -         | -        | -           | 5         | -5             |                                |
|       |   | Школа                               | 0      | 0               | 0    | -                           | -         | -        | -           | 19        | -19            |                                |
| 47    | х. Борисов                              | ДДУ                                 | 0      | 0               | 0    | -                           | -         | -        | -           | 3         | -3             |                                |
|       |   | Школа                               | 0      | 0               | 0    | -                           | -         | -        | -           | 11        | -11            |                                |
| 48    | х. Спорный                              | ДДУ                                 | 0      | 0               | 0    | -                           | -         | -        | -           | 2         | -2             |                                |
|       |   | Школа                               | 0      | 0               | 0    | -                           | -         | -        | -           | 7         | -7             |                                |
| 49    | х. Сергеевский                          | ДДУ                                 | 0      | 0               | 0    | -                           | -         | -        | -           | 2         | -2             |                                |
|       |   | Школа                               | 0      | 0               | 0    | -                           | -         | -        | -           | 7         | -7             |                                |
| 50    | х. Партизан                             | ДДУ                                 | 0      | 0               | 0    | -                           | -         | -        | -           | 0         | 0              |                                |
|       |   | Школа                               | 0      | 0               | 0    | -                           | -         | -        | -           | 0         | 0              |                                |
| 51    | х. Родников                             | ДДУ                                 | 0      | 0               | 0    | -                           | -         | -        | -           | 0         | 0              |                                |
|       |   | Школа                               | 0      | 0               | 0    | -                           | -         | -        | -           | 0,5       | -0,5           |                                |
| XIII  | Соколовское сельское поселение          | Итого по ДДУ                        | 1      | 120             | 124  |                             |           |          |             | 128       | -8             |                                |
|       |   | Итого по школам                     | 1      | 530             | 397  |                             |           |          |             | 505       | +25            |                                |
| 52    | с. Соколовское                          | ДДУ                                 | 1      | 120             | 124  | -                           | -         | -        | -           | 80        | +40            |                                |
|       |   | МБДОУ д/с №39                       | 1      | 120             | 124  | 103                         | -         | -        | -           | -         | -              |                                |
|       |   | Школа                               | 1      | 530             | 397  | -                           | -         | -        | -           | 316       | +214           |                                |
|       |   | МБОУ СОШ №14                        | 1      | 530             | 397  | 75                          | 1963      | 100      | 2247        | -         | -              | в т.ч. на подвозе 186 учеников |
| 53    | х. Новопавловский                       | ДДУ                                 | 0      | 0               | 0    | -                           | -         | -        | -           | 19        | -19            |                                |
|       |   | Школа                               | 0      | 0               | 0    | -                           | -         | -        | -           | 76        | -76            |                                |
| 54    | х. Алексеевский                         | ДДУ                                 | 0      | 0               | 0    | -                           | -         | -        | -           | 13        | -13            |                                |
|       |   | Школа                               | 0      | 0               | 0    | -                           | -         | -        | -           | 50        | -50            |                                |
| 55    | х. Машевский                            | ДДУ                                 | 0      | 0               | 0    | -                           | -         | -        | -           | 12        | -12            |                                |
|       |   | Школа                               | 0      | 0               | 0    | -                           | -         | -        | -           | 48        | -48            |                                |
| 56    | х. Петровский                           | ДДУ                                 | 0      | 0               | 0    | -                           | -         | -        | -           | 4         | -4             |                                |
|       |   | Школа                               | 0      | 0               | 0    | -                           | -         | -        | -           | 15        | -15            |                                |
| XIV   | Сельское поселение Союз Четырех Хуторов | Итого по ДДУ                        | 1      | 140             | 36   |                             |           |          |             | 33        | +107           |                                |
|       |   | Итого по школам                     | 1      | 450             | 112  |                             |           |          |             | 131       | +319           |                                |
| 57    | х. Чаплыгин                             | ДДУ                                 | 1      | 140             | 36   | -                           | -         | -        | -           | 29        | +111           |                                |
|       |   | МБДОУ д/с №49                       | 1      | 140             | 36   | 26                          | 1992      | 19       | 1151        | -         | -              |                                |
|       |   | Школа                               | 1      | 450             | 112  | -                           | -         | -        | -           | 114       | 336            |                                |
|       |   | МБОУ СОШ №24                        | 1      | 450             | 112  | 25                          | 1974      | 85       | 1354        | -         | -              | в т.ч. на подвозе 8 учеников   |
| 58    | х. Зеленчук                             | ДДУ                                 | 0      | 0               | 0    | -                           | -         | -        | -           | 3         | -3             |                                |
|       |   | Школа                               | 0      | 0               | 0    | -                           | -         | -        | -           | 11        | -11            |                                |
| 59    | х. Старогермановский                    | ДДУ                                 | 0      | 0               | 0    | -                           | -         | -        | -           | 1         | -1             |                                |

| № п/п                  | Наименование м.о./населенного пункта | Наименование учреждения образования | Кол-во    | Мощность (мест) |             | Степень загрузки объекта, % | Год ввода | Износ, % | Собщ, кв.м. | Norm мест      | Д[-]/И[+]<br>мест | Подвоз учащихся               |
|------------------------|--------------------------------------|-------------------------------------|-----------|-----------------|-------------|-----------------------------|-----------|----------|-------------|----------------|-------------------|-------------------------------|
|                        |                                      |                                     |           | проект          | факт        |                             |           |          |             |                |                   |                               |
| 60                     | х. Зарьков                           | Школа                               | 0         | 0               | 0           | -                           | -         | -        | -           | 5              | -5                |                               |
|                        |                                      | ДДУ                                 | 0         | 0               | 0           | -                           | -         | -        | -           | 0              | 0                 |                               |
|                        |                                      | Школа                               | 0         | 0               | 0           | -                           | -         | -        | -           | 1              | -1                |                               |
| XV                     | Тысячное сельское поселение          | Итого по ДДУ                        | 1         | 110             | 76          |                             |           |          |             | 60             | +50               |                               |
|                        |                                      | Итого по школам                     | 1         | 300             | 162         |                             |           |          |             | 238            | +62               |                               |
| 61                     | х. Тысячный                          | ДДУ                                 | 1         | 110             | 76          | -                           |           |          |             | 52             | +58               |                               |
|                        |                                      | МБДОУ д/с №47                       | 1         | 110             | 76          | 69                          | 1975      | 100      | 734         | -              | -                 |                               |
|                        |                                      | Школа                               | 1         | 300             | 162         | -                           | -         | -        | -           | 205            | +95               |                               |
|                        |                                      | МБОУ СОШ №23                        | 1         | 300             | 162         | 54                          | 1970      | 100      | 537         | -              | -                 | в т.ч. на подвозе 13 учеников |
| 62                     | х. Воздвиженский                     | ДДУ                                 | 0         | 0               | 0           | -                           | -         | -        | -           | 7              | -7                |                               |
|                        |                                      | Школа                               | 0         | 0               | 0           | -                           | -         | -        | -           | 29             | -29               |                               |
| 63                     | х. Братский                          | ДДУ                                 | 0         | 0               | 0           | -                           | -         | -        | -           | 1              | -1                |                               |
|                        |                                      | Школа                               | 0         | 0               | 0           | -                           | -         | -        | -           | 4              | -4                |                               |
| <b>Итого по району</b> |                                      | ДДУ                                 | <b>32</b> | <b>3900</b>     | <b>4261</b> |                             |           |          |             | <b>3324</b>    | <b>+429</b>       |                               |
|                        |                                      | <b>ШКОЛЫ</b>                        | <b>25</b> | <b>13839</b>    | <b>9596</b> |                             |           |          |             | <b>10610,5</b> | <b>+4036</b>      |                               |

Примечание:

ДДУ – детское дошкольное учреждение

МБДОУ – муниципальное детское общеобразовательное учреждение

МБОУ СОШ – муниципальное общеобразовательное учреждение средняя общеобразовательная школа

\* - мощность определена экспертным путем

Собщ. – общая площадь здания

N – нормативная мощность на начало 2015 г.

Д[-]/И[+] – дефицит/излишек на начало 2015 г.

Уровень обеспеченности населения района на 10 тыс. жителей составляет:

- 392 места в ДДУ (норма 334 места);
- 1391 мест в школах (норма 1066 мест).

В целом излишек в детских дошкольных учреждениях по району составляет более 400 мест, но несмотря на это в городских поселениях Гулькевичском, Гирейском, Красносельском, а также в сельских поселениях Отрадо-Ольгинском и Соколовском наблюдается дефицит мест в детских дошкольных учреждениях, в муниципальном образовании Скобелевское с.п. вообще отсутствуют учреждения данного профиля.

23 детских сада (в том числе 11 объектов в г. Гулькевичи) загружены более чем на 100%, 13 учреждений дошкольного образования имеют степень износа более 60%. Дефицит мест в дошкольном образовании в городских поселениях Гулькевичском, Гирейском, Красносельском, а также в сельских поселениях Отрадо-Ольгинском, Соколовском, Скобелевском влечет за собой разный уровень стартовых знаний у детей при поступлении в школу, разный уровень развития речи и других навыков, отличия в степени психологической подготовки к школе, различия в состоянии здоровья дошкольников. Кроме того, проблемой является недостаточное оснащение детских садов оборудованием, игрушками, инвентарем, пособиями и мебелью. Так же вследствие низкой заработной платы в дошкольных учреждениях и переуплотненности групп за последние два года возникла проблема кадрового дефицита (менее 1/3 педагогов детских садов имеют высшее образование, менее 20% работников детских садов имеют стаж работы менее 5 лет). Вследствие предполагаемого краткосрочного роста рождаемости проблема необеспеченности детскими садами городских поселений Гулькевичского, Гирейского, Красносельского, а также в сельских поселений Отрадо-Ольгинского, Соколовского, Скобелевского в последующие годы будет усугубляться, поэтому очевидна необходимость принятия мер (с активным вовлечением средств бюджета) по увеличению мест в детских садах, по замене ветхих зданий на новые, а так же по оснащению учреждений необходимым инвентарем, мебелью и др.

В районе действует муниципальная программа муниципального образования Гулькевичский район «Развитие образования» на 2015 – 2018 годы, реализация мероприятий которой позволит увеличить охват детей дошкольным образованием до 80 процентов, а также ввести дополнительно 550 мест в системе дошкольного образования.

Исходя из такой характеристики системы расселения района как концентрация большей части населения в крупных населенных пунктах, очевидна целесообразность организации системы подвоза детей в школьные учреждения. Таким образом, школьные учреждения района размещены в основном в административных центрах муниципальных образований, а так же в ряде крупных населенных пунктов, в данные школы осуществляется ежедневная доставка учеников на занятия из населенных пунктов, в которых либо вообще отсутствует школа, либо есть лишь начальная или основная школа. Подвоз осуществляется в 12 школ (в том числе в СОШ №10 в п.г.т. Гирей - подвоз из-за железной дороги) из 39 населенных пунктов района.

Общий дефицит в учреждениях общего образования в районе отсутствует, это связано с недозагруженностью большинства школ, а так же с организацией системы подвоза. Однако, 3 школы (в том числе 1 объект находящийся в г. Гулькевичи) загружены более чем на 100%. 17 общеобразовательных школ имеют степень износа более 60%.

В районе действует муниципальная программа муниципального образования Гулькевичский район «Развитие образования» на 2015 – 2018 годы, реализация мероприятий которой позволит обеспечить создание в системе образования равных возможностей для современного качественного образования и позитивной социализации детей муниципального образования Гулькевичский район, а также обеспечит организационные, информационные и научно-методические условия для реализации муниципальной программы, включая руководство в сфере образования, систему оценки качества образования и общественную поддержку.

Цели муниципальной программы увязаны с целью Стратегии социально-экономического развития Гулькевичского района до 2020 года, в рамках которой так же заложены мероприятия

по развитию сферы образования на общую сумму более 147 млн.руб и приоритетами государственной программы Краснодарского края «Развитие образования» на 2013 – 2020 годы. Здесь предусмотрены мероприятия по развитию системы питания в школах, по обеспечению пожарной и террористической безопасности, по организации отдыха, оздоровления и занятости детей, по оснащению учреждений образования необходимым оборудованием и инвентарем, по развитию дошкольного образования, по реализации поддержки детей сирот, по организации и проведению единого государственного экзамена.

Здесь так же стоит отметить, что согласно СанПиН 2.4.2.1178-02 от 25.11.02 в сельской местности размещение общеобразовательных учреждений должно предусматривать для учеников начальных классов радиус доступности не более 15 минут езды на специальном автобусе в один конец, что при средней скорости автобуса 40 км/час, равно порядка 10 км. Транспортному обслуживанию подлежат обучающиеся, проживающие на расстоянии свыше 1 км от учреждения образования. Таким образом, в районе наблюдаются следующие противоречия нормам:

– подвоз детей в начальную школу на расстоянии, превышающем 10 км, из х. Булгаков, х. Ивлев, х. Сергеевский, п. Дальний, п. Трудовой;

– отсутствие организованной системы подвоза из х. Борисов и х. Самойлов.

#### *Учреждения здравоохранения и социального обеспечения*

Медицинскую помощь населению района оказывают центральная районная больница, 6 участковых больниц, 8 амбулаторий, 20 фельдшерско-акушерских пунктов, туберкулезное отделение и общая поликлиника в п.г.т. Красносельский, стоматологическая поликлиника в г. Гулькевичи, кроме того, имеется детская поликлиника в г. Гулькевичи.

Характеристика объектов здравоохранения приводится далее (Таблица 8).

**Таблица 8 – Характеристика учреждений здравоохранения района (данные об объектах на начало 2015 г.)**

| №   | Наименование м.о./н.п. | Численность населения | Объект  | Местоположение     | Мощность            |                | Год ввода (реконструкции) | Этаж-ность | Площадь, кв.м. | Износ, % | № <sub>2015</sub> , коек/ посещений в смену |
|---|------------------------|-----------------------|---|--------------------|---------------------|----------------|---------------------------|------------|----------------|----------|---|
|   |                        |                       |   |                    | проект.             | фактич.        |                           |            |                |          |   |
| <b><i>I. ГУЛЬКЕВИЧСКОЕ ГОРОДСКОЕ ПОСЕЛЕНИЕ</i></b>    |                        |                       |   |                    |                     |                |                           |            |                |          |   |
| 1   | г. Гулькевичи          | 34479                 | ЦРБ   | -                  | 575 п/с<br>688 коек | - /688<br>коек | -                         | -          | -              | -        | 477/643                                     |
|   |                        |                       | стоматологическая поликлиника                   | -                  | 250 п/с             | -              | -                         | -          | -              | -        |   |
|   |                        |                       | детская поликлиника (строющаяся)                | -                  | 480 п/с             | -              | -                         | -          | -              | -        |   |
| 2   | с. Майкопское          | 4016                  | Амбулатория (часть здания - 2-й этаж)           | ул. Кирова, 60     | 60 п/с              | -              | 1958                      | 2          | 280            | 53       | 56/75                                       |
| 3   | х. Лебяжий             | 173                   | -   | -                  | -                   | -              | -                         | -          | -              | -        | 2/3   |
| <b><i>II. ГИРЕЙСКОЕ ГОРОДСКОЕ ПОСЕЛЕНИЕ</i></b>       |                        |                       |   |                    |                     |                |                           |            |                |          |   |
| 4   | п.г.т. Гирей           | 6389                  | Гирейская районная участковая больница, в т.ч.: |                    |                     |                |                           |            |                |          | 87/117                                      |
|   |                        |                       | взрослая поликлиника                            | ул. Почтовая, 10   | 250 п/с             | -              | 1971                      | 2          | 554            |          |   |
|   |                        |                       | отделение наркологии                            |                    | 60коек              | 60 коек        | 1913                      | 1          | 796            |          |   |
|   |                        |                       | стационар                                       |                    | 25 коек             | 25 коек        | 1957                      | 1          | 245            |          |   |
|   |                        |                       | пищеблок  |                    | -                   | -              | 1989                      | 1          | 120            |          |   |
| гаражи  | -                      | -                     | 1980  |                    | 1                   | 110            |                           |            |                |          |   |
| 5   | х. Черединовский       | 195                   | ФАП   | ул. Северная, 45   | -                   | -              | 1993                      | 1          | 60             | 15       | 2/2   |
| 6   | с. Приозерное          | 19                    | -   | -                  | -                   | -              | -                         | -          | -              | -        | -   |
| <b><i>III. КРАСНОСЕЛЬСКОЕ ГОРОДСКОЕ ПОСЕЛЕНИЕ</i></b> |                        |                       |   |                    |                     |                |                           |            |                |          |   |
| 7   | п.г.т. Красносельский  | 7647                  | Туберкулёзное отделение, в т.ч.                 |                    | 60 коек             | -              | -                         | -          | -              | -        | 99/133                                      |
|   |                        |                       | административный корпус, литер А                | ул. Строителей, 42 | -                   | -              | 1958                      | 1          | 133            | 70       |   |
|   |                        |                       | лечебный корпус, № 6Г, Г1, Г2                   |                    | -                   | -              | 1961                      | 1          | 159            | 70       |   |
|   |                        |                       | пищеблок, литер Б                               |                    | -                   | -              | 1936 (2002)               | 1          | 444            | 70       |   |
|   |                        |                       | склад-аптека, литер В                           |                    | -                   | -              | 1958                      | 1          | 44             | 70       |   |
|   |                        |                       | лечебный корпус №5, литер У                     |                    | -                   | -              | 1936                      | 1          | 207            | 70       |   |



| №  | Наименование м.о./н.п.       | Численность населения | Объект                             | Местоположение        | Мощность |         | Год ввода (реконструкции) | Этаж-ность | Площадь, кв.м. | Износ, % | № <sub>2015</sub> , коек/ посещений в смену |
|--|------------------------------|-----------------------|------------------------------------|-----------------------|----------|---------|---------------------------|------------|----------------|----------|---|
|  |                              |                       |                                    |                       | проект.  | фактич. |                           |            |                |          |   |
|  |                              |                       | лечебный корпус №4, литер Ф        |                       | -        | -       | 1989                      | 1          | 139            | 70       |   |
|  |                              |                       | лечебный корпус, лаборатория       |                       | -        | -       | 1957                      | 1          | 49             | 70       |   |
|  |                              |                       | склад лит-пл                       |                       | -        | -       | 1967                      | 1          | 105            | 55       |   |
|  |                              |                       | склад-мягк инвентаря               |                       | -        | -       | 1967                      | 1          | 36             | 55       |   |
|  |                              |                       | гараж, лит-Т                       |                       | -        | -       | 1991                      | 1          | 191            | 30       |   |
|  |                              |                       | котельная п-3,3                    |                       | -        | -       | 1958 (1991)               | 1          | 83             | 50       |   |
|  |                              |                       | банно-прачечный корпус, лит к1, к2 |                       | -        | -       | 1970                      | 1          | 378            | 50       |   |
|  |                              |                       | Поликлиника                        |                       | 250 п/с  | -       | -                         | -          | -              | 50       |   |
| <b>IV. СЕЛЬСКОЕ ПОСЕЛЕНИЕ ВЕНЦЫ-ЗАРЯ</b>   |                              |                       |                                    |                       |          |         |                           |            |                |          |   |
| 8  | п. Венцы                     | 3636                  | Участковая больница, в т.ч.        | ул. Больничная, 11    | -        | -       | -                         | -          | -              | -        | 52/70                                       |
|  |                              |                       | поликлиника                        |                       | 250 п/с  | -       | 1972 (2005)               | 2          | 702            | 45       |   |
|  |                              |                       | стационар                          |                       | -        | -       | 1962 (2005)               | 1          | 806            | 50       |   |
|  |                              |                       | пищеблок                           |                       | -        | -       | 1962                      | 1          | 201            | 50       |   |
|  |                              |                       | инфекционный корпус                |                       | -        | -       | 1962                      | 1          | 221            | 45       |   |
|  |                              |                       | гараж больничный                   |                       | -        | -       | 1985                      | 1          | 159            | 45       |   |
|  |                              |                       | морг больничный                    |                       | -        | -       | 1962                      | 1          | 28             | 45       |   |
| 9  | х. Духовской                 | 889                   | ФАП                                | ул. Комсомольская, 13 | -        | -       | 1937                      | 1          | 132            | 50       | 12/16                                       |
| 10   | п. Лесодача                  | 517                   | ФАП                                | ул. Мира, 1           | -        | -       | 1988                      | 1          | 110            | 25       | 7/9   |
| 11   | х. Красная Поляна            | 416                   | ФАП                                | ул. Коммунальная, 7   | -        | -       | 1965                      | 1          | 64             | 50       | 6/8   |
| 12   | х. Крупский                  | 524                   | ФАП                                | ул. Дружбы, 49        | -        | -       | 1967 (2006)               | 1          | 62             | 70       | 7/9   |
| 13   | п. Заря                      | 497                   | ФАП                                | ул. Восточная, 7      | -        | -       | 1962                      | 1          | 72             | 60       | 7/9   |
| 14   | х. Кравченко                 | 18                    | -                                  | -                     | -        | -       | -                         | -          | -              | -        | -   |
| 15   | п. Первомайского Лесничества | 43                    | -                                  | -                     | -        | -       | -                         | -          | -              | -        | 1/1   |
| 16   | х. Подлесный                 | 23                    | -                                  | -                     | -        | -       | -                         | -          | -              | -        | -   |
| <b>V. КОМСОМОЛЬСКОЕ СЕЛЬСКОЕ ПОСЕЛЕНИЕ</b> |                              |                       |                                    |                       |          |         |                           |            |                |          |   |
| 17   | п. Комсомольский             | 1634                  | ФАП                                | ул. Первомайская, 8   | -        | -       | 1971                      | 1          | 86             | 60       | 19/25                                       |
| 18   | х. Тельман                   | 1374                  | ФАП                                | ул. Шукшна, 21        | -        | -       | 1966                      | 1          | 75             | 50       | 17/22                                       |
| <b>VI. СЕЛЬСКОЕ ПОСЕЛЕНИЕ КУБАНЬ</b>       |                              |                       |                                    |                       |          |         |                           |            |                |          |   |
| 19   | п. Кубань                    | 2462                  | Участковая больница, в т.ч.        | ул. Больничная,       | 100 п/с  | -       | -                         | -          | -              | -        | 35/47                                       |
|  |                              |                       | больничный                         |                       | 25 коек  | 25 коек | 1963 (2008)               | 2          | 896            | 50       |   |

| №  | Наименование м.о./н.п. | Численность населения | Объект                                       | Местоположение       | Мощность |         | Год ввода (реконструкции) | Этажность | Площадь, кв.м. | Износ, % | № <sub>2015</sub> , коек/ посещений в смену |
|--|------------------------|-----------------------|--|----------------------|----------|---------|---------------------------|-----------|----------------|----------|---|
|  |                        |                       |  |                      | проект.  | фактич. |                           |           |                |          |   |
|  |                        |                       | корпус                                       | 5                    |          |         |                           |           |                |          |   |
|  |                        |                       | рентген. кабинет, лаборатория                |                      | -        | -       | 1963 (2008)               | 1         | 127            | 80       |   |
|  |                        |                       | пищеблок                                     |                      | -        | -       | 1933 (2005)               | 1         | 72             | 80       |   |
| 20   | п. Советский           | 1006                  | -  | -                    | -        | -       | -                         | -         | -              | -        | 14/19                                       |
| 21   | п. Новоивановский      | 1022                  | -  | -                    | -        | -       | -                         | -         | -              | -        | 14/18                                       |
| 22   | п. Урожайный           | 614                   | ФАП  | ул. Ветеранов, 1     | -        | -       | 1963 (2004)               | 1         | 77             | 70       | 9/12  |
| 23   | п. Мирный              | 531                   | ФАП  | ул. Комсомольская, 8 | -        | -       | 1965 (2005)               | 1         | 61             | 60       | 7/10  |
| 24   | п. Дальний             | 294                   | ФАП  | ул. Братская, 10     | -        | -       | 1965 (2005)               | 1         | 68             | 70       | 4/6   |
| 25   | п. Подлесный           | 165                   | -  | -                    | -        | -       | -                         | -         | -              | -        | 2/3   |
| 26   | п. Трудовой            | 132                   | -  | -                    | -        | -       | -                         | -         | -              | -        | 2/2   |
| <b>VII. НИКОЛЕНСКОЕ СЕЛЬСКОЕ ПОСЕЛЕНИЕ</b>     |                        |                       |  |                      |          |         |                           |           |                |          |   |
| 27   | с. Николенское         | 2168                  | Амбулатория                                  |                      | 40 п/с   | -       | (2007)                    | 1         |                | 30       | 28/38                                       |
| 28   | х. Вербовый            | 201                   | ФАП  | ул. Заречная, 362    | -        | -       | 1966                      | 1         | 64             | 55       | 3/4   |
| 29   | х. Булгаков            | 157                   | ФАП  | ул. Школьная, 1а     | -        | -       | 1972                      | 1         | 83             | 60       | 2/2   |
| 30   | х. Орлов               | 141                   | -  | -                    | -        | -       | -                         | -         | -              | -        | 2/3   |
| 31   | х. Ивлев               | 108                   | -  | -                    | -        | -       | -                         | -         | -              | -        | 2/3   |
| 32   | х. Лебедев             | 90                    | -  | -                    | -        | -       | -                         | -         | -              | -        | 1/2   |
| <b>VIII. НОВОУКРАИНСКОЕ СЕЛЬСКОЕ ПОСЕЛЕНИЕ</b> |                        |                       |  |                      |          |         |                           |           |                |          |   |
| 33   | с. Новоукраинское      | 5636                  | Новоукраинская участковая больница, в т.ч.:  |                      | 100 п/с  | -       | -                         | -         | -              | -        | 77/103                                      |
|  |                        |                       | больничный корпус                            | ул. Красная, 22      | 25 коек  | 25 коек | 1965 (2008)               | 1         | 852            | 100      |   |
|  |                        |                       | инфекционный корпус                          |                      | -        | -       | 1965                      | 1         | 205            | 100      |   |
|  |                        |                       | детская поликлиника                          |                      | -        | -       | 1965                      | 1         | 58             | 100      |   |
|  |                        |                       | взрослая поликлиника                         |                      | -        | -       | 1965                      | 1         | 178            | 100      |   |
|  |                        |                       | прачечная, склад                             |                      | -        | -       | 1965 (2006)               | 1         | 198            | 60       |   |
| 34   | х. Самойлов            | 364                   | -  | -                    | -        | -       | -                         | -         | -              | -        | 4/6   |
| <b>IX. ОТРАДО-КУБАНСКОЕ СЕЛЬСКОЕ ПОСЕЛЕНИЕ</b> |                        |                       |  |                      |          |         |                           |           |                |          |   |
| 35   | с. Отрадо-Кубанское    | 3723                  | Отрадо-Кубанская участковая больница, в т.ч. |                      | 150 п/с  | -       | -                         | -         | -              | -        | 49/66                                       |

| №  | Наименование м.о./н.п. | Численность населения | Объект  | Местоположение      | Мощность |         | Год ввода (реконструкции) | Этаж-ность | Площадь, кв.м. | Износ, % | № <sub>2015</sub> , коек/ посещений в смену |
|--|------------------------|-----------------------|---|---------------------|----------|---------|---------------------------|------------|----------------|----------|---|
|  |                        |                       |   |                     | проект.  | фактич. |                           |            |                |          |   |
|  |                        |                       | больничный корпус                             | ул. Ленина, 66      | 25 коек  | 25 коек | 1973                      | 2          | 1369           | 60       |   |
|  |                        |                       | прачечная, кухня                              |                     | -        | -       | 1973                      | 1          | 310            | 60       |   |
|  |                        |                       | овощехранилище                                |                     | -        | -       | 1976                      | 1          | 78             | 60       |   |
| 36   | п. Ботаника            | 987                   | ФАП   | ул. Центральная, 13 | -        | -       | 1924 (2002)               | 1          | 110            | 60       | 13/17                                       |
| 37   | х. Прогресс            | 130                   | ФАП   | ул. Новая, 11       | -        | -       | 1975 (1999)               | 1          | 52             | 50       | 2/2   |
| 38   | х. Старомавринский     | 9                     | -   | -                   | -        | -       | -                         | -          | -              | -        | -   |
| 39   | х. Мирный Пахарь       | 33                    | -   | -                   | -        | -       | -                         | -          | -              | -        | -   |
| <i>Х. ОТРАДО-ОЛЬГИНСКОЕ СЕЛЬСКОЕ ПОСЕЛЕНИЕ</i> |                        |                       |   |                     |          |         |                           |            |                |          |   |
| 40   | с. Отрадо-Ольгинское   | 3488                  | Отрадо-Ольгинская участковая больница, в т.ч. |                     | 20 п/с   | -       | -                         | -          | -              | -        | 48/64                                       |
|  |                        |                       | больничный корпус                             | ул. Калинина, 58    | 25 коек  | 25 коек | 1965 (2005)               | 1          | 1018           | 70       |   |
|  |                        |                       | лаборатория                                   |                     | -        | -       | 1965                      | 1          | 280            | 70       |   |
|  |                        |                       | хоз. корпус                                   |                     | -        | -       | 1965 (2005)               | 1          | 210            | 70       |   |
|  |                        |                       | гаражи, котельная                             |                     | -        | -       | -                         | 1          | 143            | 80       |   |
| Амбулатория, в т.ч.                            | 25 п/с                 | -                     | -   |                     | -        | -       | -                         | -          |                |          |   |
| 41   | с. Ново-михайловское   | 1607                  | амбулатория                                   | ул. Свободы, 4а     | -        | -       | 1910 (2002)               | 1          | 214            | 50       | 22/29                                       |
|  |                        |                       | сарай-склад угля                              |                     | -        | -       | 1961                      | 1          | 34             | 50       |   |
|  |                        |                       | гараж   |                     | -        | -       | 1996                      | 1          | 36             | 80       |   |
|  |                        |                       | ФАП   |                     | -        | -       | 1967 (2002)               | 1          | 60             | 65       |   |
| 42   | х. Киевка              | 151                   | ФАП   | ул. Ленина, 50      | -        | -       | 1967 (2002)               | 1          | 60             | 65       | 2/3   |
| <i>ХИ. ПУШКИНСКОЕ СЕЛЬСКОЕ ПОСЕЛЕНИЕ</i>       |                        |                       |   |                     |          |         |                           |            |                |          |   |
| 43   | с. Пушкинское          | 1745                  | Амбулатория                                   | ул. Советская, 185  | 45 п/с   | -       | 1965 (2005)               | 1          | 166            | 50       | 25/33                                       |
| 44   | х. Новокрасный         | 502                   | ФАП   | ул. Красная, 55     | -        | -       | 1978 (2005)               | 1          | 64             | 40       | 7/10  |
| <i>ХИИ. СКОБЕЛЕВСКОЕ СЕЛЬСКОЕ ПОСЕЛЕНИЕ</i>    |                        |                       |   |                     |          |         |                           |            |                |          |   |
| 45   | ст. Скобелевская       | 1289                  | Амбулатория, в т.ч.                           |                     | 45 п/с   | -       | -                         | -          | -              | -        | 17/23                                       |
|  |                        |                       | здание амбулатории                            | ул. Школьная, 24    | -        | -       | 1960                      | 1          | 146            | 60       |   |
|  |                        |                       | хоз. постройка                                |                     | -        | -       | 1958                      | 1          | 280            | 100      |   |
| 46   | х. Журавлев            | 169                   | ФАП   | ул. Красная, 8      | -        | -       | 1962                      | 1          | 58             | 60       | 2/3   |
| 47   | х. Борисов             | 98                    | -   | -                   | -        | -       | -                         | -          | -              | -        | 1/2   |
| 48   | х. Спорный             | 67                    | -   | -                   | -        | -       | -                         | -          | -              | -        | 1/1   |
| 49   | х. Сергеевский         | 61                    | -   | -                   | -        | -       | -                         | -          | -              | -        | 1/1   |

| №   | Наименование<br>м.о./н.п. | Численность<br>населения | Объект                | Местоположение            | Мощность |         | Год ввода<br>(реконструкции) | Этаж-<br>ность | Площадь,<br>кв.м. | Износ,<br>% | № <sub>2015</sub> ,<br>коек/<br>посещений<br>в смену |
|---|---------------------------|--------------------------|-----------------------|---------------------------|----------|---------|------------------------------|----------------|-------------------|-------------|--|
|   |                           |                          |                       |                           | проект.  | фактич. |                              |                |                   |             |  |
| 50  | х. Партизан               | 0                        | -                     | -                         | -        | -       | -                            | -              | -                 | -           | -  |
| 51  | х. Родников               | 4                        | -                     | -                         | -        | -       | -                            | -              | -                 | -           | -  |
| <b>XIII. СОКОЛОВСКОЕ СЕЛЬСКОЕ ПОСЕЛЕНИЕ</b>   |                           |                          |                       |                           |          |         |                              |                |                   |             |  |
| 52  | с. Соколовское            | 2848                     | Амбулатория           | ул. Юбилейная,<br>11      | 125 п/с  | -       | 1962 (2001)                  | 1              | 442               | 55          | 40/54  |
| 53  | х. Новопавловский         | 684                      | -                     | -                         | -        | -       | -                            | -              | -                 | -           | 10/13  |
| 54  | х. Алексеевский           | 450                      | ФАП                   | ул. Ленина, 27            | -        | -       | 1970 (2003)                  | 1              | 130               | 45          | 6/8  |
| 55  | х. Машевский              | 435                      | -                     | -                         | -        | -       | -                            | -              | -                 | -           | 6/8  |
| 56  | х. Петровский             | 131                      | -                     | -                         | -        | -       | -                            | -              | -                 | -           | 2/2  |
| <b>XIV. СЕЛЬСКОЕ ПОСЕЛЕНИЕ СОЮЗ 4 ХУТОРОВ</b> |                           |                          |                       |                           |          |         |                              |                |                   |             |  |
| 57  | х. Чаплыгин               | 1030                     | Амбулатория           | ул. Ленина, 1             | 50 п/с   | -       | 1997                         | 1              | 176               | -           | 15/20  |
| 58  | х. Зеленчук               | 101                      | -                     | -                         | -        | -       | -                            | -              | -                 | -           | 2/2  |
| 59  | х. Старогермановский      | 47                       | -                     | -                         | -        | -       | -                            | -              | -                 | -           | 1/1  |
| 60  | х. Зарьков                | 9                        | -                     | -                         | -        | -       | -                            | -              | -                 | -           | -  |
| <b>XV. ТЫСЯЧНОЕ СЕЛЬСКОЕ ПОСЕЛЕНИЕ</b>        |                           |                          |                       |                           |          |         |                              |                |                   |             |  |
| 61  | х. Тысячный               | 1844                     | Амбулатория, в т.ч.   |                           | 60 п/с   | -       | -                            | -              | -                 | -           | 25/33  |
|   |                           |                          | здание<br>амбулатории | ул. Школьная, 28          | -        | -       | 1966 (2005)                  | 1              | 215               | 70          |  |
|   |                           |                          | хоз. помещение        |                           | -        | -       | 1966                         | 1              | 50                | 70          |  |
| 62  | х. Воздвиженский          | 262                      | ФАП                   | ул. Свободного<br>труда,3 | -        | -       | 1969 (2005)                  | 1              | 47                | 70          | 4/5  |
| 63  | х. Братский               | 33                       | -                     | -                         | -        | -       | -                            | -              | -                 | -           | 1/1  |

*Примечание:*

*Расчет нормативной потребности в учреждениях здравоохранения производился согласно распоряжению правительства РФ №1063-р от 03.07.1996 г. «Социальные нормативы и нормы».*

*п/с – посещений в смену,*

*ФАП – фельдшерско-акушерский пункт.*

*ЦРБ – центральная районная больница.*

Уровень обеспеченности населения района на 10 тыс. жителей составляет:

- больничными койками 92,7 коек (норма 134,7 коек);
- амбулаторно-поликлиническими учреждениями – 305 посещений в смену (норма 181,5);
- врачами всех специальностей – 21 человек (норма 41);
- средним медицинским персоналом – 70 человек (норма 114).

Большинство приведенных показателей не удовлетворяют нормативному уровню.

В районе действует План мероприятий («дорожная карта») по реализации Стратегии социально-экономического развития муниципального образования Гулькевичский район до 2020 г. реализация мероприятий которой позволит произвести ремонт и реконструкцию практически во всех объектах здравоохранения района. В рамках программы предполагается замена отделки стен, потолка, полов, электропроводки, систем отопления, водоснабжения, канализации, сантехнического оборудования, окон, дверей, капитальный ремонт вентиляционных систем, замена пожарных водопроводов и пожарных щитов, электроосветительной арматуры.

#### *Учреждения социального обеспечения*

На территории района расположены учреждения социального обслуживания престарелых, детей и инвалидов федерального, краевого и ведомственного подчинения:

– ГУ СО КК "Гулькевичский социально-оздоровительный центр для пожилых граждан и инвалидов "Здоровье" в п. Лесодача (на 30 мест, 1986 года ввода);

– ГУ СО КК "Гулькевичский социально-реабилитационный центр для несовершеннолетних "Остров детства" в г. Гулькевичи (на 60 мест);

– ГУ СО КК "Гулькевичский социально-реабилитационный центр для несовершеннолетних "Ивушка" в г. Гулькевичи (на 35 мест, 1987 года ввода);

– ГУ СО КК "Гулькевичский центр социальной помощи семье и детям" в г. Гулькевичи (1985 года ввода);

– ГУ СО КК "Гулькевичский центр социального обслуживания пожилых граждан и инвалидов "Дар" в г. Гулькевичи;

– Дом ветеранов в с. Соколовское (ведомственный СПК ПЗК «Наша Родина», на 15 мест, стационарный),

– Дом ветеранов в х. Киевка (ведомственный ООО «Нива Кубани», на 15 мест, стационарный);

– Дом ветеранов в п. Кубань (ведомственный ОНО ОПХ «Кубань», на 5 мест, стационарный);

– Дом ветеранов в с. Николенское (ведомственный ООО Агрофирма «Победа», на 5 мест, стационарный).

В районе действует муниципальная программа «Социальная поддержка граждан» на 2015-2017 годы, основной целью которой является создание условий для роста благосостояния отдельных категорий граждан и повышение доступности социального обслуживания населения.

Согласно распоряжению правительства РФ №1063-р от 03.07.1996 г. «Социальные нормативы и нормы» на 10 тыс. детей создается 1 социально-реабилитационный центр для несовершеннолетних (в районе создано 2 учреждения данной направленности).

Согласно положениям СП 42.13330.2011. Свод правил. "Градостроительство. Планировка и застройка городских и сельских поселений. Актуализированная редакция СНиП 2.07.01-89\*" в районе должны быть созданы:

дома – интернаты для престарелых, ветеранов труда и войны, организуемые производственными объединениями, платные пансионаты общей вместимостью порядка 275 мест (существующая мощность 70 мест);

дома – интернаты для взрослых инвалидов с физическими нарушениями общей мощностью порядка 1090 мест (учреждения данной направленности в районе отсутствуют);

детские дома – интернаты на 55 мест (учреждения данной направленности в районе отсутствуют);

Потребность района в данных объектах может быть удовлетворена за счет объектов соответствующего профиля, размещаемых в других районах Краснодарского края.

#### *Учреждения культуры и искусства*

Сеть учреждений культуры района представляют 75 учреждений, из них 37 клубных учреждений, 37 библиотек, 1 музей в г. Гулькевичи. При домах культуры района функционирует ряд народных коллективов. Также в районе функционируют порядка 300 клубных формирования с численностью около 8 тыс.чел., в т.ч. детских 65 (более 1,7 тыс.чел.). Степень охвата населения клубными формированиями составляет 7 %, в т.ч. детей – 31 %.

Характеристика учреждений культуры района представлена далее (Таблица 9).

Основными направлениями деятельности клубных учреждений района являются: организация работы с детьми, подростками, молодежью; активизация работы с пожилыми людьми, а так же с людьми с ограниченными возможностями, развитие самодеятельного народного творчества, участие в смотрах, конкурсах, фестивалях любительского народного творчества, улучшение кадровой ситуации в сфере культуры (из порядка 470 специалистов, только 16% имеют высшее образование).

В районе осуществляют деятельность две централизованные библиотечные системы: «Межпоселенческая централизованная библиотечная система муниципального образования Гулькевичский район» и муниципальное казенное учреждение культуры «Детская межпоселенческая централизованная библиотечная система муниципального образования Гулькевичский район». Обслуживание населения осуществляют филиалы этих двух систем, общий библиотечный фонд которых более 780 тыс. экземпляров, число посещений порядка 290 тыс. в год, число читателей - 44 тыс. человек.

**Таблица 9 – Характеристика учреждений культурно-досугового назначения района (данные по объектам на начало 2015 г.)**

| № п/п                           | Наименование м.о./населенного пункта     | Наименование объекта   | Кол-во объектов | Эт-ть             | Ед.измерения    | Мощность проектная | Мощность фактическая | год ввода | Степень износа, % | Норма мощности | Д[-]/И[+]     |
|---------------------------------|--|--|-----------------|-------------------|-----------------|--------------------|----------------------|-----------|-------------------|----------------|---------------|
| <b>I</b>                        | <b>Гулькевичское городское поселение</b> | <i>Клубы</i>   | <b>4</b>        |                   | <i>мест</i>     | <b>3790</b>        | <b>1643</b>          |           |                   | <b>3372</b>    | <b>418</b>    |
|                                 |  | <i>Библиотеки</i>  | <b>9</b>        |                   | <i>ед.хран.</i> |                    | <b>304682</b>        |           |                   | <b>180290</b>  | <b>124393</b> |
|                                 |  | <i>Музей</i>   | <b>1</b>        |                   | <i>ед.хран.</i> |                    |                      |           |                   | <b>1</b>       | <b>0</b>      |
| 1                               | г. Гулькевичи                            | <i>клубы</i>   | 3               | -                 | <i>мест</i>     | 3620               | 1473                 | -         | -                 | 2758           | 862           |
|                                 |  | <i>библиотеки</i>  | 8               | -                 | <i>ед.хран.</i> | -                  | 271849               | -         | -                 | 155155,5       | 116693,5      |
|                                 |  | МБУК «Культурно — досуговый центр «Лукоморье» Гулькевичского городского поселения Гулькевичского района  | 1               | 3                 | мест            | 3/924              | 924                  | 1969      | 35                | -              | -             |
|                                 |  | МБУК «Межпоселенческая центральная районная библиотека»  | 1               |                   | ед.хран.        | -                  | 75751                | -         | -                 | -              | -             |
|                                 |  | Центральная детская библиотека, филиал МБУК «МЦРБ»   | 1               | -                 | ед.хран.        | -                  | 76398                | -         | -                 | -              | -             |
|                                 |  | Обособленное структурное подразделение Дом культуры «ВНИИСС» МБУК «Культурно — досуговый центр «Лукоморье» Гулькевичского городского поселения Гулькевичского района | 1               | 1                 | мест            | 250                | 250                  | -         | -                 | -              | -             |
|                                 |  | МАУК Центр досуга и кино "Зодиак" муниципального образования Гулькевичский район   | 1               | 2                 | мест            | 2/299              | 299                  | 1952      | -                 | -              | -             |
|                                 |  | МБУК «Историко-краеведческий музей»  | 1               | 2                 | ед.хран.        | -                  | -                    | 1962      | -                 | -              | -             |
|                                 |  | Городская детская библиотека им. К. М. Симонова  | 1               | 1                 | ед.хран.        | -                  | 25703                | -         | -                 | -              | -             |
|                                 |  | Центральная городская библиотека им. Фадеева   | 1               | 1эт 5-ти эт. дома | ед.хран.        | -                  | 33247                | 1975      | 38                | -              | -             |
|                                 |  | Городская библиотека-филиал №2   | 1               | 1                 | ед.хран.        | -                  | 21737                | 1923      | -                 | -              | -             |
|                                 |  | Городская библиотека-филиал №12  | 1               | -                 | ед.хран.        | -                  | 14447                | -         | -                 | -              | -             |
|                                 |  | Городская библиотека-филиал №24  | 1               | -                 | ед.хран.        | -                  | 10660                | -         | -                 | -              | -             |
| Городская библиотека-филиал №25 | 1  | -  | ед.хран.        | -                 | 13906           | -                  | -                    | -         | -                 |                |               |
| 2                               | с. Майкопское                            | <i>клубы</i>   | <b>1</b>        | -                 | <i>мест</i>     | <b>170</b>         | <b>170</b>           | -         | -                 | <b>562</b>     | <b>-392</b>   |
|                                 |  | <i>библиотеки</i>  | <b>1</b>        | -                 | <i>ед.хран.</i> | -                  | <b>32833</b>         | -         | -                 | <b>24096</b>   | <b>8737</b>   |
|                                 |  | МБУК Дом культуры  | 1               | 1                 | мест            | 170                | 170                  | 1959      | 50                | -              | -             |

| № п/п      | Наименование м.о./населенного пункта      | Наименование объекта  | Кол-во объектов | Эт-ть                 | Ед.измерения    | Мощность проектная | Мощность фактическая | год ввода | Степень износа, % | Норма мощности | Д[-]/И[+]    |
|------------|---|---|-----------------|-----------------------|-----------------|--------------------|----------------------|-----------|-------------------|----------------|--------------|
|            |   | «Майкопский» Гулькевичского городского поселения Гулькевичского района  |                 |                       |                 |                    |                      |           |                   |                |              |
|            |   | Майкопская сельская библиотека-филиал №27   | 1               | 2-эт.<br>2эт.<br>дома | ед.хран.        | -                  | 32833                | 1968      | 54                | -              | -            |
| 3          | х. Лебяжий                                | <i>клубы</i>  | -               | -                     | <i>мест</i>     | -                  | -                    | -         | -                 | 52             | -52          |
|            |   | <i>библиотеки</i>   | -               | -                     | <i>ед.хран.</i> | -                  | -                    | -         | -                 | 1038           | -1038        |
| <b>II</b>  | <b>Гирейское городское поселение</b>      | <b>Клубы</b>  | <b>3</b>        |                       | <b>мест.</b>    | <b>600</b>         | <b>600</b>           |           |                   | <b>959</b>     | <b>359</b>   |
|            |   | <b>Библиотеки</b>   | <b>3</b>        |                       | <b>ед.хран.</b> | <b>48270</b>       | <b>48270</b>         |           |                   | <b>30035</b>   | <b>18236</b> |
|            |   | <i>клубы</i>  | 2               |                       | <i>мест</i>     | 500                | 500                  |           |                   | 894            | -394         |
|            |   | <i>библиотеки</i>   | 3               |                       | <i>ед.хран.</i> |                    | 48270                |           |                   | 28750,5        | 19519,5      |
| 4          | п. Гирей                                  | МКУК Центр культуры и досуга «Фламинго» Гирейского городского поселения Гулькевичского района                             | 1               | 2                     | мест            | 300                | 300                  | 1938      | -                 | -              | -            |
|            |   | Гирейская центральная библиотека  | 1               |                       | ед.хран.        | -                  | 13892                |           | -                 | -              | -            |
|            |   | Филиал МКУК Центр культуры и досуга «Фламинго» Гирейского городского поселения Гулькевичского района клуб «Эльдорадо»     | 1               | 1                     | мест            | 200                | 200                  | 1913      | -                 | -              | -            |
|            |   | Гирейская детская библиотека-филиал №2  | 1               | 1                     | ед.хран.        | -                  | 21721                | -         | -                 | -              | -            |
|            |   | Гирейская библиотека-филиал №18   | 1               | 1                     | ед.хран.        | -                  | 12657                | -         | -                 | -              | -            |
| 5          | х. Черединовский                          | <i>клубы</i>  | 1               |                       | <i>мест</i>     | 100                | 100                  |           | -                 | 59             | 41           |
|            |   | <i>библиотеки</i>   | 0               |                       | <i>ед.хран.</i> | -                  | -                    |           | -                 | 1170           | -1170        |
|            |   | Филиал МКУК Центр культуры и досуга «Фламинго» Гирейского городского поселения Гулькевичского района клуб х.Черединовский | 1               | 1                     | мест            | 100                | 100                  | 1966      | -                 | -              | -            |
| 6          | с. Приозерное                             | <i>клубы</i>  | 0               |                       | <i>мест</i>     | -                  | -                    | -         | -                 | 6              | -6           |
|            |   | <i>библиотеки</i>   | 0               |                       | <i>ед.хран.</i> | -                  | -                    | -         | -                 | 114            | -114         |
| <b>III</b> | <b>Красносельское городское поселение</b> | <b>Клубы</b>  | <b>1</b>        |                       | <b>мест.</b>    | <b>202</b>         | <b>202</b>           |           |                   | <b>1071</b>    | <b>-869</b>  |
|            |   | <b>Библиотеки</b>   | <b>3</b>        |                       | <b>ед.хран.</b> | <b>-</b>           | <b>60207</b>         |           |                   | <b>34412</b>   | <b>25795</b> |
| 7          | п. Красносельский                         | МКУК Центр культуры и досуга Красносельского городского поселения Гулькевичского района                                   | 1               | 2                     | мест            | 202                | 202                  | 1972      | -                 | -              | -            |



| № п/п | Наименование м.о./населенного пункта | Наименование объекта  | Кол-во объектов | Эт-ть | Ед.измерения    | Мощность проектная | Мощность фактическая | год ввода | Степень износа, % | Норма мощности | Д[-]/И[+]    |
|-------|--------------------------------------|---|-----------------|-------|-----------------|--------------------|----------------------|-----------|-------------------|----------------|--------------|
|       |                                      | Красносельская библиотека, филиал №32   | 1               | 1     | ед.хран.        | -                  | 16563                | -         | -                 | -              | -            |
|       |                                      | Красносельская центральная библиотека   | 1               |       | ед.хран.        | -                  | 17540                | 1944      | 75                | -              | -            |
|       |                                      | Красносельская детская библиотека, филиал №3  | 1               |       | ед.хран.        | -                  | 26104                | -         | -                 | -              | -            |
| IV    | Сельское поселение Венцы-Заря        | <b>Клубы</b>  | <b>6</b>        |       | <b>мест.</b>    | <b>2493</b>        | <b>1473</b>          |           |                   | <b>1569</b>    | <b>924</b>   |
|       |                                      | <b>Библиотеки</b>   | <b>4</b>        |       | <b>ед.хран.</b> | <b>-</b>           | <b>63915</b>         |           |                   | <b>35742</b>   | <b>28173</b> |
| 8     | п. Венцы                             | <i>клубы</i>  | <i>1</i>        | -     | <i>мест</i>     | <i>2000</i>        | <i>1000</i>          |           |                   | <i>691</i>     | <i>1309</i>  |
|       |                                      | <i>библиотеки</i>   | <i>2</i>        | -     | <i>ед.хран.</i> |                    | <i>49428</i>         |           |                   | <i>18180</i>   | <i>31248</i> |
|       |                                      | МКУ «Сельская централизованная клубная система сельского поселения Венцы-Заря Гулькевичского района»  | 1               | 3     | мест            | 2/1000             | 1000                 | 1970      | -                 | -              | -            |
|       |                                      | Венцовская детская библиотека, филиал №4  | 1               |       | ед.хран.        | 0                  | 23928                |           | -                 | -              | -            |
|       |                                      | Венцовская центральная библиотека   | 1               |       | ед.хран.        |                    | 25500                |           | -                 | -              | -            |
| 9     | х. Духовской                         | <i>клубы</i>  | <i>1</i>        | -     | <i>мест</i>     | <i>100</i>         | <i>80</i>            |           |                   | <i>267</i>     | <i>-167</i>  |
|       |                                      | <i>библиотеки</i>   | <i>1</i>        | -     | <i>ед.хран.</i> |                    | <i>5383</i>          |           |                   | <i>5334</i>    | <i>49</i>    |
|       |                                      | Сельская централизованная клубная система хут. Духовской МКУ «Сельская централизованная клубная система сельского поселения Венцы-Заря Гулькевичского района» | 1               | 1     | мест            | 100                | 80                   | 1957      | -                 | -              | -            |
|       |                                      | Духовская сельская библиотека-филиал №31  | 1               | 1     | <i>мест</i>     | -                  | 5383                 | 1970      | -                 | -              | -            |
| 10    | п. Лесодача                          | <i>клубы</i>  | <i>1</i>        | -     | <i>ед.хран.</i> | <i>163</i>         | <i>163</i>           | -         | -                 | <i>155</i>     | <i>8</i>     |
|       |                                      | <i>библиотеки</i>   | <i>0</i>        | -     | -               | -                  | -                    | -         | -                 | <i>3102</i>    | <i>-3102</i> |
|       |                                      | Сельская централизованная клубная система пос. Лесодача МКУ «Сельская централизованная клубная система сельского поселения Венцы-Заря Гулькевичского района»  | 1               | 1     | мест            | 163                | 163                  | 1984      | -                 | -              | -            |
| 11    | х. Красная Поляна                    | <i>клубы</i>  | <i>1</i>        | -     | <i>мест</i>     | <i>50</i>          | <i>50</i>            | -         | -                 | <i>125</i>     | <i>-75</i>   |
|       |                                      | <i>библиотеки</i>   | <i>0</i>        | -     | <i>ед.хран.</i> | -                  | -                    | -         | -                 | <i>2496</i>    | <i>-2496</i> |
|       |                                      | Сельская централизованная клубная   | 1               | 1     | мест            | 50                 | 50                   | 1966      | -                 | -              | -            |

| № п/п | Наименование м.о./населенного пункта    | Наименование объекта   | Кол-во объектов | Эт-ть | Ед.измерения    | Мощность проектная | Мощность фактическая | год ввода | Степень износа, % | Норма мощности | Д[-]/И[+]   |
|-------|---|--|-----------------|-------|-----------------|--------------------|----------------------|-----------|-------------------|----------------|-------------|
|       |   | система хут. Красная Поляна МКУ «Сельская централизованная клубная система сельского поселения Венцы-Заря Гулькевичского района»   |                 |       |                 |                    |                      |           |                   |                |             |
| 12    | х. Крупский                             | <i>клубы</i>   | 1               |       | <i>мест</i>     | 100                | 100                  |           |                   | 157            | -57         |
|       |   | <i>библиотеки</i>  | 1               |       | <i>ед.хран.</i> | -                  | 9104                 |           |                   | 3144           | 5960        |
|       |   | Сельская централизованная клубная система хут. Крупский МКУ «Сельская централизованная клубная система сельского поселения Венцы-Заря Гулькевичского района»                   | 1               | 1     | мест            | 100                | 100                  | 2006      | -                 | -              | -           |
|       |   | Крупская сельская библиотека   | 1               |       | ед.хран.        | -                  | 9104                 |           | -                 | -              | -           |
| 13    | п. Заря                                 | <i>клубы</i>   | 1               | -     | <i>мест</i>     | 80                 | 80                   |           |                   | 149            | -69         |
|       |   | <i>библиотеки</i>  | 0               | -     | <i>ед.хран.</i> | 0                  | 0                    |           |                   | 2982           | -2982       |
|       |   | Сельская централизованная клубная система пос. Заря МКУ «Сельская централизованная клубная система сельского поселения Венцы-Заря Гулькевичского района» (филиал СЦКС п. Заря) | 1               | 1     | мест            | 80                 | 80                   | 1966      | -                 | -              | -           |
| 14    | х. Кравченко                            | <i>клубы</i>   | -               | -     | <i>мест</i>     | -                  | -                    | -         | -                 | 5              | -5          |
|       |   | <i>библиотеки</i>  | -               | -     | <i>ед.хран.</i> | -                  | -                    | -         | -                 | 108            | -108        |
| 15    | п. Первомайского Лесничества            | <i>клубы</i>   | -               | -     | <i>мест</i>     | -                  | -                    | -         | -                 | 13             | -13         |
|       |   | <i>библиотеки</i>  | -               | -     | <i>ед.хран.</i> | -                  | -                    | -         | -                 | 258            | -258        |
| 16    | х. Подлесный                            | <i>клубы</i>   | -               | -     | <i>мест</i>     | -                  | -                    | -         | -                 | 7              | -7          |
|       |   | <i>библиотеки</i>  | -               | -     | <i>ед.хран.</i> | -                  | -                    | -         | -                 | 138            | -138        |
| V     | <b>Комсомольское сельское поселение</b> | <b>Клубы</b>   | <b>2</b>        |       | <b>мест.</b>    | <b>220</b>         | <b>220</b>           |           |                   | <b>692</b>     | <b>-472</b> |
|       |   | <b>Библиотеки</b>  | <b>1</b>        |       | <b>ед.хран.</b> |                    | <b>18070</b>         |           |                   | <b>18048</b>   | <b>22</b>   |
| 17    | п. Комсомольский                        | <i>клубы</i>   | 1               | -     | <i>мест</i>     | 100                | 100                  | -         | -                 | 376            | -276        |
|       |   | <i>библиотеки</i>  | 1               | -     | <i>ед.хран.</i> | -                  | 18070                | -         | -                 | 9804           | 8266        |
|       |   | МКУК «Центр культуры и досуга Комсомольского сельского поселения Гулькевичского района»  | 1               | 1     | мест            | 100                | 100                  | 1961      | -                 | -              | -           |
|       |   | Комсомольская сельская библиотека МКУК «Центр культуры и досуга Комсомольского   | 1               | 1     | ед.хран.        |                    | 18070                | 1960      | -                 | -              | -           |

| № п/п | Наименование м.о./населенного пункта | Наименование объекта   | Кол-во объектов | Эт-ть | Ед.измерения    | Мощность проектная | Мощность фактическая | год ввода | Степень износа, % | Норма мощности | Д[-]/И[+]    |   |
|-------|--------------------------------------|--|-----------------|-------|-----------------|--------------------|----------------------|-----------|-------------------|----------------|--------------|---|
|       |                                      | сельского поселения»   |                 |       |                 |                    |                      |           |                   |                |              |   |
| 18    | х. Тельман                           | <i>клубы</i>   | 1               | -     | <i>мест</i>     | 120                | 120                  | -         | -                 | 316            | -196         |   |
|       |                                      | <i>библиотеки</i>  | 0               | -     | <i>ед.хран.</i> | -                  | -                    | -         | -                 | 8244           | -8244        |   |
|       |                                      | Филиал МКУК «Центр культуры и досуга Комсомольского сельского поселения Гулькевичского района»<br>Дом культуры х. Тельман                                    | 1               | 1     | мест            | 120                | 120                  | 1958      | -                 | -              | -            |   |
| VI    | Сельское поселение Кубань            | <b>Клубы</b>   | <b>4</b>        |       | <b>мест.</b>    | <b>2200</b>        | <b>1300</b>          |           |                   | <b>1553</b>    | <b>648</b>   |   |
|       |                                      | <b>Библиотеки</b>  | <b>4</b>        |       | <b>ед.хран.</b> | <b>-</b>           | <b>67574</b>         |           |                   | <b>37356</b>   | <b>30218</b> |   |
| 19    | п. Кубань                            | <i>клубы</i>   | 1               | -     | <i>мест</i>     | 1800               | 900                  |           |                   | 566            | 1234         |   |
|       |                                      | <i>библиотеки</i>  | 2               | -     | <i>ед.хран.</i> | -                  | 44157                |           |                   | 14772          | 29385        |   |
|       |                                      | МКУ «Центр культуры и досуга сельского поселения Кубань Гулькевичского района» Дом культуры пос. Кубань  | 1               |       | мест            | 2/900              | 900                  |           |                   | -              | -            | - |
|       |                                      | Кубанская центральная библиотека МКУК «Центр культуры и досуга Кубань» сельского поселения Кубань  | 1               | 3     | ед.хран.        | -                  | 21628                | 1975      |                   | -              | -            | - |
|       |                                      | Кубанская детская библиотека МКУК «Центр культуры и досуга Кубань» сельского поселения Кубань  | 1               |       | ед.хран.        | -                  | 22529                |           |                   | -              | -            | - |
| 20    | п. Советский                         | <i>клубы</i>   | -               | -     | <i>мест</i>     | -                  | -                    |           |                   | 231            | -231         |   |
|       |                                      | <i>библиотеки</i>  | -               | -     | <i>ед.хран.</i> | -                  | -                    |           |                   | 6036           | -6036        |   |
| 21    | п. Новоивановский                    | <i>клубы</i>   | 1               | -     | <i>мест</i>     | 60                 | 60                   |           |                   | 235            | -175         |   |
|       |                                      | <i>библиотеки</i>  | 1               | -     | <i>ед.хран.</i> | -                  | 12442                |           |                   | 6132           | 6310         |   |
|       |                                      | Клуб поселка Новоивановский МКУ «Центр культуры и досуга сельского поселения Кубань Гулькевичского района»   | 1               |       | мест            | 60                 | 60                   |           |                   | -              | -            | - |
|       |                                      | Сельская библиотека п. Новоивановского муниципального казенного учреждения «Центр культуры и досуга Кубань» сельского поселения Кубань Гулькевичского района | 1               | 2     | ед.хран.        |                    | 12442                | 1934      |                   | -              | -            | - |

| № п/п      | Наименование м.о./населенного пункта  | Наименование объекта  | Кол-во объектов | Эт-ть | Ед.измерения    | Мощность проектная | Мощность фактическая | год ввода | Степень износа, % | Норма мощности | Д[-]/И[+]    |
|------------|---------------------------------------|---|-----------------|-------|-----------------|--------------------|----------------------|-----------|-------------------|----------------|--------------|
| 22         | п. Урожайный                          | <i>клубы</i>  | <i>1</i>        | -     | <i>мест</i>     | <i>90</i>          | <i>90</i>            |           | -                 | <i>184</i>     | <i>-94</i>   |
|            |                                       | <i>библиотеки</i>   | -               | -     | <i>ед.хран.</i> | -                  | -                    |           | -                 | <i>3684</i>    | <i>-3684</i> |
|            |                                       | Клуб поселка Урожайный МКУ «Центр культуры и досуга сельского поселения Кубань Гулькевичского района»                         | 1               | 1     | мест            | 90                 | 90                   | 1934      | -                 | -              | -            |
| 23         | п. Мирный                             | <i>клубы</i>  | <i>1</i>        | -     | <i>мест</i>     | <i>250</i>         | <i>250</i>           |           | -                 | <i>159</i>     | <i>91</i>    |
|            |                                       | <i>библиотеки</i>   | <i>1</i>        | -     | <i>ед.хран.</i> | -                  | <i>10975</i>         |           | -                 | <i>3186</i>    | <i>7789</i>  |
|            |                                       | Клуб поселка Мирный МКУ «Центр культуры и досуга сельского поселения Кубань Гулькевичского района»                            | 1               | 2     | мест            | 250                | 250                  | 1981      | -                 | -              | -            |
|            |                                       | Сельская библиотека п. Мирный муниципального казенного учреждения «Центр культуры и досуга Кубань» сельского поселения Кубань | 1               |       | ед.хран.        | -                  | 10975                |           | -                 | -              | -            |
| 24         | п. Дальний                            | <i>клубы</i>  | -               | -     | <i>мест</i>     | -                  | -                    | -         | -                 | <i>88</i>      | <i>-88</i>   |
|            |                                       | <i>библиотеки</i>   | -               | -     | <i>ед.хран.</i> | -                  | -                    | -         | -                 | <i>1764</i>    | <i>-1764</i> |
| 25         | п. Подлесный                          | <i>клубы</i>  | -               | -     | <i>мест</i>     | -                  | -                    | -         | -                 | <i>49,5</i>    | <i>-49,5</i> |
|            |                                       | <i>библиотеки</i>   | -               | -     | <i>ед.хран.</i> | -                  | -                    | -         | -                 | <i>990</i>     | <i>-990</i>  |
| 26         | п. Трудовой                           | <i>клубы</i>  | -               | -     | <i>мест</i>     | -                  | -                    | -         | -                 | <i>40</i>      | <i>-40</i>   |
|            |                                       | <i>библиотеки</i>   | -               | -     | <i>ед.хран.</i> | -                  | -                    | -         | -                 | <i>792</i>     | <i>-792</i>  |
| <b>VII</b> | <b>Николенское сельское поселение</b> | <b>Клубы</b>  | <b>1</b>        |       | <b>мест.</b>    | <b>350</b>         | <b>350</b>           |           |                   | <b>707</b>     | <b>-357</b>  |
|            |                                       | <b>Библиотеки</b>   | <b>1</b>        |       | <b>ед.хран.</b> |                    | <b>15723</b>         |           |                   | <b>17190</b>   | <b>-1467</b> |
| 27         | с. Николенское                        | <i>клубы</i>  | <i>1</i>        |       | <i>мест</i>     | <i>350</i>         | <i>350</i>           |           | -                 | <i>499</i>     | <i>-149</i>  |
|            |                                       | <i>библиотеки</i>   | <i>1</i>        |       | <i>ед.хран.</i> |                    | <i>15723</i>         |           | -                 | <i>13008</i>   | <i>2715</i>  |
|            |                                       | МКУК Центр культуры и досуга Николенского сельского поселения Гулькевичского района   | 1               | 1     | мест            | 350                | 350                  | 1958      | -                 | -              | -            |
|            |                                       | Николенская сельская библиотека МКУК «Центр культуры и досуга Николенского сельского поселения»                               | 1               | 1     | ед.хран.        | -                  | 15723                | 1965      | -                 | -              | -            |
| 28         | х. Вербовый                           | <i>клубы</i>  | -               | -     | <i>мест</i>     | -                  | -                    | -         | -                 | <i>60</i>      | <i>-60</i>   |
|            |                                       | <i>библиотеки</i>   | -               | -     | <i>ед.хран.</i> | -                  | -                    | -         | -                 | <i>1206</i>    | <i>-1206</i> |
| 29         | х. Булгаков                           | <i>клубы</i>  | -               | -     | <i>мест</i>     | -                  | -                    | -         | -                 | <i>47</i>      | <i>-47</i>   |
|            |                                       | <i>библиотеки</i>   | -               | -     | <i>ед.хран.</i> | -                  | -                    | -         | -                 | <i>942</i>     | <i>-942</i>  |

| № п/п       | Наименование м.о./населенного пункта       | Наименование объекта   | Кол-во объектов | Эт-ть           | Ед.измерения    | Мощность проектная | Мощность фактическая | год ввода | Степень износа, % | Норма мощности | Д[-]/И[+]     |
|-------------|--|--|-----------------|-----------------|-----------------|--------------------|----------------------|-----------|-------------------|----------------|---------------|
| 30          | х. Орлов                                   | клубы  | -               | -               | мест            | -                  | -                    | -         | -                 | 42             | -42           |
|             |  | библиотеки   | -               | -               | ед.хран.        | -                  | -                    | -         | -                 | 846            | -846          |
| 31          | х. Ивлев                                   | клубы  | -               | -               | мест            | -                  | -                    | -         | -                 | 32             | -32           |
|             |  | библиотеки   | -               | -               | ед.хран.        | -                  | -                    | -         | -                 | 648            | -648          |
| 32          | х. Лебедев                                 | клубы  | -               | -               | мест            | -                  | -                    | -         | -                 | 27             | -27           |
|             |  | библиотеки   | -               | -               | ед.хран.        | -                  | -                    | -         | -                 | 540            | -540          |
| <b>VIII</b> | <b>Новоукраинское сельское поселение</b>   | <b>Клубы</b>   | <b>1</b>        |                 | <b>мест.</b>    | <b>1400</b>        | <b>700</b>           |           |                   | <b>898</b>     | <b>502</b>    |
|             |  | <b>Библиотеки</b>  | <b>1</b>        |                 | <b>ед.хран.</b> |                    | <b>14999</b>         |           |                   | <b>27546</b>   | <b>-12547</b> |
| 33          | с. Новоукраинское                          | клубы  | 1               |                 | мест            | 1400               | 700                  |           |                   | 789            | 611           |
|             |  | библиотеки   | 1               |                 | ед.хран.        |                    | 14999                |           |                   | 25362          | -10363        |
|             |  | МКУК Сельский дом культуры Новоукраинского сельского поселения Гулькевичского района   | 1               | 2               | мест            | 2/700              | 700                  | 1968      | 30                | -              | -             |
|             |  | Новоукраинская сельская библиотека МКУК «Сельский дом культуры» «Новоукраинского сельского поселения» Гулькевичского района  | 1               |                 | ед.хран.        | -                  | 14999                |           |                   | -              | -             |
| 34          | х. Самойлов                                | клубы  | -               | -               | мест            | -                  | -                    | -         | -                 | 109            | -109          |
|             |  | библиотеки   | -               | -               | ед.хран.        | -                  | -                    | -         | -                 | 2184           | -2184         |
| <b>IX</b>   | <b>Отрадо-Кубанское сельское поселение</b> | <b>Клубы</b>   | <b>2</b>        |                 | <b>мест.</b>    | <b>692</b>         | <b>692</b>           |           |                   | <b>1055</b>    | <b>-363</b>   |
|             |  | <b>Библиотеки</b>  | <b>2</b>        |                 | <b>ед.хран.</b> | <b>-</b>           | <b>34942</b>         |           |                   | <b>25569</b>   | <b>9373</b>   |
| 35          | с. Отраднo-Кубанское                       | клубы  | -               | -               | мест            | 442                | 442                  | -         | -                 | 707            | -265          |
|             |  | библиотеки   | -               | -               | ед.хран.        | -                  | 23164                | -         | -                 | 18615          | 4549          |
|             |  | МКУК «Центр культуры и досуга Отрадо - Кубанского сельского поселения Гулькевичского района»                                 | 1               | 2               | мест            | 422                | 422                  | 1969      | -                 | -              | -             |
|             |  | Отрадо-Кубанская центральная библиотека  | 1               | 2-эт.2-х эт.зд. | ед.хран.        | -                  | 23164                | 1989      | -                 | -              | -             |
| 36          | п. Ботаника                                | клубы  | -               | -               | мест            | 250                | 250                  | -         | -                 | 296            | -46           |
|             |  | библиотеки   | -               | -               | ед.хран.        | -                  | 11778                | -         | -                 | 5922           | 5856          |
|             |  | Филиал МКУК «Центр культуры и досуга Отрадо - Кубанского сельского поселения Гулькевичского района» Дом Культуры п. Ботаника | 1               | 2               | мест            | 250                | 250                  | 1983      | -                 | -              | -             |
|             |  | Сельская библиотека п. Ботаника,   | 1               | 1               | ед.хран.        | -                  | 11778                | 1957      | -                 | -              | -             |

| № п/п | Наименование м.о./населенного пункта        | Наименование объекта  | Кол-во объектов | Эт-ть | Ед.измерения    | Мощность проектная | Мощность фактическая | год ввода | Степень износа, % | Норма мощности | Д[-]/И[+]    |
|-------|---|---|-----------------|-------|-----------------|--------------------|----------------------|-----------|-------------------|----------------|--------------|
|       |   | филиал №30  |                 |       |                 |                    |                      |           |                   |                |              |
| 37    | х. Прогресс                                 | клубы   | -               | -     | мест            | -                  | -                    | -         | -                 | 39             | -39          |
|       |   | библиотеки  | -               | -     | ед.хран.        | -                  | -                    | -         | -                 | 780            | -780         |
| 38    | х. Старомавринский                          | клубы   | -               | -     | мест            | -                  | -                    | -         | -                 | 3              | -3           |
|       |   | библиотеки  | -               | -     | ед.хран.        | -                  | -                    | -         | -                 | 54             | -54          |
| 39    | х. Мирный Пахарь                            | клубы   | -               | -     | мест            | -                  | -                    | -         | -                 | 10             | -10          |
|       |   | библиотеки  | -               | -     | ед.хран.        | -                  | -                    | -         | -                 | 198            | -198         |
| X     | <b>Отрадо-Ольгинское сельское поселение</b> | <b>Клубы</b>  | <b>3</b>        |       | <b>мест.</b>    | <b>900</b>         | <b>900</b>           |           |                   | <b>1078</b>    | <b>-178</b>  |
|       |   | <b>Библиотеки</b>   | <b>2</b>        |       | <b>ед.хран.</b> | <b>-</b>           | <b>38261</b>         |           |                   | <b>27988</b>   | <b>10273</b> |
| 40    | с. Отрадо-Ольгинское                        | клубы   | 1               | -     | мест            | 600                | 600                  |           |                   | 663            | -63          |
|       |   | библиотеки  | 1               | -     | ед.хран.        | -                  | 24598                |           |                   | 17440          | 7158         |
|       |   | МКУК «Центр культуры и досуга Отрадо - Ольгинского сельского поселения Гулькевичского района»   | 1               |       | мест            | 600                | 600                  |           | 30                | -              | -            |
|       |   | Отрадо-Ольгинская сельская библиотека МКУК «Центр культуры и досуга «Отрадо-Ольгинского сельского поселения Гулькевичского района»    | 1               | 2     | ед.хран.        | -                  | 24598                | 1978      | -                 | -              | -            |
| 41    | с. Ново-михайловское                        | клубы   | 1               | -     | мест            | 240                | 240                  | -         | -                 | 370            | -130         |
|       |   | библиотеки  | 1               | -     | ед.хран.        | -                  | 13663                | -         | -                 | 9642           | 4021         |
|       |   | Филиал МКУК «Центр культуры и досуга Отрадо - Ольгинского сельского поселения Гулькевичского района» Дом Культуры с. Новомихайловское | 1               | 2     | мест            | 240                | 240                  | 1965      | 50                | -              | -            |
|       |   | Новомихайловская сельская библиотека МКУК «Центр культуры и досуга «Отрадо-Ольгинского сельского поселения Гулькевичского района»     | 1               | -     | ед.хран.        | -                  | 13663                | -         | -                 | -              | -            |
| 42    | х. Киевка                                   | клубы   | 1               | -     | мест            | 60                 | 60                   | -         | -                 | 45             | 15           |
|       |   | библиотеки  | -               | -     | ед.хран.        | -                  | -                    | -         | -                 | 906            | -906         |
|       |   | Филиал МКУК «Центр культуры и досуга Отрадо - Ольгинского сельского поселения Гулькевичского района» Клуб х. Киевка                   | 1               | 1     | мест            | 60                 | 60                   | 1967      | 80                | -              | -            |

| № п/п      | Наименование м.о./населенного пункта   | Наименование объекта  | Кол-во объектов | Эт-ть | Ед.измерения    | Мощность проектная | Мощность фактическая | год ввода | Степень износа, % | Норма мощности | Д[-]/И[+]    |
|------------|--|---|-----------------|-------|-----------------|--------------------|----------------------|-----------|-------------------|----------------|--------------|
| <b>XI</b>  | <b>Пушкинское сельское поселение</b>   | <b>Клубы</b>  | <b>2</b>        |       | <b>мест.</b>    | <b>550</b>         | <b>550</b>           |           |                   | <b>552</b>     | <b>-2</b>    |
|            |  | <b>Библиотеки</b>   | <b>1</b>        |       | <b>ед.хран.</b> |                    | <b>15254</b>         |           |                   | <b>13482</b>   | <b>1772</b>  |
| 43         | с. Пушкинское                          | клубы   | -               | -     | мест            | 400                | 400                  | -         | -                 | 401            | -1           |
|            |  | библиотеки  | -               | -     | ед.хран.        | -                  | 15254                | -         | -                 | 10470          | 4784         |
|            |  | КМУК Центр культуры и досуга Пушкинского сельского поселения Гулькевичского района                                      | 1               | 2     | мест            | 400                | 400                  | 1964      | 30                | -              | -            |
|            |  | Пушкинская сельская библиотека МКУК «Центр культуры и досуга Пушкинского сельского поселения»                           | 1               |       | ед.хран.        | -                  | 15254                |           |                   | -              | -            |
| 44         | х. Новокрасный                         | клубы   | -               | -     | мест            | 150                | 150                  | -         | -                 | 151            | -1           |
|            |  | библиотеки  | -               | -     | ед.хран.        | 0                  | 0                    | -         | -                 | 3012           | -3012        |
|            |  | Филиал КМУК Центр культуры и досуга Пушкинского сельского поселения Гулькевичского района СДК «Юность» х. Новокрасный   | 1               | 2     | мест            | 150                | 150                  | 1968      | 35                | -              | -            |
| <b>XII</b> | <b>Скобелевское сельское поселение</b> | <b>Клубы</b>  | <b>1</b>        |       | <b>мест.</b>    | <b>298</b>         | <b>298</b>           |           |                   | <b>415</b>     | <b>-117</b>  |
|            |  | <b>Библиотеки</b>   | <b>1</b>        |       | <b>ед.хран.</b> |                    | <b>22654</b>         |           |                   | <b>10128</b>   | <b>12526</b> |
| 45         | ст. Скобелевская                       | клубы   | -               | -     | мест            | 298                | 298                  | -         | -                 | 296            | 2            |
|            |  | библиотеки  | -               | -     | ед.хран.        | -                  | 22654                | -         | -                 | 7734           | 14920        |
|            |  | МКУК Центр культуры и досуга Скобелевского сельского поселения Гулькевичского района                                    | 1               | 1     | мест            | 298                | 298                  | 1962      | -                 | -              | -            |
|            |  | Скобелевская сельская библиотека МКУК «Центр культуры и досуга Скобелевского сельского поселения Гулькевичского района» | 1               |       | ед.хран.        | -                  | 22654                | 1982      | -                 | -              | -            |
| 46         | х. Журавлев                            | клубы   | -               | -     | мест            | -                  | -                    | -         | -                 | 51             | -51          |
|            |  | библиотеки  | -               | -     | ед.хран.        | -                  | -                    | -         | -                 | 1014           | -1014        |
| 47         | х. Борисов                             | клубы   | -               | -     | мест            | -                  | -                    | -         | -                 | 29             | -29          |
|            |  | библиотеки  | -               | -     | ед.хран.        | -                  | -                    | -         | -                 | 588            | -588         |
| 48         | х. Спорный                             | клубы   | -               | -     | мест            | -                  | -                    | -         | -                 | 20             | -20          |
|            |  | библиотеки  | -               | -     | ед.хран.        | -                  | -                    | -         | -                 | 402            | -402         |
| 49         | х. Сергеевский                         | клубы   | -               | -     | мест            | -                  | -                    | -         | -                 | 18             | -18          |
|            |  | библиотеки  | -               | -     | ед.хран.        | -                  | -                    | -         | -                 | 366            | -366         |
| 50         | х. Партизан                            | клубы   | -               | -     | мест            | -                  | -                    | -         | -                 | 0              | 0            |
|            |  | библиотеки  | -               | -     | ед.хран.        | -                  | -                    | -         | -                 | 0              | 0            |
| 51         | х. Родников                            | клубы   | -               | -     | мест            | -                  | -                    | -         | -                 | 1              | -1           |

| № п/п       | Наименование м.о./населенного пункта  | Наименование объекта   | Кол-во объектов | Эт-ть | Ед.измерения    | Мощность проектная | Мощность фактическая | год ввода | Степень износа, % | Норма мощности | Д[-]/И[+]    |
|-------------|---------------------------------------|--|-----------------|-------|-----------------|--------------------|----------------------|-----------|-------------------|----------------|--------------|
|             |                                       | <i>библиотеки</i>  | 0               | -     | <i>ед.хран.</i> | 0                  | 0                    |           |                   | 24             | -24          |
| <b>XIII</b> | <b>Соколовское сельское поселение</b> | <b>Клубы</b>   | <b>4</b>        |       | <b>мест.</b>    | <b>650</b>         | <b>650</b>           |           |                   | <b>1165</b>    | <b>-515</b>  |
|             |                                       | <b>Библиотеки</b>  | <b>3</b>        |       | <b>ед.хран.</b> |                    | <b>47472</b>         |           |                   | <b>27288</b>   | <b>20184</b> |
| 52          | с. Соколовское                        | <i>клубы</i>   | -               |       | <i>мест</i>     | 360                | 360                  | -         | -                 | 655            | -295         |
|             |                                       | <i>библиотеки</i>  | -               |       | <i>ед.хран.</i> | -                  | 25270                | -         | -                 | 17088          | 8182         |
|             |                                       | МКУК «Сельская централизованная клубная система» Соколовского сельского поселения Гулькевичского района. Дом Культуры с. Соколовское | 1               | 2     | мест            | 360                | 360                  | 1961      | -                 | -              | -            |
|             |                                       | Соколовская центральная библиотека   | 1               | 1     | ед.хран.        | -                  | 25270                | 1957      | -                 | -              | -            |
| 53          | х. Новопавловский                     | <i>клубы</i>   | -               | -     | <i>мест</i>     | 100                | 100                  | -         | -                 | 205            | -105         |
|             |                                       | <i>библиотеки</i>  | -               | -     | <i>ед.хран.</i> | -                  | 8407                 | -         | -                 | 4104           | 4303         |
|             |                                       | Филиал «Сельской централизованной клубной системы» Соколовского сельского поселения Гулькевичского района клуб х. Новопавловский     | 1               | 1     | мест            | 100                | 100                  | 1964      | -                 | -              | -            |
|             |                                       | Новопавловская библиотека-филиал №21   | 1               |       | ед.хран.        | -                  | 8407                 |           | -                 | -              | -            |
| 54          | х. Алексеевский                       | <i>клубы</i>   | -               | -     | <i>мест</i>     | 100                | 100                  | -         | -                 | 135            | -35          |
|             |                                       | <i>библиотеки</i>  | -               | -     | <i>ед.хран.</i> | -                  | 13795                | -         | -                 | 2700           | 11095        |
|             |                                       | Филиал «Сельской централизованной клубной системы» Соколовского сельского поселения Гулькевичского района клуб х.Алексеевский        | 1               | 1     | мест            | 100                | 100                  | 1963      | -                 | -              | -            |
|             |                                       | Алексеевская сельская библиотека-филиал №23  | 1               |       | ед.хран.        |                    | 13795                |           | 1968              | -              | -            |
| 55          | х. Машевский                          | <i>клубы</i>   | -               | -     | <i>мест</i>     | 90                 | 90                   |           | -                 | 131            | -41          |
|             |                                       | <i>библиотеки</i>  | -               | -     | <i>ед.хран.</i> | 0                  | 0                    |           | -                 | 2610           | -2610        |
|             |                                       | Филиал «Сельской централизованной клубной системы» Соколовского сельского поселения Гулькевичского района клуб х. Машевский          | 1               | 1     | мест            | 90                 | 90                   | 1969      | 38                | -              | -            |
| 56          | х. Петровский                         | <i>клубы</i>   | -               | -     | <i>мест</i>     | -                  | -                    | -         | -                 | 39             | -39          |
|             |                                       | <i>библиотеки</i>  | -               | -     | <i>ед.хран.</i> | -                  | -                    | -         | -                 | 786            | -786         |



| № п/п                  | Наименование м.о./населенного пункта      | Наименование объекта   | Кол-во объектов | Эт-ть         | Ед.измерения    | Мощность проектная | Мощность фактическая | год ввода | Степень износа, % | Норма мощности | Д[-]/И[+]    |
|------------------------|---|--|-----------------|---------------|-----------------|--------------------|----------------------|-----------|-------------------|----------------|--------------|
| XIV                    | Сельское поселение "Союз Четырех Хуторов" | <b>Клубы</b>   | <b>1</b>        |               | <b>мест.</b>    | <b>270</b>         | <b>270</b>           |           |                   | <b>284</b>     | <b>-14</b>   |
|                        |   | <b>Библиотеки</b>  | <b>1</b>        |               | <b>ед.хран.</b> |                    | <b>20377</b>         |           |                   | <b>7122</b>    | <b>13255</b> |
| 57                     | х. Чаплыгин                               | <i>клубы</i>   | -               | -             | <i>мест</i>     | 270                | 275                  | -         | -                 | 237            | 33           |
|                        |   | <i>библиотеки</i>  | -               | -             | <i>ед.хран.</i> | -                  | 20377                | -         | -                 | 6180           | 14197        |
|                        |   | МКУК сельский дом культуры х. Чаплыгин сельского поселения Союз Четырех Хуторов Гулькевичского района              | 1               | 2             | мест            | 270                | 270                  | 1966      | -                 | -              | -            |
|                        |   | Чаплыгинская сельская библиотека МКУК «Сельский дом культуры х. Чаплыгин» сельского поселения Союз Четырех хуторов | 1               |               | ед.хран.        | -                  | 20377                |           | -                 | -              | -            |
| 58                     | х. Зеленчук                               | <i>клубы</i>   | -               | -             | <i>мест</i>     | -                  | -                    | -         | -                 | 30             | -30          |
|                        |   | <i>библиотеки</i>  | -               | -             | <i>ед.хран.</i> | -                  | -                    | -         | -                 | 606            | -606         |
| 59                     | х. Старо-германовский                     | <i>клубы</i>   | -               | -             | <i>мест</i>     | -                  | -                    | -         | -                 | 14             | -14          |
|                        |   | <i>библиотеки</i>  | -               | -             | <i>ед.хран.</i> | -                  | -                    | -         | -                 | 282            | -282         |
| 60                     | х. Зарьков                                | <i>клубы</i>   | -               | -             | <i>мест</i>     | -                  | -                    | -         | -                 | 3              | -3           |
|                        |   | <i>библиотеки</i>  | -               | -             | <i>ед.хран.</i> | -                  | -                    | -         | -                 | 54             | -54          |
| XV                     | Тысячное сельское поселение               | <b>Клубы</b>   | <b>2</b>        |               | <b>мест.</b>    | <b>353</b>         | <b>353</b>           |           |                   | <b>513</b>     | <b>-160</b>  |
|                        |   | <b>Библиотеки</b>  | <b>1</b>        |               | <b>ед.хран.</b> |                    | <b>8420</b>          |           |                   | <b>12834</b>   | <b>4414</b>  |
| 61                     | х. Тысячный                               | <i>клубы</i>   | -               | -             | <i>мест</i>     | 280                | 280                  | -         | -                 | 424            | -144         |
|                        |   | <i>библиотеки</i>  | -               | -             | <i>ед.хран.</i> | -                  | 8420                 | -         | -                 | 11064          | -2644        |
|                        |   | МКУК «Центр культуры и досуга Тысячного сельского поселения Гулькевичского района»                                 | 1               | 2             | мест            | 280                | 280                  | 1959      | -                 | -              | -            |
|                        |   | Тысячная сельская библиотека МКУК «Центр культуры и досуга Тысячного сельского поселения»                          | 1               | 2-х эт. здан. | ед.хран.        | -                  | 8420                 | 1971      | -                 | -              | -            |
| 62                     | х. Воздвиженский                          | <i>клубы</i>   | -               | -             | <i>мест</i>     | 73                 | 73                   | -         | -                 | 79             | -6           |
|                        |   | <i>библиотеки</i>  | -               | -             | <i>ед.хран.</i> | -                  | -                    | -         | -                 | 1572           | -1572        |
|                        |   | Филиал МКУК «Центр культуры и досуга Тысячного сельского поселения Гулькевичского района» клуб х. Воздвиженский    | 1               | 1             | мест            | 73                 | 73                   | 1965      | -                 | -              | -            |
| 63                     | х. Братский                               | <i>клубы</i>   | -               | -             | <i>мест</i>     | -                  | -                    | -         | -                 | 10             | -10          |
|                        |   | <i>библиотеки</i>  | -               | -             | <i>ед.хран.</i> | -                  | -                    | -         | -                 | 198            | -198         |
| <b>Итого по району</b> |   | <b>Клубы</b>   | <b>37</b>       |               | <b>мест.</b>    | <b>14968</b>       | <b>10201</b>         |           |                   | <b>15883</b>   | <b>-196</b>  |

| № п/п | Наименование м.о./населенного пункта | Наименование объекта | Кол-во объектов | Эт-ть | Ед.измерения    | Мощность проектная | Мощность фактическая | год ввода | Степень износа, % | Норма мощности | Д[-]/И[+]     |
|-------|--------------------------------------|----------------------|-----------------|-------|-----------------|--------------------|----------------------|-----------|-------------------|----------------|---------------|
|       |                                      | <i>Библиотеки</i>    | <i>37</i>       |       | <i>ед.хран.</i> | <i>-</i>           | <i>780820</i>        |           |                   | <i>505030</i>  | <i>284620</i> |
|       |                                      | <i>Музей</i>         | <i>1</i>        |       | <i>ед.хран.</i> | <i>-</i>           | <i>-</i>             |           |                   | <i>1</i>       | <i>0</i>      |

Примечание:

ед. хран. – единицы хранения;

МКУК – муниципальное казенное учреждение культуры;

СЦКС – сельская централизованная клубная система;

МБУК – муниципальное бюджетное учреждение культуры;

МАУК – муниципальное автономное учреждение культуры.

Обеспеченность населения библиотечным фондом составляет порядка 8 экземпляров на одного человека. Общий объем книжного фонда составляет порядка 781 тыс. экз., что превышает нормативный показатель почти в 1,5 раза. Однако здесь стоит заметить, что библиотечные учреждения находятся только в 24 населенных пунктах района, дефицит в услугах библиотек в остальных населенных пунктах района варьируется от 24 (в х. Родников) до 10,4 тыс. экз. (в с. Новоукраинское). Так же следует заметить низкий процент обновляемости библиотечного фонда (менее 1,5%), который не может покрыть потребности населения в получении актуальной, современной информации.

Обеспеченность услугами клубных учреждений в районе ниже нормативного уровня на 6% (дефицит составляет около 200 мест). Однако большинство из существующих клубов загружены не полностью, это можно объяснить низким уровнем материально-технической базы: недостатком современной аппаратуры (звуковой и световой), недостаточно оборудованными кабинетами для проведения камерных мероприятий, техническим состоянием клубов – в связи с этим спрос на предоставляемые услуги не высок.

В рамках стратегии развития МО Гулькевичский район предполагается выделение более 45 млн.руб. за период до 2020 года на мероприятия по комплектованию необходимого объема библиотечного фонда, по развитию и поддержке сельской клубной системы, по популяризации и развитию детского и народного творчества, а так же на реставрацию церкви в с. Новомихайловское, восстановление храма в с. Соколовское, строительство храма в г. Гулькевичи.

#### *Физкультурные и спортивные сооружения*

Существенным фактором, определяющим состояние здоровья населения, является поддержание оптимальной физической активности в течение всей жизни. Роль спорта становится все более заметным социальным фактором в современном мире. Привлечение населения района к занятиям физической культурой, а также успехи на краевых, общероссийских и международных состязаниях являются бесспорным доказательством его жизнеспособности и духовной силы.

Спортивная база района включает в себя 208 спортивных сооружений, в том числе 52 спортивных зала, 1 стадион, 110 плоскостных спортивных сооружений (из них 28 футбольных полей), 10 плавательных бассейнов, однако многие спортивные сооружения нуждаются в модернизации или капитальном ремонте.

На территории муниципального образования Гулькевичский район осуществляют свою деятельность 4 муниципальных учреждения спортивной направленности: 3 образовательных учреждения дополнительного образования детей и созданный в 2012 году центр спортивной подготовки. Всего в муниципальных спортивных учреждениях занимается 2762 детей и подростков, работает 83 штатных физкультурно-спортивных работника.

В районе выстроена четкая система управления физической культурой и спортом: отдел физической культуры и спорта – детско-юношеские спортивные школы, инструкторы по физической культуре городских и сельских поселений.

По статистическим данным 2012 года в муниципальном образовании Гулькевичский район систематически занимается физической культурой и спортом 32,7 % от числа жителей района, что выше средне краевого показателя – 31,6% от числа жителей края. Осуществления программных мероприятий социально-экономического развития в области физической культуры и спорта приведет к увеличению числа занимающихся физической культурой и спортом до 40% от числа жителей Гулькевичского района.

Имеющаяся спортивная база и эффективная работа организаций физической культуры и спорта всех уровней позволяет добиваться значительных результатов в массовой физической культуре и в спорте высших достижений. Так в 2012 году в соревнованиях районного уровня приняло участие 100030 человек, что значительно выше результата 2010 года – 58706 человек. В комплексном зачете Спартакиады молодежи Кубани в течение последних лет сборные

команды Гулькевичского района стабильно входят в тройку призеров. Более 140 спортсменов района включены в составы сборных команд Краснодарского края и Российской Федерации.

Ежегодно растет число медалей, завоеванных спортсменами района на краевых, всероссийских и международных соревнованиях: в 2010 году было завоевано 586 медалей различного достоинства, в 2011 году – 727 медалей, а в 2012 году - 733 медали.

В целях привлечения населения к активным занятиям физической культурой и спортом в районе создана система проведения комплексных спортивно-массовых мероприятий, включающих в себя соревнования для всех категорий населения: Спартакиада муниципального образования Гулькевичский район по 40 видам спорта, Спартакиада отделов и управлений администрации муниципального образования Гулькевичский район под девизом «За физическое и духовное развитие нации» по 17 видам спорта, районные этапы турниров на Кубок губернатора Краснодарского края, спортивные мероприятия в честь праздничных и памятных дат, 1 этап спартакиады трудящихся Краснодарского края, Спартакиада школьников Гулькевичского района, первенство Гулькевичского района по футболу среди взрослых и юношеских команд и другие. Проведение многоэтапных массовых мероприятий (в поселении, районе, крае) позволяет ежегодно увеличивать число жителей района, привлеченных к участию в соревнованиях.

Понятие «плоскостные сооружения» включает открытые спортивные площадки: футбольные поля, теннисные, волейбольные, баскетбольные спортивные площадки, площадки для городков, спортивного ядра и для игры ручным мячом.

При оценке обеспеченности учреждениями спорта учитывалось использование спортивных объектов при школах не только для спортивного воспитания детей школьного возраста, но и общего спортивного развития всех жителей населенного пункта.

Характеристика объектов спорта представлена далее (Таблица 10).

**Таблица 10 - Характеристика объектов спорта на территории Гулькевичского района (данные об объектах на начало 2015 г.)**

| № п/п | Наименование показателя              | ВСЕГО | Гулькевичское ГП | Красносельское ГП | Гирейское ГП | СП В-Заря | Комсомольское СП | СП Кубань | Новоукраинское СП | Николенское СП | О-Кубанское СП | О-Ольгинское СП | Пушкинское СП | Соколовское СП | Скобелевское СП | СП Союз 4-х хуторов | Тысячное СП |
|-------|--------------------------------------|-------|------------------|-------------------|--------------|-----------|------------------|-----------|-------------------|----------------|----------------|-----------------|---------------|----------------|-----------------|---------------------|-------------|
| 1.    | Число с/сооружений всего             | 208   | 80               | 6                 | 7            | 11        | 11               | 12        | 9                 | 7              | 13             | 8               | 9             | 12             | 7               | 6                   | 10          |
| 2.    | Из них муниципальных                 | 158   | 51               | 5                 | 6            | 8         | 10               | 10        | 8                 | 5              | 11             | 7               | 6             | 9              | 7               | 6                   | 9           |
| 3.    | Из общего числа стадионы с трибунами | 1     | 1                | -                 | -            | -         | -                | -         | -                 | -              | -              | -               | -             | -              | -               | -                   | -           |
| 4.    | Из них муниципальных                 | 1     | 1                | -                 | -            | -         | -                | -         | -                 | -              | -              | -               | -             | -              | -               | -                   | -           |
| 5.    | Плоскостные с/сооружен.              | 110   | 38               | 3                 | 4            | 5         | 9                | 6         | 6                 | 4              | 6              | 4               | 6             | 5              | 5               | 3                   | 6           |
| 6.    | Из них муниципальных                 | 91    | 33               | 2                 | 3            | 4         | 8                | 5         | 5                 | 3              | 4              | 3               | 4             | 4              | 5               | 3                   | 5           |
| 7.    | Спортивные залы                      | 52    | 16               | 2                 | 2            | 5         | 1                | 3         | 3                 | 2              | 3              | 3               | 2             | 4              | 2               | 2                   | 2           |
| 8.    | Из них муниципальных                 | 41    | 10               | 2                 | 2            | 4         | 1                | 3         | 3                 | 1              | 3              | 3               | 1             | 2              | 2               | 2                   | 2           |
| 9.    | Плавательные бассейны                | 10    | 7                | -                 | -            | -         | -                | -         | -                 | -              | -              | -               | -             | 2              | -               | -                   | 1           |
| 10.   | Из них муниципальных                 | 3     | -                | -                 | -            | -         | -                | -         | -                 | -              | -              | -               | -             | 2              | -               | -                   | 1           |
| 11.   | Число ДЮСШ                           | 4     | 3                | -                 | -            | -         | -                | -         | -                 | -              | -              | -               | -             | 1              | -               | -                   | -           |
| 12.   | Из них самостоятельные               | 4     | 3                | -                 | -            | -         | -                | -         | -                 | -              | -              | -               | -             | 1              | -               | -                   | -           |
| 13.   | Число занимающихся                   | 2946  | 2826             | -                 | -            | -         | -                | -         | -                 | -              | -              | -               | -             | 120            | -               | -                   | -           |

Около половины всех учреждений спортивного назначения размещаются при школах, остальные объекты в основном являются ведомственными.

Установлены следующие недостатки развития спорта в районе:

- недостаточный уровень финансирования;
- несоответствие материально-технической базы ряда спортивных сооружений современным требованиям;
- отсутствие во многих населенных пунктах (в том числе с числом жителей более 500 человек) спортивных объектов;
- недостаточный уровень квалификации большинства работников учреждений спортивной направленности.

В районе действует несколько программ направленных на развитие спорта:

- Муниципальная программа муниципального образования Гулькевичский район «Развитие физической культуры и спорта» на 2015 – 2017 годы;
- План мероприятий («дорожная карта») по реализации Стратегии социально-экономического развития муниципального образования Гулькевичский район до 2020 г.

В соответствии с муниципальной программой муниципального образования Гулькевичский район «Развитие физической культуры и спорта» на 2015 – 2017 годы в крае создана система проведения комплексных спортивно-массовых мероприятий, включающих в себя соревнования для всех категорий населения. Проведение таких мероприятий способствует увеличению количества жителей, регулярно занимающихся спортом.

На основании плана мероприятий («дорожной карты») по реализации Стратегии социально-экономического развития муниципального образования Гулькевичский район до 2020 г. запланировано строительство целого ряда спортивных залов, спортивных комплексов и плоскостных спортивных сооружений (г. Гулькевичи, хут. Чаплыгин, с. Новоукраинское, пос. Красносельский, пос. Гирей, с. Отраднo-Кубанское, хут. Тысячный).

#### *Объекты отдыха и туризма*

На территории Гулькевичского района размещены несколько объектов данного направления:

- база отдыха «Березовый сок», размещенная в Красносельском городском поселении;
- государственное опытное лесохозяйственное хозяйство «Кубань охота», расположенное в сельском поселении Кубань;
- лагерь труда и отдыха «Сосновый бор», расположенный в Гулькевичском городском поселении;
- база отдыха «Ореховая роща», расположенная в Красносельском городском поселении.

### **2.3.3 Транспортное обеспечение**

Автомобильные дороги являются обязательной составной частью любой хозяйственной системы. При этом автомобильные дороги выполняют не только функцию связи, но и сами являются побудительным фактором к созданию мощных хозяйственных систем. Дороги, связывая пространственно разделенные части хозяйственной системы, делают их доступными и создают благоприятные условия для развития взаимодополняющих отношений между населенными пунктами.

Автомобильные дороги общего пользования являются национальным достоянием России, а также стратегически важным и необходимым элементом транспортной инфраструктуры.

Существующее транспортное обеспечение района представлено автомобильными дорогами, железнодорожными и водными путями. Железнодорожная сеть выражена в виде мощной ветки сообщением «Ростов - Баку», проходящая через такие города Краснодарского края, как Кропоткин, Тихорецк и др. Главная водная артерия р. Кубань (общая протяженность водотока - 42 км).

Автомобильно-дорожная составляющая представлена сетью дорог с капитальным и низшим типом покрытия. Под капитальным типом покрытия понимаются дороги с асфальтобетонным покрытием, а под низшим типом – грунтовые дороги. Территорию Гулькевичского района с северо-запада на юго-восток пересекает автомобильная дорога федерального значения «Кавказ» М-29.

В районе имеется три железнодорожных вокзала (Гулькевичи, Гирей, Отрадо-Кубанское) и три железнодорожных станции. Хорошо развито автобусное сообщение. Населенные пункты с районным центром связывают 19 пригородных автобусных маршрутов.

#### *Автомобильный транспорт*

Протяженность района с севера на юг 42 км, с запада на восток – 55 км. Территория района составляет 139,4 тыс. га, из них 100,3 тыс. га пашни.

Гулькевичский район граничит с Курганинским, Тбилисским, Кавказским и Новокубанским и Ставропольским районами.

Общая протяженность дорог муниципального образования – 990,246 км, в том числе:

– с асфальтобетонным покрытием – 333,63;

– с гравийным покрытием – 587,836 км;

– грунтовые – 68,78 км.

Перечень автомобильных дорог общего пользования Федерального значения утвержден постановлением Правительства РФ от 17.11.2010 №928 (ред. от 28.04.2015).

Перечень автомобильных дорог регионального значения утвержден Постановлением главы администрации (губернатора) Краснодарского края от 30.09.2008 N 977 (ред. от 28.08.2013).

Перечень автомобильных дорог местного (районного) значения утвержден постановлением администрации муниципального образования Гулькевичский район от 31 марта 2014 года №669 (в редакции постановления администрации муниципального образования Гулькевичский район от 22.05.2014 №922).

**Таблица 11 – Реестр автомобильных дорог общего пользования на территории муниципального образования Гулькевичский район**

| № п/п                                | Идентификационный номер автомобильной дороги   | Наименование автомобильной дороги                          | Протяженность автомобильной дороги (км) |
|--------------------------------------|--|--|---|
| <i>Дороги федерального значения</i>  |  |  |   |
| 1                                    | 00 ОП ФЗ Р-217   | «Кавказ» М-29  | 33,875                                  |
| <b>Итого:</b>                        |  |  | <b>33,875</b>                           |
| <i>Дороги регионального значения</i> |  |  |   |
| 2                                    | 03 ОП РЗ 03К-040   | г. Гулькевичи - г. Кропоткин                               | 7,013                                   |
| 3                                    | 03 ОП РЗ 03К-041   | г. Гулькевичи - ст-ца Кавказская                           | 15,310                                  |
| 4                                    | 03 ОП РЗ 03К-042   | г. Гулькевичи - с. Новоукраинское - х. Шевченко            | 33,661                                  |
| 5                                    | 03 ОП РЗ 03К-045   | г. Гулькевичи - х. Чаплыгин - ст-ца Михайловская           | 37,860                                  |
|                                      | (в ред. Постановления главы администрации (губернатора) Краснодарского края от 15.04.2013 № 377)                     |  |   |
| 6                                    | 03 ОП РЗ 03К-046   | с. Отрадо-Ольгинское - г. Новокубанск- г. Армавир          | 14,228                                  |
|                                      | (в ред. Постановлений главы администрации (губернатора) Краснодарского края от 30.01.2012 № 71, от 07.02.2012 N 125) |  |   |
| 7                                    | 03 ОП МЗ 03Н-181   | г. Гулькевичи - ст-ца Скобелевская                         | 35,985                                  |
|                                      | (в ред. Постановления главы администрации (губернатора) Краснодарского края от 25.09.2009 № 859)                     |  |   |
| 8                                    | 03 ОП МЗ 03Н-182   | г. Гулькевичи - с. Отрадо- Ольгинское- с. Отрадо-Кубанское | 32,108                                  |
|                                      | (в ред. Постановления главы администрации (губернатора) Краснодарского края от 25.09.2009 №                          |  |   |

| № п/п                           | Идентификационный номер автомобильной дороги   | Наименование автомобильной дороги               | Протяженность автомобильной дороги (км) |
|---------------------------------|--|---|---|
|                                 |  | 859)  |   |
| 9                               | 03 ОП МЗ 03Н-183   | х. Чаплыгин - с. Пушкинское - с. Соколовское    | 28,555                                  |
| 10                              | 03 ОП МЗ 03Н-184   | с. Пушкинское - ст-ца Скобелевская              | 15,410                                  |
| 11                              | 03 ОП МЗ 03Н-185   | г. Гулькевичи - х. Крупский                     | 2,650                                   |
| 12                              | 03 ОП РЗ 03К-186   | Подъезд к п. Кубань                             | 1,463                                   |
|                                 | (в ред. Постановления главы администрации (губернатора) Краснодарского края от 25.09.2009 № 859) |   |   |
| 13                              | 03 ОП РЗ 03К-187   | Подъезд к х. Духовскому                         | 8,195                                   |
|                                 | (в ред. Постановления главы администрации (губернатора) Краснодарского края от 25.09.2009 № 859) |   |   |
| 14                              | 03 ОП РЗ 03К-188   | Подъезд к с. Николенское                        | 2,250                                   |
| 15                              | 03 ОП РЗ 03К-189   | Подъезд к п. Лесодача                           | 4,780                                   |
| <b>Итого:</b>                   |  |   | <b>239,468</b>                          |
| <b>Дороги местного значения</b> |  |   |   |
| 16                              | 03 213 ОП МР 01  | с. Майкопское – хут. Лебяжий                    | 1,010                                   |
| 17                              | 03 213 ОП МР 02  | г. Гулькевичи – с. Майкопское                   | 3,600                                   |
| 18                              | 03 213 ОП МР 03  | г. Гулькевичи – с. Майкопское                   | 1,600                                   |
| 19                              | 03 213 ОП МР 04  | подъезд к г. Гулькевичи                         | 0,970                                   |
| 20                              | 03 213 ОП МР 05  | г. Гулькевичи – пос. Гирей                      | 4,370                                   |
| 21                              | 03 213 ОП МР 06  | г. Гулькевичи – ст-ца Кавказская                | 4,070                                   |
| 22                              | 03 213 ОП МР 07  | подъезд к хут. Приозерному                      | 1,950                                   |
| 23                              | 03 213 ОП МР 08  | подъезд №1 к хут. Черединовский                 | 0,200                                   |
| 24                              | 03 213 ОП МР 09  | подъезд №2 к хут. Черединовский                 | 0,400                                   |
| 25                              | 03 213 ОП МР 10  | подъезд к пос. Венцы                            | 0,400                                   |
| 26                              | 03 213 ОП МР 11  | подъезд к пос. Заря                             | 3,076                                   |
| 27                              | 03 213 ОП МР 12  | пос. Заря – хут. Крупский                       | 3,100                                   |
| 28                              | 03 213 ОП МР 13  | хут. Духовской – пос. Первомайского Лесничества | 3,020                                   |
| 29                              | 03 213 ОП МР 14  | подъезд к хут. Подлесный                        | 0,150                                   |
| 30                              | 03 213 ОП МР 15  | пос. Урожайный – пос. Дальний                   | 6,810                                   |
| 31                              | 03 213 ОП МР 16  | пос. Кубань – пос. Урожайный                    | 5,938                                   |
| 32                              | 03 213 ОП МР 17  | подъезд к пос. Трудовой                         | 1,580                                   |
| 33                              | 03 213 ОП МР 18  | подъезд к пос. Советский                        | 0,700                                   |
| 34                              | 03 213 ОП МР 19  | г. Гулькевичи – х. Тельман                      | 0,950                                   |
| 35                              | 03 213 ОП МР 20  | подъезд к хут. Тельман                          | 3,890                                   |
| 36                              | 03 213 ОП МР 21  | подъезд к пос. Комсомольский                    | 2,030                                   |
| 37                              | 03 213 ОП МР 22  | хут. Тельман – хут. Самойлов                    | 0,580                                   |
| 38                              | 03 213 ОП МР 23  | хут. Вербовый – хут. Булгаков                   | 5,527                                   |
| 39                              | 03 213 ОП МР 24  | подъезд к хут. Вербовый                         | 0,250                                   |
| 40                              | 03 213 ОП МР 25  | подъезд к хут. Старомавринский                  | 4,440                                   |
| 41                              | 03 213 ОП МР 26  | подъезд к хут. Прогресс                         | 1,050                                   |
| 42                              | 03 213 ОП МР 27  | подъезд к хут. Журавлев                         | 0,460                                   |
| 43                              | 03 213 ОП МР 28  | подъезд к хут. Спорный                          | 0,940                                   |
| 44                              | 03 213 ОП МР 29  | хут. Журавлев – хут. Партизан                   | 0,800                                   |
| 45                              | 03 213 ОП МР 30  | с. Соколовское – хут. Новопавловский            | 0,342                                   |
| 46                              | 03 213 ОП МР 31  | подъезд №1 к с. Соколовское                     | 0,390                                   |
| 47                              | 03 213 ОП МР 32  | подъезд №2 к с. Соколовское                     | 0,550                                   |
| 48                              | 03 213 ОП МР 33  | с. Соколовское – хут. Петровский                | 4,950                                   |
| 49                              | 03 213 ОП МР 34  | хут. Алексеевский – хут. Петровский             | 0,690                                   |
| 50                              | 03 213 ОП МР 35  | хут. Чаплыгин – хут. Старогермановский          | 3,230                                   |
| 51                              | 03 213 ОП МР 36  | подъезд к хут. Воздвиженский                    | 0,720                                   |
| <b>Итого:</b>                   |  |   | <b>74,733</b>                           |



Плотность сети автомобильных дорог общего пользования на территории Гулькевичского района составляет 0,668 км/кв.км, что превосходит показатель среднекраевого значения на 0,16 км/кв.км (0,508 км/кв.км). При плотности населения 72 чел./кв.км. (среднее значение по краю - 68,105 чел./кв.км.) на каждого жителя района приходится 0,009 км автомобильных дорог общего пользования, больше, чем в среднем по краю (0,007 км/чел.).

Основной характеристикой удовлетворительного состояния дорожной сети является тот факт, что все крупные предприятия района обеспечены подъездными путями с асфальтовым покрытием. Все инвестиционные площадки района имеют подъездные пути либо с асфальтовым покрытием, либо с гравийным покрытием, что обеспечит беспрепятственный проезд к ним и беспрепятственный провоз грузов.

**Таблица 12 - Обеспеченность населенных пунктов транспортными коммуникациями**

| Наименование поселения | Виды транспорта |                 |        |
|------------------------|-----------------|-----------------|--------|
|                        | автомобильный   | железнодорожный | водный |
| Гулькевичское          | +               | +               | -      |
| Гирейское              | +               | +               | +      |
| Красносельское         | +               | +               | +      |
| Скобелевское           | +               | -               | -      |
| Венцы-Заря             | +               | +               | +      |
| Кубань                 | +               | -               | +      |
| Комсомольское          | +               | +               | -      |
| Николенское            | +               | -               | -      |
| Новоукраинское         | +               | -               | -      |
| Отрадо-Кубанское       | +               | +               | -      |
| Отрадо-Ольгинское      | +               | -               | +      |
| Пушкинское             | +               | -               | -      |
| Соколовское            | +               | -               | -      |
| Союз Четырех Хуторов   | +               | -               | -      |
| Тысячное               | +               | -               | -      |

Содержание автомобильной дорожной сети района осуществляется специализированным предприятием ЗАО «ДСУ-7» (строительство, капитальный ремонт и ремонт автомобильных дорог). Данным предприятием осуществляется аналогичная деятельность также в прилегающих районах: Кавказском и Тбилиском. В среднесрочной перспективе предприятием намечен к реализации инвестиционный проект по реконструкции асфальтобетонного завода производительностью 100 м.куб. асфальтобетонной смеси в час (в настоящее время производительность АБЗ составляет 30 м.куб. в час), что позволит увеличить объемы капитального ремонта и ремонта дорог.

На территории Гулькевичского района имеется 6 автодорожных мостов и 3 железнодорожных моста.

На территории Гулькевичского района расположены 12 АЗС в следующих населенных пунктах Гулькевичского района: г. Гулькевичи, с. Новоукраинское, с. Соколовское, п.г.т. Красносельский (2 АЗС), п.г.т. Гирей, у с. Майкопское, с. Отрадо-Ольгинское, 4 АЗС на федеральной дороге «Кавказ».

**Таблица 13 - Ведомость расстояний между населенными пунктами Гулькевичского района**

| Центральные усадьбы<br>Гулькевичского<br>района | г. Гулькевичи | г. Краснодар | г. Армавир | п.г.т. Гирей | п.г.т.<br>Красносельский | с. Скоблевская | п. Венцы | п. Кубань | п. Комсомольский | с. Николенское | с. Новоукраинское | с. Отрадо-Кубанское | с. Отрадо-Ольгинское | с. Пушкинское | с. Соколовское | х. Чаплыгин | х. Тысячный |
|---|---------------|--------------|------------|--------------|--------------------------|----------------|----------|-----------|------------------|----------------|-------------------|---------------------|----------------------|---------------|----------------|-------------|-------------|
| г. Гулькевичи                                   |               | 176          | 68         | 2            | 7                        | 46             | 8        | 46        | 3                | 20             | 12                | 13                  | 21                   | 26            | 16             | 33          | 22          |
| г. Краснодар                                    |               |              | 244        | 173          | 171                      | 222            | 184      | 179       | 179              | 196            | 166               | 189                 | 197                  | 227           | 207            | 209         | 199         |
| г. Армавир                                      |               |              |            | 70           | 73                       | 103            | 76       | 114       | 71               | 79             | 78                | 56                  | 64                   | 94            | 74             | 76          | 66          |
| п.г.т. Гирей                                    |               |              |            |              | 6                        | 48             | 10       | 48        | 5                | 22             | 10                | 25                  | 24                   | 28            | 18             | 36          | 24          |
| п.г.т. Красносельский                           |               |              |            |              |                          | 48             | 14       | 16        | 10               | 32             | 4                 | 19                  | 28                   | 33            | 24             | 40          | 25          |
| с. Скоблевская                                  |               |              |            |              |                          |                | 53       | 38        | 32               | 18             | 42                | 50                  | 58                   | 13            | 24             | 30          | 40          |
| п. Венцы  |               |              |            |              |                          |                |          | 54        | 18               | 28             | 19                | 23                  | 11                   | 40            | 23             | 42          | 33          |
| п. Кубань                                       |               |              |            |              |                          |                |          |           | 30               | 23             | 7                 | 59                  | 67                   | 48            | 29             | 61          | 45          |
| п. Комсомольский                                |               |              |            |              |                          |                |          |           |                  | 16             | 15                | 17                  | 25                   | 22            | 7              | 35          | 20          |
| с. Николенское                                  |               |              |            |              |                          |                |          |           |                  |                | 29                | 26                  | 35                   | 11            | 10             | 32          | 42          |
| с. Новоукраинское                               |               |              |            |              |                          |                |          |           |                  |                |                   | 24                  | 33                   | 35            | 20             | 45          | 55          |
| с. Отрадо-Кубанское                             |               |              |            |              |                          |                |          |           |                  |                |                   |                     | 9                    | 37            | 17             | 20          | 10          |
| с. Отрадо-Ольгинское                            |               |              |            |              |                          |                |          |           |                  |                |                   |                     |                      | 45            | 25             | 29          | 19          |
| с. Пушкинское                                   |               |              |            |              |                          |                |          |           |                  |                |                   |                     |                      |               | 10             | 17          | 27          |
| с. Соколовское                                  |               |              |            |              |                          |                |          |           |                  |                |                   |                     |                      |               |                | 25          | 35          |
| х. Чаплыгин                                     |               |              |            |              |                          |                |          |           |                  |                |                   |                     |                      |               |                |             | 10          |
| х. Тысячный                                     |               |              |            |              |                          |                |          |           |                  |                |                   |                     |                      |               |                |             |             |

### *Речной транспорт*

Речное сообщение представлено судоходной рекой Кубань.

Инфраструктура водного транспорта Гулькевичского района находится в хорошем состоянии и имеет перспективы дальнейшего развития. Водная артерия р. Кубань проходит через район в северо-восточном направлении, и имеет выход на Краснодар.

### *Железнодорожный транспорт*

Через район проходит многопутная электрифицированная железная дорога по направлению «Ростов-на-Дону - Армавир». Она соединяет между собой такие населенные пункты как Тихорецк, Кропоткин, Армавир, с выходом на Краснодар. Имеется железнодорожная станция в г. Гулькевичи, п.г.т. Гирей и с. Отрадо-Кубанское.

Железнодорожный путь главного хода МО Гулькевичский район составляет протяженность 22 км. Средняя грузонапряженность пути составляет 37,7 млн.т.бр., класс путей главного входа – 1 В2. В муниципальном образовании расположены железнодорожные станции: грузовая станция 3-го класса грузовая Гирей (протяженность путей 31 382 км), промежуточная станция 4-го класса Гулькевичи (протяженность путей 14 364 км).

Использование железнодорожной инфраструктуры для обслуживания предприятий:

– по ст. Гирей подъездные ж/д пути используются предприятиями: Гулькевичский филиал ОАО «Мир СК ПЖТ», ОАО «Гиркубс», Гирейское ЗАО «Железобетон», ПБОЮЛ А.М.Нам, Кавказский завод железобетонных шпал (филиал ОАО РЖД), Комбинат строительных материалов «Вишневыский», ООО «Кубаньметаллсервис», ООО «Транспорт», ООО «Магистраль», ОАО «Блок», ОАО «Гулькевичиагрохимия», ОАО «Агропромснаб», ОАО «Биохимзавод «Кавказский», ОАО «Силикат», ОАО «Экспрессагро»;

– по ст. Гулькевичи подъездные пути используются предприятиями: ОАО «Гулькевичский комбинат хлебопродуктов», ОАО «Контур», ОАО «Агропромышленный строительный комбинат «Гулькевичский», ООО «Гулькевичский топсбыт».

Железнодорожная инфраструктура района имеет возможность обеспечить возрастающие объемы перевозок грузов, а также беспрепятственный пропуск грузов через территорию района.

Основными проблемами для содержания железнодорожного сообщения являются: требования обеспечения безопасности, рост расходной части технического содержания и обслуживания железнодорожных вагонов (пассажирских и грузовых), локомотивов, имеющих предельные сроки эксплуатации, поддержание железнодорожных путей в исправном состоянии.

## **2.3.4 Инженерное обеспечение**

Инженерное обеспечение территории имеет большое значение для основных видов хозяйственной деятельности.

Инфраструктурный потенциал отражает обеспеченность территории головными инженерными сооружениями и магистральными инженерными коммуникациями различного назначения; при этом учитываются следующие факторы:

– наличие отраслевых систем инженерного обеспечения и уровень оснащенности инженерными коммуникациями магистрального значения;

– возможность подключения к существующим магистральным коммуникациям.

По сочетаниям этих характеристик определяется оценочный класс территорий.

Дифференциальная неравноценность территории предопределяется различным расположением участков градостроительного освоения по отношению к сооружениям инженерного оборудования.

Преобладающее значение оценочных факторов получают инженерные системы системообразующего характера, т. е. центральные магистрали электроснабжения (напряжением 500, 220, 110 кВ) и магистральные газопроводы, подводящие ресурсы жизнеобеспечения к населенным пунктам от соответствующих головных сооружений и распределительных станций на территории Гулькевичского района.

Увеличение расстояния от магистралей и головных сооружений предопределяет снижение градостроительной ценности территории. При этом принимаются следующие градиенты:

– благоприятная территория:

|                                      |            |
|--------------------------------------|------------|
| ЛЭП 500 кВ                           | 180 км;    |
| ЛЭП 220 кВ                           | 130 км;    |
| ЛЭП 110 кВ                           | 80 км;     |
| п/ст.500/220 кВ                      | до 150 м;  |
| п/ст.220/110 кВ                      | до 100 км; |
| п/ст.110/35 кВ                       | до 20 км;  |
| магистральный газопровод – до 20 км, |            |

– ограниченно благоприятная территория:

|  |                   |
|--|-------------------|
| ЛЭП 500 кВ                                 | от 180 до 230 км; |
| ЛЭП 220 кВ                                 | от 130 до 180 км; |
| ЛЭП 110 кВ                                 | от 80 до 120 км;  |
| п/ст.500/220 кВ                            | от 150 до 200 м;  |
| п/ст.220/110 кВ                            | от 100 до 180 км; |
| п/ст.110/35 кВ                             | от 20 до 50 км;   |
| магистральный газопровод – от 20 до 50 км, |                   |

– неблагоприятная территория:

|   |               |
|---|---------------|
| ЛЭП 500 кВ                              | более 230 км; |
| ЛЭП 220 кВ                              | более 180 км; |
| ЛЭП 110 кВ                              | более 120 км; |
| п/ст.500/220 кВ                         | более 200 м;  |
| п/ст.220/110 кВ                         | более 180 км; |
| п/ст.110/35 кВ                          | более 30 км;  |
| магистральный газопровод – более 50 км. |               |

#### *Газоснабжение*

Система газоснабжения Гулькевичского района представлена магистральным газопроводом высокого давления диаметром 426 мм.

Газоснабжение населенных пунктов осуществляется посредством газораспределительных станций, расположенных на газопроводах – отводах.

**Таблица 14 – Перечень ГРС Гулькевичского района**

| № п/п | Наименование         | Производительность,<br>тыс.куб.м/час |
|-------|----------------------|--------------------------------------|
| 1     | ГРС «Гулькевичская»  | 37,5                                 |
| 2     | ГРС «Новоукраинская» | 5                                    |
| 3     | ГРС «Николенское»    | 2,8                                  |
| 4     | ГРС «ВИР»            | 6                                    |

Из 63 населенных пунктов района газифицированы 34 населенных пункта (негазифицированными остаются 29 населенных пунктов).

Обеспеченность газом по населенным пунктам составляет 85-90%.

Основным фактором, сдерживающим рост газификации, является отсутствие подводящих газопроводов высокого давления и внутрипоселковых распределительных газопроводов в ряде населенных пунктов района.

В настоящее время утверждена и реализуется программа газификации муниципального образования Гулькевичский район на 2015-2017 годы.

**Таблица 15 – Сведения о газификации поселений муниципального образования Гулькевичский район**

| Наименование населенных пунктов    | Общая протяженность газопроводов природного и сжиженного газа (км) | Численность населения, человек | количество квартир | Кол-во газифицированных квартир природным и сжиженным газом | % газификации | Природный газ  |               | Сжиженный газ  |               | Количество газифицированных коммунально-бытовых объектов |                 |                 | Количество газифицированных промышленных объектов |                 |                 |
|------------------------------------|--|--------------------------------|--------------------|---|---------------|----------------|---------------|----------------|---------------|--|-----------------|-----------------|---|-----------------|-----------------|
|                                    |  |                                |                    |   |               | кол-во квартир | % газификации | кол-во квартир | % газификации | всего  | в том числе     |                 | всего   | в том числе     |                 |
|                                    |  |                                |                    |   |               |                |               |                |               |  | Природным газом | сжиженным газом |   | Природным газом | Сжиженным газом |
| <i><b>н.п. городского типа</b></i> |  |                                |                    |   |               |                |               |                |               |  |                 |                 |   |                 |                 |
| г.Гулькевичи                       | 255,6  | 34645                          | 16801              | 14 138  | 84,1          | 14 108         | 84,0          | 30             | 0,2           | 305  | 305             |                 | 10  | 10              |                 |
| пос.Гирей                          | 66,45  | 6399                           | 3332               | 2 327   | 69,8          | 2 296          | 68,9          | 31             | 0,9           | 23   | 23              |                 | 2   | 2               |                 |
| пос. Красносельский                | 55,06  | 7696                           | 2471               | 2 278   | 92,2          | 2 260          | 91,5          | 18             | 0,7           | 19   | 19              | 1               | 4   | 4               |                 |
| <b>Итого:</b>                      | <b>377,11</b>  | <b>48740</b>                   | <b>22604</b>       | <b>18 743</b>   | <b>82,9</b>   | <b>18664</b>   | <b>82,6</b>   | <b>79</b>      | <b>0,3</b>    | <b>347</b>   | <b>347</b>      | <b>1</b>        | <b>16</b>   | <b>16</b>       | <b>0</b>        |
| <i><b>н.п. сельского типа</b></i>  |  |                                |                    |   |               |                |               |                |               |  |                 |                 |   |                 |                 |
| <b>Гулькевичское ГП</b>            | <b>38,23</b>   | <b>4189</b>                    | <b>1408</b>        | <b>1092</b>   | <b>77,6</b>   | <b>1035</b>    | <b>73,5</b>   | <b>57</b>      | <b>4,0</b>    | <b>7</b>   | <b>6</b>        | <b>1</b>        | <b>0</b>  | <b>0</b>        | <b>0</b>        |
| с.Майкопское                       | 38,23  | 4016                           | 1327               | 1 090   | 82,1          | 1035           | 78,0          | 55             | 4,1           | 7  | 6               | 1               |   |                 |                 |
| х.Лебяжий                          |  | 173                            | 81                 | 2   | 2,5           |                | 0,0           | 2              | 2,5           |  |                 |                 |   |                 |                 |
| <b>Гирейское ГП</b>                |  | <b>197</b>                     | <b>49</b>          | <b>9</b>  | <b>18,4</b>   |                | <b>0,0</b>    | <b>9</b>       | <b>18,4</b>   | <b>0</b>   | <b>0</b>        | <b>0</b>        | <b>0</b>  | <b>0</b>        | <b>0</b>        |
| х.Черединовский                    |  | 185                            | 45                 | 9   | 20,0          |                | 0,0           | 9              | 20,0          |  |                 |                 |   |                 |                 |
| с.Приозерное                       |  | 12                             | 4                  |   |               |                |               |                |               |  |                 |                 |   |                 |                 |
| <b>Венцы-Заря СП</b>               | <b>92,02</b>   | <b>6663</b>                    | <b>2548</b>        | <b>2010</b>   | <b>78,9</b>   | <b>1837</b>    | <b>72,1</b>   | <b>173,0</b>   | <b>6,8</b>    | <b>13</b>  | <b>13</b>       | <b>0</b>        | <b>0</b>  | <b>0</b>        | <b>0</b>        |
| пос.Венцы                          | 42,09  | 3736                           | 1496               | 1399  | 93,5          | 1390           | 92,9          | 9,0            | 0,6           | 10   | 10              |                 |   |                 |                 |
| пос. Заря                          | 6,16   | 497                            | 172                | 164   | 95,3          | 40             | 23,3          | 124            | 72,1          |  |                 |                 |   |                 |                 |
| пос. Крупский                      | 8,19   | 524                            | 190                | 153   | 80,5          | 151            | 79,5          | 2,0            | 1,1           | 1  | 1               |                 |   |                 |                 |
| х.Красная Поляна                   | 1,82   | 416                            | 176                | 21  | 11,9          | 6              | 3,4           | 15             | 8,5           |  |                 |                 |   |                 |                 |
| х.Кравченко                        |  | 18                             | 6                  | 1   | 16,7          |                | 0,0           | 1              | 16,7          |  |                 |                 |   |                 |                 |
| х.Подлесный                        |  | 23                             | 13                 | 0   |               |                |               |                |               |  |                 |                 |   |                 |                 |
| х. Духовской                       | 33,76  | 889                            | 294                | 252   | 85,7          | 250            | 85,0          | 2              | 0,7           | 2  | 2               |                 |   |                 |                 |
| п.Лесодача                         |  | 517                            | 189                | 20  | 10,6          |                |               | 20             | 10,6          |  |                 |                 |   |                 |                 |
| п.Первомайск. Лесн                 |  | 43                             | 12                 | 0   |               |                |               |                |               |  |                 |                 |   |                 |                 |
| <b>Кубань СП</b>                   | <b>62,19</b>   | <b>6322</b>                    | <b>2612</b>        | <b>2035</b>   | <b>77,9</b>   | <b>1895</b>    | <b>72,5</b>   | <b>140</b>     | <b>5,4</b>    | <b>21</b>  | <b>20</b>       | <b>0</b>        | <b>1</b>  | <b>1</b>        | <b>0</b>        |
| п.Кубань                           | 30,17  | 2576                           | 1091               | 1038  | 95,1          | 1038           | 95,1          |                | 0,0           | 8  | 7               |                 | 1   | 1               |                 |
| п. Советский                       | 8,29   | 1003                           | 383                | 278   | 72,6          | 278            | 72,6          |                | 0,0           | 4  | 4               |                 |   |                 |                 |
| п. Новоивановский                  | 9,68   | 1015                           | 390                | 352   | 90,3          | 352            | 90,3          |                | 0,0           | 5  | 5               |                 |   |                 |                 |
| п. Мирный                          |  | 527                            | 225                | 140   | 62,2          |                | 0,0           | 140            | 62,2          |  |                 |                 |   |                 |                 |
| п.Дальний                          | 9,68   | 291                            | 124                | 14  | 11,3          | 14             | 11,3          |                |               |  |                 |                 |   |                 |                 |
| п. Подлесный                       |  | 161                            | 68                 | 0   |               |                |               |                |               |  |                 |                 |   |                 |                 |
| п.Урожайный                        | 4,37   | 622                            | 262                | 213   | 81,3          | 213            | 81,3          |                |               | 4  | 4               |                 |   |                 |                 |
| п. Трудовой                        |  | 127                            | 69                 | 0   |               |                |               |                |               |  |                 |                 |   |                 |                 |
| <b>Отрадно-Ольгинское СП</b>       | <b>69,39</b>   | <b>5345</b>                    | <b>1739</b>        | <b>786</b>  | <b>45,2</b>   | <b>661</b>     | <b>38,0</b>   | <b>125</b>     | <b>7,2</b>    | <b>9</b>   | <b>9</b>        | <b>0</b>        | <b>1</b>  | <b>1</b>        | <b>0</b>        |
| с.О-Ольгинское                     | 69,39  | 3582                           | 1076               | 670   | 62,3          | 661            | 61,4          | 9              | 0,8           | 9  | 9               |                 | 1   | 1               |                 |
| с. Новомихайловское                |  | 1611                           | 561                | 91  | 16,2          |                | 0,0           | 91             | 16,2          |  |                 |                 |   |                 |                 |
| х.Киевка                           |  | 152                            | 102                | 25  | 24,5          |                | 0,0           | 25             | 24,5          |  |                 |                 |   |                 |                 |
| <b>Соколовское СП</b>              | <b>80,56</b>   | <b>4643</b>                    | <b>1461</b>        | <b>1413</b>   | <b>96,7</b>   | <b>1402</b>    | <b>96,0</b>   | <b>11</b>      | <b>0,8</b>    | <b>11</b>  | <b>11</b>       | <b>0</b>        | <b>2</b>  | <b>2</b>        | <b>0</b>        |
| с.Соколовское                      | 42,83  | 2948                           | 923                | 926   | 100,3         | 922            | 99,9          | 4              | 0,4           | 8  | 8               |                 | 1   | 1               |                 |
| х.Новопавловский                   | 12,96  | 671                            | 205                | 203   | 99,0          | 203            | 99,0          |                | 0,0           | 1  | 1               |                 | 1   | 1               |                 |
| х.Алексеевский                     | 11,28  | 453                            | 150                | 137   | 91,3          | 130            | 86,7          | 7              | 4,7           | 2  | 2               |                 |   |                 |                 |
| х.Машевский                        | 6,93   | 439                            | 138                | 116   | 84,1          | 116            | 84,1          |                | 0,0           |  |                 |                 |   |                 |                 |
| х. Петровский                      | 6,56   | 132                            | 45                 | 31  | 68,9          | 31             | 68,9          |                | 0,0           |  |                 |                 |   |                 |                 |
| <b>Новоукраинское СП</b>           | <b>68,03</b>   | <b>6164</b>                    | <b>2275</b>        | <b>2009</b>   | <b>88,3</b>   | <b>1964</b>    | <b>86,3</b>   | <b>45</b>      | <b>2,0</b>    | <b>33</b>  | <b>33</b>       | <b>0</b>        | <b>0</b>  | <b>0</b>        | <b>0</b>        |
| с.Новоукраинское                   | 60,82  | 5800                           | 2172               | 1 921   | 88,4          | 1 921          | 88,4          |                | 0,0           | 33   | 33              |                 |   |                 |                 |
| х. Самойлов                        | 7,21   | 364                            | 103                | 88  | 85,4          | 43             | 41,7          | 45             | 43,7          |  |                 |                 |   |                 |                 |
| <b>Тысячное СП</b>                 | <b>29,32</b>   | <b>2116</b>                    | <b>816</b>         | <b>695</b>  | <b>85,2</b>   | <b>653</b>     | <b>80,0</b>   | <b>42</b>      | <b>5,1</b>    | <b>11</b>  | <b>11</b>       | <b>0</b>        | <b>0</b>  | <b>0</b>        | <b>0</b>        |
| пос. Тысячный                      | 22,92  | 1826                           | 635                | 619   | 97,5          | 619            | 97,5          |                | 0,0           | 10   | 10              |                 |   |                 |                 |

| Наименование населенных пунктов | Общая протяженность газопроводов природного и сжиженного газа (км) | Численность населения, человек | количество квартир | Кол-во газифицированных квартир природным и сжиженным газом | % газификации | Природный газ  |               | Сжиженный газ  |               | Количество газифицированных коммунально-бытовых объектов |                 |                 | Количество газифицированных промышленных объектов |                 |                 |
|---------------------------------|--|--------------------------------|--------------------|---|---------------|----------------|---------------|----------------|---------------|--|-----------------|-----------------|---|-----------------|-----------------|
|                                 |  |                                |                    |   |               | кол-во квартир | % газификации | кол-во квартир | % газификации | всего  | в том числе     |                 | всего   | в том числе     |                 |
|                                 |  |                                |                    |   |               |                |               |                |               |  | Природным газом | сжиженным газом |   | Природным газом | Сжиженным газом |
| х.Братский                      | 0,19   | 32                             | 30                 | 5   | 16,7          | 2              | 6,7           | 3              | 10,0          |  |                 |                 |   |                 |                 |
| х.Воздвиженский                 | 6,21   | 258                            | 151                | 71  | 47,0          | 32             | 21,2          | 39             | 25,8          | 1  | 1               |                 |   |                 |                 |
| <b>Николенское СП</b>           | <b>27,56</b>   | <b>2864</b>                    | <b>1046</b>        | <b>831</b>  | <b>79,4</b>   | <b>658</b>     | <b>62,9</b>   | <b>173</b>     | <b>16,5</b>   | <b>11</b>  | <b>11</b>       | <b>0</b>        | <b>0</b>  | <b>0</b>        | <b>0</b>        |
| с.Николенское                   | 27,56  | 2175                           | 752                | 658   | 87,5          | 658            | 87,5          | 0              | 0,0           | 11   | 11              |                 |   |                 |                 |
| х.Вербовый                      |  | 206                            | 94                 | 50  | 53,2          |                | 0,0           | 50             | 53,2          |  |                 |                 |   |                 |                 |
| х.Булгаков                      |  | 154                            | 62                 | 52  | 83,9          |                | 0,0           | 52             | 83,9          |  |                 |                 |   |                 |                 |
| х. Ивлев                        |  | 104                            | 55                 | 28  | 50,9          |                | 0,0           | 28             | 50,9          |  |                 |                 |   |                 |                 |
| х. Лебедев                      |  | 91                             | 29                 | 13  | 44,8          |                | 0,0           | 13             | 44,8          |  |                 |                 |   |                 |                 |
| х. Орлов                        |  | 134                            | 54                 | 30  | 55,6          |                | 0,0           | 30             | 55,6          |  |                 |                 |   |                 |                 |
| <b>Отрадно-Кубанское СП</b>     | <b>51,62</b>   | <b>4988</b>                    | <b>1995</b>        | <b>1316</b>   | <b>66,0</b>   | <b>1255</b>    | <b>62,9</b>   | <b>61</b>      | <b>3,1</b>    | <b>23</b>  | <b>23</b>       | <b>0</b>        | <b>1</b>  | <b>1</b>        | <b>0</b>        |
| с. О-Кубанское                  | 44,3   | 3797                           | 1502               | 913   | 60,8          | 877            | 58,4          | 36             | 2,4           | 15   | 15              |                 |   |                 |                 |
| п. Ботаника                     | 7,32   | 1043                           | 378                | 376   | 99,5          | 376            | 99,5          |                | 0,0           | 8  | 8               |                 | 1   | 1               |                 |
| п. Мирный Пахарь                |  | 26                             | 19                 | 2   | 10,5          | 2              | 10,5          |                | 0,0           |  |                 |                 |   |                 |                 |
| х. Проресс                      |  | 110                            | 91                 | 25  | 27,5          |                | 0,0           | 25             | 27,5          |  |                 |                 |   |                 |                 |
| х. Старомавринский              |  | 12                             | 5                  | 0   | 0,0           |                | 0,0           |                | 0,0           |  |                 |                 |   |                 |                 |
| <b>Пушкинское СП</b>            | <b>51,03</b>   | <b>2265,0</b>                  | <b>726,0</b>       | <b>610,0</b>  | <b>84,0</b>   | <b>579,0</b>   | <b>79,8</b>   | <b>31,0</b>    | <b>4,3</b>    | <b>7,0</b>   | <b>7,0</b>      | <b>0,0</b>      | <b>0,0</b>  | <b>0,0</b>      | <b>0,0</b>      |
| с.Пушкинское                    | 39,64  | 1770                           | 554                | 496   | 89,5          | 484            | 87,4          | 12             | 2,2           | 5  | 5               |                 |   |                 |                 |
| х.Новокрасный                   | 11,39  | 495                            | 172                | 114   | 66,3          | 95             | 55,2          | 19             | 11,0          | 2  | 2               |                 |   |                 |                 |
| <b>Скобелевское СП</b>          | <b>33,57</b>   | <b>1649</b>                    | <b>537</b>         | <b>440</b>  | <b>81,9</b>   | <b>303</b>     | <b>56,4</b>   | <b>137</b>     | <b>25,5</b>   | <b>5</b>   | <b>5</b>        | <b>0</b>        | <b>0</b>  | <b>0</b>        | <b>0</b>        |
| ст. Скобелевская                | 33,57  | 1281                           | 409                | 342   | 83,6          | 303            | 74,1          | 39             | 9,5           | 5  | 5               |                 |   |                 |                 |
| х.Журавлев                      |  | 172                            | 51                 | 33  | 64,7          |                | 0,0           | 33             | 64,7          |  |                 |                 |   |                 |                 |
| х. Борисов                      |  | 97                             | 34                 | 30  | 88,2          |                | 0,0           | 30             | 88,2          |  |                 |                 |   |                 |                 |
| х. Спорный                      |  | 32                             | 18                 | 18  | 100,0         |                | 0,0           | 18             | 100,0         |  |                 |                 |   |                 |                 |
| х.Родников                      |  | 4                              | 1                  | 0   | 0,0           |                | 0,0           |                | 0,0           |  |                 |                 |   |                 |                 |
| х. Партизан                     |  | 1                              | 2                  | 0   | 0,0           |                | 0,0           |                | 0,0           |  |                 |                 |   |                 |                 |
| х.Сергеевский                   |  | 62                             | 22                 | 17  | 77,3          |                | 0,0           | 17             | 77,3          |  |                 |                 |   |                 |                 |
| <b>Союз 4-х Хуторов СП</b>      | <b>22,13</b>   | <b>1082</b>                    | <b>524</b>         | <b>371</b>  | <b>70,8</b>   | <b>318</b>     | <b>60,7</b>   | <b>53</b>      | <b>10,1</b>   | <b>3</b>   | <b>3</b>        | <b>0</b>        | <b>0</b>  | <b>0</b>        | <b>0</b>        |
| х. Чаплыгин                     | 22,13  | 1030                           | 369                | 318   | 86,2          | 318            | 86,2          |                | 0,0           | 3  | 3               |                 |   |                 |                 |
| х.Зеленчук                      |  | 31                             | 99                 | 35  | 35,4          |                | 0,0           | 35             | 35,4          |  |                 |                 |   |                 |                 |
| х.Старо-Германовский            |  | 18                             | 47                 | 18  | 38,3          |                | 0,0           | 18             | 38,3          |  |                 |                 |   |                 |                 |
| х. Зарьков                      |  | 3                              | 9                  | 0   | 0,0           |                | 0,0           |                | 0,0           |  |                 |                 |   |                 |                 |
| <b>Комсомольское СП</b>         | <b>42,36</b>   | <b>2913</b>                    | <b>1083</b>        | <b>988</b>  | <b>91,2</b>   | <b>987</b>     | <b>91,1</b>   | <b>1</b>       | <b>0,1</b>    | <b>18</b>  | <b>18</b>       | <b>0</b>        | <b>1</b>  | <b>1</b>        | <b>0</b>        |
| пос. Комсомольский              | 18,34  | 1536                           | 588                | 556   | 94,6          | 555            | 94,4          | 1              | 0,2           | 12   | 12              |                 | 1   | 1               |                 |
| пос. Тельман                    | 24,02  | 1377                           | 495                | 432   | 87,3          | 432            | 87,3          |                | 0,0           | 6  | 6               |                 |   |                 |                 |
| <b>Итого:</b>                   | <b>668,01</b>  | <b>51400</b>                   | <b>18819</b>       | <b>14316</b>  | <b>76,1</b>   | <b>13547</b>   | <b>72,0</b>   | <b>769</b>     | <b>4,1</b>    | <b>172</b>   | <b>170</b>      | <b>1</b>        | <b>6</b>  | <b>6</b>        | <b>0</b>        |
| <b>ВСЕГО:</b>                   | <b>1045,12</b>   | <b>100140</b>                  | <b>41423</b>       | <b>33339</b>  | <b>80,5</b>   | <b>32211</b>   | <b>77,8</b>   | <b>1128</b>    | <b>2,7</b>    | <b>519</b>   | <b>517</b>      | <b>2</b>        | <b>22</b>   | <b>22</b>       | <b>0</b>        |

На перспективу предусматривается газификация ранее не газифицированных населенных пунктов с целью увеличения обеспеченности населения природным газом до 100%, а также повышение надежности системы газоснабжения за счет строительства закольцовывающих газопроводов.

### *Электроснабжение*

Система электроснабжения Гулькевичского района является централизованной.

По территории муниципального образования Гулькевичский район по направлению с севера на юго-восток проходит федеральная транзитная воздушная линия ЛЭП с напряжением 330 кВ и протяженностью 29,2 км. Передача мощности потребителям района осуществляется по ЛЭП 110 кВ от ПС «Кропоткинская» с севера и от ПС «Армавир» с юго-востока.

Основной электроэнергетический комплекс, расположенный в Гулькевичском районе, принадлежит двум электросетевым компаниям ОАО «Кубаньэнерго» и ОАО «НЭСК-электросети».

Основной питающий центр района ПС 110/35/6 кВ «Гулькевичи» с двумя трансформаторами мощностью 20 МВА и 25 МВА принадлежит ОАО «Кубаньэнерго». Кроме ПС «Гулькевичи» сетевой компании принадлежат еще четыре трансформаторные подстанции с напряжением 110 кВ это ПС110/35/10 кВ «Кубань» с двумя трансформаторами мощностью 7,5 МВА и 10 МВА, ПС110/35/10 «Отрадо-Кубанская» с одним трансформатором мощностью 10 МВА, ПС110/6 кВ «ЖБШ» с одним трансформатором мощностью 10 МВА, ПС110/10 кВ «Прогресс» с двумя трансформаторами мощностью по 10 МВА, двенадцать трансформаторных подстанций с напряжением питания 35 кВ это ПС 35/10 «Зарьковская» 1x2,5 МВА, ПС 35/10 «Отрадо-Ольгинская» 1x2,5 МВА, ПС 35/10 «Николенская» с двумя трансформаторами мощностью 4 МВА и 2,5 МВА, ПС 35/10 кВ «Ботаника» 2x1,6 МВА, ПС 35/10 «Скобелевская» 1x2,5 МВА, ПС35/10 кВ «Плодовая» 2x4 МВА, ПС 35/10 кВ «Заводская» 2x2,5 МВА, ПС 35/10 кВ «ГПТФ» 1x4 МВА, ПС 35/10 кВ «Юбилейная» 1x2,5 МВА, ПС 35/10 кВ «Соколовская» 1x2,5 МВА, ПС 35/10 кВ «Зеленчукская» 1x4 МВА и ПС 35/10 кВ «Венцы» с двумя трансформаторами мощностью 5,6 и 6,3 МВА. В различных населенных пунктах Гулькевичского района расположено еще 533 подстанции принадлежащих ОАО «Кубаньэнерго» с напряжением питания 6-10 кВ. Общая протяженность воздушных линий различного напряжения составляет порядка 1870 км. Среднемесячный уровень потерь составляет 1,5 млн.кВт/ч. Уровень износа электрических сетей составляет порядка 60 %.

Электрические сети, принадлежащие ОАО «НЭСК-электросети» «Гулькевичиэлектросеть» расположены в г.Гулькевичи, п.Красносельском и п.Гирей. В состав электросетевого комплекса входят 95 трансформаторных подстанций с напряжением питания 6-10 кВ, воздушные линии общей протяженностью порядка 250 км и кабельных линий протяженностью порядка 50 км.

**Таблица 16 – Перечень центров питания на территории МО Гулькевичский район с их техническими характеристиками**

| № п/п | Наименование центра питания | Класс напряжения | Год ввода в эксплуатацию | Суммарная установленная мощность трансформаторов $S_{уст}$ , в том числе с разбивкой по трансформаторам |     |     |
|-------|-----------------------------|------------------|--------------------------|---|-----|-----|
|       |                             |                  |                          | $\sum S_{уст}$  | Т-1 | Т-2 |
|       |                             |                  |                          | МВА   |     |     |
| 1     | Юбилейная                   | 35/10            | 1980                     | 2,5   | 2,5 | -   |
| 2     | Гулькевичи                  | 110/35/6         | 1959                     | 45  | 25  | 20  |
| 3     | Венцы                       | 35/10            | 1987                     | 8,1   | 2,5 | 5,6 |
| 4     | ГПТФ                        | 35/10            | 1980                     | 4   | -   | 4   |
| 5     | Заводская                   | 35/10            | 1979                     | 5   | 2,5 | 2,5 |
| 6     | Зеленчукская                | 35/10            | 1985                     | 4   | -   | 4   |
| 7     | Николенская                 | 35/10            | 1962                     | 5   | 2,5 | 2,5 |
| 8     | Плодовая                    | 35/10            | 1979                     | 8   | 4   | 4   |
| 9     | Соколовская                 | 35/10            | 1968                     | 5   | 2,5 | 2,5 |

| № п/п | Наименование центра питания | Класс напряжения | Год ввода в эксплуатацию | Суммарная установленная мощность трансформаторов $S_{уст}$ , в том числе с разбивкой по трансформаторам |     |     |
|-------|-----------------------------|------------------|--------------------------|---|-----|-----|
|       |                             |                  |                          | $\Sigma S_{уст}$  | Т-1 | Т-2 |
|       |                             |                  |                          | МВА   |     |     |
| 10    | ЖБШ                         | 35/10            | 1965                     | 10  | 10  | -   |
| 11    | Кубань                      | 110/35/10        | 1974                     | 17,5  | 10  | 7,5 |
| 12    | Скобелевская                | 35/10            | 1978                     | 2,5   | 2,5 | -   |
| 13    | Отрадо-Кубанская            | 110/35/10        | 1979                     | 10  | 10  | -   |
| 14    | Ботаника                    | 35/10            | 1973                     | 3,2   | 1,6 | 1,6 |
| 15    | Зарьковская                 | 35/10            | 1973                     | 2,5   | 2,5 | -   |
| 16    | Отрадо-Ольгинская           | 35/10            | 1970                     | 2,5   | 2,5 | -   |
| 17    | Прогресс                    | 110/10           | 1990                     | 20  | 10  | 10  |

### *Связь и информатизация*

Динамично развивающейся отраслью в районе является связь. На территории муниципального образования Гулькевичский район действуют предприятия связи ОАО ЮТК, предоставляющая услуги местной и внутризоновой телефонной связи, ОАО "Ростелеком" междугородной и международной электрической связи. На территории района расположены 50 автоматических и аналоговых телефонных станций. Эксплуатируемые 29 телефонные станции (8 из них цифрового формата) работают в автоматическом режиме и имеют монтированную емкость 12656 номеров; задействованная емкость – 11107 номеров. Эксплуатируемые 21 телефонная станция работают в аналоговом режиме и имеют монтированную емкость – 1350 номеров; задействованную – 1014 номеров.

Услугами широкополосного доступа (ШПД) обеспечены 10011 абонентов, в том числе услуги ШПД по беспроводной технологии предоставляются в п. Урожайный, п. Новоивановский, п. Трудовой и п. Мирный.

Проложены оптоволоконные линии связи в п. Кубань, с. Отрадо-Ольгинское, с. Соколовское, с. Новоукраинское, п. Красносельский, с. Майкопское, п. Венцы. Ведется строительство оптической линии связи в п. Гирей и строительство распределительной оптической сети в п. Советском.

Телефонизирован 61 населенный пункт, степень телефонизации МО - 97 %, степень цифровизации составляет около 95%.

На территории Гулькевичского района действует Интернет-провайдер - ОАО «Южная телекоммуникационная компания» (ОАО ЮТК) и отделение ОАО ЮТК «Кубаньэлектросвязь» в г. Гулькевичи по предоставлению услуг высокоскоростного Интернета по технологии ADSL. В связи с вводом цифровых выносов была смонтирована новая цифровая АТС с номерной емкостью на 1730 единиц, произошло расширение емкостей и имеющихся АТС. Межстанционная связь организована на асинхронном оборудовании PDH с использованием медных кабелей.

На территории Гулькевичского района действуют более 60-ти универсальных уличных таксофонов, три таксофона работают на базе МТС-GSM.

На всей территории района действует устаревшее оборудование, которое в большинстве своем было произведено в 1980-1990 гг. Оборудование закуплено от разных производителей. С помощью имеющегося оборудования невозможно организовывать качественное предоставление услуг телефонной связи и предоставление высокоскоростного доступа в сеть Интернет.

Услуги сотовой связи на территории района оказывают ОАО «Мобильные Телесистемы» (торговая марка МТС), ЗАО «Мобиком Кавказ» (торговая марка Мегафон), ОАО «ВымпелКом» (торговая марка БиЛайн). Также сектор мобильной связи представлен компаниями ООО «Телеком Евразия» (торговая марка СМАРТС), ОАО «Краснодарская сотовая связь» и ООО «Кубтелеком». В стандарте GSM работают 4 оператора, один в стандарте CDMA 2000 и один в стандарте CDMA-800 (IS-95). Также на территории района осуществляется ТВ вещание.

В планах краснодарского филиала ОАО "Ростелеком" намечено строительство волоконно-оптических линий связи в направлении следующих населенных пунктов: п. Комсомолец, с.



Отрадо-Кубанское, с. Николенское, ст. Скобелевская, х. Тысячный, п. Ботаника, х. Чаплыгин, с. Пушкинское.

### **2.3.5 Экологическое состояние территории**

#### *Атмосферный воздух*

Загрязнение атмосферного воздуха на территории Гулькевичского района связано с высокой антропогенной нагрузкой на атмосферу и обусловлено выбросами от автотранспортных средств, объектов электроэнергетики, нефтепродуктопроводного транспорта, предприятий топливной, химической, нефтехимической промышленности, стройиндустрии и агропромышленного комплекса. Для Гулькевичского района характерны особые климатические условия, обуславливающие пониженную рассеивающую способность атмосферы.

#### *Поверхностные и подземные воды*

Загрязнения поверхностных и подземных водных объектов под воздействием влияния сброса загрязненных и недостаточно очищенных сточных вод промышленных предприятий, объектов жилищно-коммунального хозяйства, поверхностного стока с площадей водосбора, поступления загрязненных пестицидами сбросных вод оросительных систем.

Гидрохимическое состояние подземных вод на территории Гулькевичского района формируется под влиянием целого ряда природных и техногенных факторов.

Основными техногенными источниками загрязнения водоносных горизонтов являются: промышленные предприятия, сельскохозяйственные предприятия (животноводческие и птицеводческие фермы, сельхозугодья), коммунальные сети населенных пунктов, некондиционные воды, склады и резервуары горюче-смазочных материалов.

При промышленном типе загрязнения в подземных водах обнаруживается весь перечень загрязняющих веществ как неорганических, так и органических.

При сельскохозяйственном типе загрязнения в подземных водах наблюдаются соединения азота, пестициды, ядохимикаты.

При коммунальном типе загрязнения преобладают соединения азота, железо, марганец, хлориды, сульфаты, фенолы, фосфор и нефтепродукты.

При загрязнении некондиционными водами наиболее распространены такие загрязняющие вещества, как железо, марганец, хлориды, сульфаты, барий, бериллий, ртуть.

#### *Почвы*

Почва является местом сосредоточения всех загрязнителей, главным образом поступающих с воздухом. Перемещаясь воздушными потоками на большие расстояния от места выброса, они возвращаются с атмосферными осадками, загрязняя почву и растительность, вызывая разрушения самой экосистемы. Также почва является важнейшим объектом биосферы, где происходит обезвреживание и разрушение подавляющего большинства органических, неорганических и биологических загрязнений окружающей среды. Уровень загрязнения почвы оказывает заметное влияние на контактирующие с ней среды: воздух, подземные и поверхностные воды, растения.

Нарушенными считают почвы, утратившие свое плодородие и ценность в связи с хозяйственной деятельностью человека. Почвы нарушаются в результате образования траншей и трасс инженерных коммуникаций, возникновения промплощадок и транспортных коммуникаций, ликвидированных предприятий и др.

В результате антропогенного воздействия на почвенный покров происходит изменение морфологии почв, изменение физических, химических свойств почв и их потенциального плодородия. Строительная и транспортная техника создает механические нагрузки, способные уничтожить растительные сообщества частично или полностью.

Негативное воздействие на почвенный покров на рассматриваемой территории связано со следующими факторами:

- запыление;
- осаждение газообразных химически активных соединений;
- загрязнение твердыми промышленными, бытовыми отходами;
- загрязнение химическими элементами (автотранспорт и т. п.);
- строительными работами;
- отсутствие регулирования и очистки поверхностных стоков ливневой канализации;
- отсутствие научно разработанной схемы санитарной очистки;
- прокладки коммуникаций и трубопроводов.

### **2.3.6 Объекты культурного наследия**

#### *Введение*

Настоящий раздел разработан в соответствии с Федеральным законом от 25.06.2002 №73-ФЗ «Об объектах культурного наследия (памятниках истории и культуры) народов Российской Федерации», Законом Краснодарского края от 23.07.2015 №3223-КЗ «Об объектах культурного наследия (памятниках истории и культуры) народов Российской Федерации, расположенных на территории Краснодарского края», на основании «Инструкции по организации зон охраны недвижимых памятников истории и культуры СССР», утвержденной приказом Министерства культуры СССР от 24.01.1986 №33, согласованной с Госстроем СССР письмом №ИП-6272 от 27.12.1985, и Постановления от 26 апреля 2008 года №315 «Об утверждении положения о зонах охраны объектов культурного наследия (памятников истории и культуры) народов Российской Федерации».

Также в данном разделе учтены материалы инвентаризации состоящих на государственной охране и рекомендованных для постановки на государственный учет объектов культурного наследия, расположенных на территории муниципального образования Гулькевичский район, выполненные ОАО «Наследие Кубани» в период с 2014 по 2015 гг.

При разработке раздела использованы единый государственный реестр объектов культурного наследия народов Российской Федерации; список памятников археологии, находящихся на территории Гулькевичского района (мониторинг); список выявленных объектов культурного наследия Краснодарского края; материалы архива управления государственной охраны объектов культурного наследия Краснодарского края.

Целью данного документа является подготовка единого реестра объектов культурного наследия (памятники истории и культуры), а также сводных картографическим материалов с отображением объектов культурного наследия и их зон охраны.

#### *Исторические сведения*

Гулькевичский Район был образован 31 декабря 1934 года. Этому предшествовало постановление Азово-Черноморского крайисполкома от 28 декабря 1934 года «О разукрупнении ряда районов Кубани». Далее было принято решение ВЦИК от 31 декабря 1934 года, по которому это постановление было утверждено. Первоначально район состоял из 11 сельских советов: Венцы-Заря, Гулькевичского, Майкопского, Николаевского, Новомихайловского, Новоукраинского, Ольгинского, Отрадо-Кубанского, Соколовского, Сонентальского, Тысячного и поселкового совета Племзавода.

С 13 сентября 1937 года район в составе Краснодарского края. Изначально он состоял из 11 сельских советов.

22 августа 1953 года в состав Гулькевичского района вошли 3 сельсовета упраздненного Темиргоевского района: Новокрасный, Пушкинский, Союз Четырех Хуторов.

1 февраля 1963 года район был упразднен, его территория вошла в состав Кавказского района, но с центром в городе Гулькевичи.

20 октября 1980 года Гулькевичский район был восстановлен из части территорий Кавказского района, центром Кавказского района стала станица Кавказская.

В 1993 году была прекращена деятельность сельских Советов, территории сельских администраций преобразованы в сельские округа.

В 2005 году в районе были ликвидированы администрации сельских округов и образованы 15 муниципальных образований.

Площадь Гулькевичского района составляет 1395,6 кв. км. Численность населения – более 101 521 человек (на основании Всероссийской переписи населения 2010 года. Том 1, табл.4). Городские жители- 48,7 %, сельские – 51,3 %. Гулькевичский район занимает 14 место среди городов Краснодарского края по плотности населения. Обширная национальность: русские, украинцы, грузины, болгары, греки, кабардинцы. Здесь рождаются очень талантливые и необыкновенные люди: космонавты, ученые, военные, артисты, писатели, спортсмены: Горбатко Виктор Васильевич – летчик-космонавт, дважды Герой СССР; Геращенко Антон Иванович — русский советский писатель; Белоусов Михаил Игнатьевич – снайпер, уничтожил порядка 245 немецких солдат и офицеров.

Муниципальное образование Гулькевичский район расположен в северо-восточной части самого благодатного региона России - Краснодарского края, граничит с г. Кропоткин, с Кавказским, Новокубанским, Курганинским, Тбилисским районами и Ставропольским краем. Многие особенности кубанского ландшафта нашли отражение в природе Гулькевичского района: бескрайние степи, леса, естественные и искусственные водоемы и плавно несущая свои воды главная водная артерия Краснодарского края - река Кубань протяженностью 142 км.

Кроме реки федерального значения Кубань (протяженность водотока 42 км) по территории района протекает река Самойлова Балка (протяженность водотока 20 км), имеется множество водоемов и искусственного происхождения. Природа района очень разнообразна. К реке Кубань примыкают леса, состоящие из более 50 видов деревьев и кустарников. Здесь произрастают дуб, бересклет, липа, белая акация, сосна, верба, осина и др. Также в лесах много диких яблонь и груш, кизила, боярышника, под сенью деревьев растут сотни видов лекарственных растений. За последние годы возросла площадь под сосной на территории карьерных выработок. В сосновых борах целебный и чистый воздух. 4,5 тыс. га лесного массива находится в ведении Кропоткинского лесхоза, 0,3 тыс. га – Армавирского. Вырубка деревьев в лесах, расположенных на территории района не осуществляется.

Основным достоянием района являются земельные ресурсы, их площадь составляет 139 447 га. Структура земельного фонда муниципального образования Гулькевичский район сформирована из земель населенных пунктов (10 895 га); земель промышленности, транспорта, связи и иного назначения (2 335 га); земель лесного фонда (4 811 га); земель водного фонда (1 668 га); земель сельскохозяйственного назначения (119 036 га); земель особо охраняемых территорий (90 га) и земель запаса (612 га).

По почвенно-географическому районированию Гулькевичский район входит в состав Приазово-Предкавказской степной зоны обыкновенных черноземов. На черноземах расположено 94,1 % от всей площади пахотных земель района. Это лучшие пахотные земли, при использовании которых нет необходимости в применении специальных мероприятий. Тем не менее, черноземы района по плодородию далеко не равноценны – это обусловлено разными факторами: механическим составом, степенью гумусности, мощностью, смытостью. Совокупный почвенный балл пахотных земель Гулькевичского района колеблется в пределах 53 – 90 и в среднем равен 84

Преобладающими разностями черноземов в районе на пахотных землях являются черноземы типичные (73,3 %) мало и слабогумусные мощные и сверхмощные, черноземы обыкновенные (14,4 %) мало и слабогумусные.

В районе имеются значительные запасы пресной артезианской воды

На территории района ведется добыча таких полезных ископаемых, как гравий, строительный песок и глина, которая по своему составу пригодна для производства кирпича и керамических изделий. (Гулькевичский район является одним из двух муниципальных образований края, располагающих залежами глины такого качества).

Список использованной литературы

1. География Кубани. Энциклопедический словарь. Майкоп, 2006.
2. Ковешников В.Н. Очерки по топонимике Кубани. Краснодар, 2006.
3. Энциклопедический словарь по истории Кубани с древнейших времен до октября 1917 года. Краснодар, 1997.

*Информация об объектах культурного наследия*

*Объекты культурного наследия (архитектура, история, монументальное искусство)*

В настоящее время на территории Гулькевичского района располагается 104 объекта культурного наследия (за исключением памятников археологии), которые включены в государственный список памятников истории и культуры и стоят на государственной охране согласно действующему законодательству.

В приведенные ниже списки внесены памятники, стоящие на государственной охране, и объекты, рекомендуемые к постановке на государственную охрану.

*Список объектов культурного наследия (архитектура, история, монументальное искусство), состоящих на государственной охране*

|   | Наименование объекта  | Местонахождение объекта  | Расположение памятников на схеме | Номер по гос. списку | Док. о пост. на гос. охрану | Кат. ист.-культ. знач. | Вид пам. | Примечания  |
|---|---|--|----------------------------------|----------------------|-----------------------------|------------------------|----------|---|
| 1 | Могила рядового Х. Ишматова, погибшего в бою с фашистскими захватчиками,                      | п. Кубань, ул. Школьная, 2<br>Географическая координата в системе            | 2                                | 1035                 | 631                         | Р                      | И        |   |
|   | 1943 г.   | WGS-84: 45°21'1.62" СШ   |                                  |                      | 1872- КЗ                    |                        |          |   |
|   |   | 40°25'10.72" ВД  |                                  |                      |                             |                        |          |   |
| 2 | Братская могила 4 советских воинов, погибших в боях с фашистскими захватчиками, 1942-1943 гг. | п. Кубань, сквер<br>Географическая координата в системе                      | 2                                | 1040                 | 63                          | Р                      | И        |   |
|   |   | WGS-84: 45°21'21.88" СШ<br>40°24'59.16" ВД                                   |                                  |                      |                             |                        |          |   |
| 3 | Памятник В.И. Ленину,   | п. Кубань, сквер у нового<br>Дома культуры                                   |                                  | 1080                 | 63                          | Р                      | МИ       | При визуальном обследовании памятник не обнаружен. Был демонтирован в 80-х гг XX в.(Приложение Б) |
|   | 1957 г.   |  |                                  |                      |                             |                        |          |   |
| 4 | Памятник В.И.   | п. Кубань,   | 2                                | 1081                 | 63                          | Р                      | МИ       |   |
|   | Ленину  | ул.Школьная,10, сквер у<br>клуба Географическая координата в системе WGS-84: |                                  |                      |                             |                        |          |   |

|   | Наименование объекта | Местонахождение объекта   | Расположение памятников на схеме | Номер по гос. списку | Док. о пост. на гос. охрану | Кат. ист.-культ. знач. | Вид пам. | Примечания |
|---|----------------------|---|----------------------------------|----------------------|-----------------------------|------------------------|----------|------------|
|   |                      | 45°21'13.28" СШ   |                                  |                      |                             |                        |          |            |
|   |                      | 40°25'13.40" ВД   |                                  |                      |                             |                        |          |            |
| 5 | Бюст В.И. Ленина,    | п. Кубань, ул. Советская, 2,<br>у здания администрации<br>Географическая<br>координата в системе<br>WGS-84: | 2                                | 1082                 | 63                          | Р                      | МИ       |            |
|   | 1950 г.              | 45°21'3.50" СШ<br>40°25'14.15" ВД   |                                  |                      | 1872 КЗ                     |                        |          |            |
| 6 | Бюст В.И. Ленина     | п. Дальний, ул. Ленина, у<br>детского сада  | 2                                | 1076                 | 63                          | Р                      | МИ       |            |

|   | Наименование объекта | Местонахождение объекта  | Расположение памятников на схеме | Номер по гос. списку | Док. о пост. на гос. охрану      | Кат. ист.-культ. знач. | Вид пам. | Примечания |
|---|----------------------|--|----------------------------------|----------------------|----------------------------------|------------------------|----------|------------|
|   |                      | <p>Географическая</p> <p>координата в системе WGS-84:</p> <p>45°18'18.03" СШ</p> <p>40°31'27.70" ВД</p>  |                                  |                      | <p>1872-</p> <p>КЗ</p>           |                        |          |            |
| 7 | Бюст В.И. Ленина     | <p>п. Советский, 1-е</p> <p>отделение, ул. Южная, 9<br/>Географическая</p> <p>координата в системе WGS-84:</p> <p>45°21'29.37" СШ</p> <p>40°26'42.09" ВД</p> | 2                                | 1089                 | <p>63</p> <p>1872-</p> <p>КЗ</p> | Р                      | МИ       |            |

|   | Наименование объекта   | Местонахождение объекта                     | Расположение памятников на схеме | Номер по гос. списку | Док. о пост. на гос. охрану | Кат. ист.-культ. знач. | Вид пам. | Примечания  |
|---|--|---|----------------------------------|----------------------|-----------------------------|------------------------|----------|-------------|
| 8 | Памятное место, где находился совхоз "Кубань" – хозяйство высокой культуры земледелия, награжденное в 1940 г. орденом Ленина | г. Гулькевичи                               | 2                                | 1022                 | 3332                        | Р                      | И        | Фактический |
|   |  | Географическая                              |                                  |                      | 1872-                       |                        |          | адрес:      |
|   |  | координата в системе WGS-84:                |                                  |                      | КЗ                          |                        |          | п.Кубань    |
|   |  | 45°20'58.67" СШ<br>40°25'16.23"ВД           |                                  |                      |                             |                        |          |             |
| 9 | Дом жилой  | п. Трудовой, ул. Овражная<br>Географическая | 1                                |                      | #####                       | В                      | И        | Фактический |



|    | Наименование объекта | Местонахождение объекта                     | Расположение памятников на схеме | Номер по гос. списку | Док. о пост. на гос. охрану | Кат. ист.-культ. знач. | Вид пам. | Примечания   |
|----|----------------------|---|----------------------------------|----------------------|-----------------------------|------------------------|----------|--|
|    | помещиков            | координата в системе WGS-84:                |                                  |                      | 7 № 4-                      |                        |          | адрес:   |
|    | Пеховских            | 45°20'9.79" СШ<br>40°16'49.77" ВД           |                                  |                      |                             |                        |          | п.Трудовой   |
|    |                      |   |                                  |                      |                             |                        |          | ул.Комсомоль   |
|    |                      |   |                                  |                      |                             |                        |          | ская дом 8   |
| 10 | Флигель              | п. Трудовой, ул. Овражная<br>Географическая | 1                                |                      | #####                       | В                      | И        | Фактический адрес:<br>п.Трудовой ул.Комсомоль<br>ская 7 (рядом с Домом<br>помещиков Пеховских) |
|    |                      | координата в системе                        |                                  |                      | 7 № 4-р                     |                        |          |  |
|    |                      | WGS-84:                                     |                                  |                      |                             |                        |          |  |
|    |                      | 45°20'9.84"С Ш<br>40°16'49.57"              |                                  |                      |                             |                        |          |  |
|    |                      | ВД  |                                  |                      |                             |                        |          |  |

|    | Наименование объекта   | Местонахождение объекта                                  | Расположение памятников на схеме | Номер по гос. списку | Док. о пост. на гос. охрану | Кат. ист.-культ. знач. | Вид пам. | Примечания |
|----|--|--|----------------------------------|----------------------|-----------------------------|------------------------|----------|------------|
| 11 | Памятник погибшим землякам и братская могила советских воинов, погибших в боях с фашистскими захватчиками, 1942-1943 гг. | с. Новоукраинское, ул. Красная, 129, у средней школы № 9 | 2                                |                      |                             |                        |          |            |
| 12 | Памятник В.И. Ленину,  | с. Новоукраинское, ул. Красная, 129,                     | 2                                | 1084                 | 63                          | Р                      | МИ       |            |
|    | 1961 г.  | у школы  |                                  |                      | 1872-КЗ                     |                        |          |            |

|    | Наименование объекта  | Местонахождение объекта   | Расположение памятников на схеме | Номер по гос. списку | Док. о пост. на гос. охрану                | Кат. ист.-культ. знач. | Вид пам. | Примечания   |
|----|---|---|----------------------------------|----------------------|--|------------------------|----------|--|
| 13 | Могила неизвестного советского воина, погибшего в бою с фашистскими захватчиками, 1942 г. | пгт. Красносельский, кладбище (адрес по техпаспорту пгт. Красносельский, ул. Шоссейная, лит. Ж)<br>Географическая координата в системе WGS-84: Курган №1:<br>Центр кургана:<br>45°23'24.44"СШ<br>40°37'13.41"ВД | 3                                | 1038                 | 63 <sup>1</sup> ;<br>паспорт от 15.11.2013 | Р                      | И        | Охранное обязатель-ство собственника № 275/2013 от 11.11.2013 выдано администрацией Красносельского го-родского поселения Гулькевичского рай-она |

|    | Наименование объекта  | Местонахождение объекта   | Расположение памятников на схеме | Номер по гос. списку | Док. о пост. на гос. охрану  | Кат. ист.-культ. знач. | Вид пам. | Примечания   |
|----|---|---|----------------------------------|----------------------|------------------------------|------------------------|----------|--|
| 14 | Могила комсомолки Т. Шкуриной, погибшей от рук немецко-фашистских оккупантов, | пгт. Красносельский, кладбище ( адрес по техпаспорту пгт. Красносельский, ул. Шосейная, лит. Д)<br>Географическая координата в системе WGS-84: Курган №1:<br>Центр кургана:<br>45°23'21.15"СШ<br>40°37'13.73"ВД | 3                                | 1039                 | 63;<br>паспорт от 15.11.2013 | Р                      | И        | Охранное обязатель-ство собственника № 276/2013 от 11.11.2013 выдано администрацией Красносельского го-родского поселения Гулькевичского рай-она |
|    | 1943 г.   |   |                                  |                      |                              |                        |          |  |

|   | Наименование объекта              | Местонахождение объекта | Расположение памятников на схеме | Номер по гос. списку | Док. о пост. на гос. охрану | Кат. ист.-культ. знач. | Вид пам. | Примечания   |
|---|-----------------------------------|-------------------------|----------------------------------|----------------------|-----------------------------|------------------------|----------|--|
| 15  | Памятник-символ погибшим землякам | пгт. Красносельский,    | 3                                | 8578                 | 29.05.97 № 4-р <sup>2</sup> | Р                      | И        | Охранное обязатель-ство собственника № 274/2013 от 11.11.2013 выдано администрацией Красносельского го-родского поселения Гулькевичского рай-она |
| ул. Школьная (адрес по техпаспорту)       |                                   | 313-КЗ <sup>3</sup>     |                                  |                      |                             |                        |          |  |
| пгт. Красносельский, ул. Школьная, лит. Г |                                   | 1872-КЗ                 |                                  |                      |                             |                        |          |  |
| паспорт от 15.11.2013                     |                                   |                         |                                  |                      |                             |                        |          |  |

|    | Наименование объекта  | Местонахождение объекта   | Расположение памятников на схеме | Номер по гос. списку | Док. о пост. на гос. охрану | Кат. ист.-культ. знач. | Вид пам. | Примечания  |
|----|---|---|----------------------------------|----------------------|-----------------------------|------------------------|----------|---|
|    |   | <p>) Географическая координата в системе WGS-84: Курган №1:<br/>           Центр кургана:<br/>           45°23'40.49"СШ<br/>           40°36'17.32"ВД</p> |                                  |                      |                             |                        |          |   |
| 16 | Бюст В.И.Ленина, 1969г.,<br>скульптор В.П.Приходько,<br>архитектор П.И.Иванов | <p>По архивным данным: г. Гулькевичи</p> <p>(пос. Карьер), завод железобетонных</p>   | 3                                | 1078                 | 63                          | Р                      | МИ       | <p>по информации рай-она: пгт Красносель-ский, ул. Красная, 83 (в границах террито-рии земельного участка, находящегося в собственности ОАО «БетЭлТранс» Кав-казский завод ЖБШ – филиал ОАО БЭТ</p> |

|  | Наименование объекта | Местонахождение объекта   | Расположение памятников на схеме | Номер по гос. списку | Док. о пост. на гос. охрану | Кат. ист.-культ. знач. | Вид пам. | Примечания |
|--|----------------------|---|----------------------------------|----------------------|-----------------------------|------------------------|----------|------------|
|  |                      | Шпал; Фактический адрес:<br>пгт.  |                                  |                      |                             |                        |          |            |
|  |                      | Красносельский, Карьер,   |                                  |                      |                             |                        |          |            |
|  |                      | завод железобетонных шпал<br>Географическая координата в системе WGS-84: Курган №1:<br>Центр кургана:<br>45°23'25.35"СШ<br>40°35'26.80"ВД |                                  |                      |                             |                        |          |            |
|  |                      |   |                                  |                      |                             |                        |          |            |

|    | Наименование объекта                               | Местонахождение объекта | Расположение памятников на схеме | Номер по гос. списку | Док. о пост. на гос. охрану | Кат. ист.-культ. знач. | Вид пам. | Примечания |
|----|--|-------------------------|----------------------------------|----------------------|-----------------------------|------------------------|----------|------------|
| 17 | Школа  | г. Гулькевичи,          | 3                                | 8679                 | 29.05.97<br>№ 4-р           | Р                      | А        |            |
|    |  | ул. Братская, 1         |                                  | (дубль<br>1015)      | 313-КЗ                      |                        |          |            |
|    |  |                         |                                  |                      | 1872-КЗ                     |                        |          |            |
| 18 | Здание, где в школе учились Герой Советского Союза | г. Гулькевичи,          | 3                                | 1015                 | 4071                        | Р                      | И        |            |
|    | М.И. Коротков и комсомолка                         | ул. Братская, 2         |                                  | (дубль<br>8679)      |                             |                        |          |            |
|    | Т. Шкурина, замученная фашистами в 1943 г.,        |                         |                                  |                      |                             |                        |          |            |



|    | Наименование объекта   | Местонахождение объекта              | Расположение памятников на схеме | Номер по гос. списку | Док. о пост. на гос. охрану    | Кат. ист.-культ. знач. | Вид пам. | Примечания |
|----|--|--------------------------------------|----------------------------------|----------------------|--------------------------------|------------------------|----------|------------|
|    | 1923-1926, 1939-1942 гг.                                     |                                      |                                  |                      |                                |                        |          |            |
| 19 | Железнодорожный вокзал                                       | Железнодорожная станция "Гулькевичи" | 3                                | 8680                 | 29.05.97<br>№ 4-р <sup>2</sup> | Р                      | А        |            |
|    |  |                                      |                                  |                      | 313-КЗ <sup>3</sup>            |                        |          |            |
|    |  |                                      |                                  |                      | 1872-КЗ                        |                        |          |            |
| 20 | Дом, в котором работал Герой Советского Союза М.И. Белоусов, | г. Гулькевичи,                       | 3                                | 1009                 | 634                            | Р                      | И        |            |
|    | 1936-1937 гг.  | ул. Малиновского, 42                 |                                  |                      |                                |                        |          |            |

|    | Наименование объекта                                     | Местонахождение объекта | Расположение памятников на схеме | Номер по гос. списку | Док. о пост. на гос. охрану | Кат. ист.-культ. знач. | Вид пам. | Примечания |
|----|--|-------------------------|----------------------------------|----------------------|-----------------------------|------------------------|----------|------------|
| 21 | Дом, в котором жил Герой Советского Союза М.И. Коротков, | г. Гулькевичи,          | 3                                | 1010                 | 63                          | Р                      | И        |            |
|    | 1920-1927 гг.  | ул. Островского, 8      |                                  |                      |                             |                        |          |            |
| 22 | Зернофабрика   | г. Гулькевичи,          | 3                                | 8681                 | 29.05.97<br>№ 4-р           | Р                      | А        |            |
|    |  | ул. Привокзальная, 2    |                                  |                      | 313-КЗ                      |                        |          |            |
|    |  |                         |                                  |                      | 1872-КЗ                     |                        |          |            |
| 23 | Первомайская селекционно-опытная станция,                | г. Гулькевичи-3,        | 3                                | 1016                 | 7595                        | Р                      | И        |            |

|    | Наименование объекта                                       | Местонахождение объекта | Расположение памятников на схеме | Номер по гос. списку | Док. о пост. на гос. охрану | Кат. ист.-культ. знач. | Вид пам. | Примечания |
|----|--|-------------------------|----------------------------------|----------------------|-----------------------------|------------------------|----------|------------|
|    | 1925 г.  | ул. Темиряева, 4        |                                  |                      |                             |                        |          |            |
| 24 | Дом, в котором жил Герой Советского Союза И.А. Максименко, | г. Гулькевичи,          | 3                                | 1020                 | 3336                        | Р                      | И        |            |
|    | 1940-1941 гг.  | пер. Школьный, 21       |                                  |                      |                             |                        |          |            |

|    | Наименование объекта   | Местонахождение объекта  | Расположение памятников на схеме | Номер по гос. списку | Док. о пост. на гос. охрану | Кат. ист.-культ. знач. | Вид пам. | Примечания |
|----|--|--|----------------------------------|----------------------|-----------------------------|------------------------|----------|------------|
| 25 | Памятник советским воинам и мирным жителям-жертвам фашистского террора, погибшим в годы Великой Отечественной войны (ДОТ), | г. Гулькевичи,   | 3                                | 1019                 | 759                         | Р                      | И        |            |
|    | 1975 г.  | филиал всероссийского нии сельского хозяйства, у железной дороги |                                  |                      | 1872-КЗ                     |                        |          |            |

|    | Наименование объекта  | Местонахождение объекта           | Расположение памятников на схеме | Номер по гос. списку | Док. о пост. на гос. охрану | Кат. ист.-культ. знач. | Вид пам. | Примечания |
|----|---|-----------------------------------|----------------------------------|----------------------|-----------------------------|------------------------|----------|------------|
| 26 | Братская могила 14 бойцов 1-го Гулькевичского революционного батальона, погибших в бою с корниловцами под станицей Усть-Лабинской. Установлена стела, | Г. Гулькевичи,                    | 3                                | 1021                 | 63                          | Р                      | И        |            |
|    | 1918 г.   | Ул. Братская, у средней школы № 1 |                                  |                      | 1872-КЗ                     |                        |          |            |

|    | Наименование объекта   | Местонахождение объекта | Расположение памятников на схеме | Номер по гос. списку | Док. о пост. на гос. охрану | Кат. ист.-культ. знач. | Вид пам. | Примечания |
|----|--|-------------------------|----------------------------------|----------------------|-----------------------------|------------------------|----------|------------|
| 27 | Братская могила 13 советских воинов, погибших в боях с фашистскими захватчиками, | с. Майкопское,          | 4                                | 1041                 | 63                          | Р                      | И        |            |
|    | 1942-1943 гг.  | у средней школы         |                                  |                      |                             |                        |          |            |
|    |  | № 12                    |                                  |                      |                             |                        |          |            |
| 28 | Братская могила воинов, умерших от ран в госпиталях                              | г. Гулькевичи,          | 3                                | 8567                 | 29.05.97<br>№ 4-р           | Р                      | И        |            |
|    |  | старое кладбище         |                                  |                      | 313-КЗ                      |                        |          |            |

|    | Наименование объекта   | Местонахождение объекта           | Расположение памятников на схеме | Номер по гос. списку | Док. о пост. на гос. охрану | Кат. ист.-культ. знач. | Вид пам. | Примечания |
|----|--|-----------------------------------|----------------------------------|----------------------|-----------------------------|------------------------|----------|------------|
| 29 | Барельеф маршала Советского Союза Р.Я. Малиновского в память о его пребывании с воинской частью в районе | г. Гулькевичи, улица Советская 7, | 3                                | 8568                 | 29.05.97 № 4-р              | Р                      | И        |            |
|    |  | здание отделения                  |                                  |                      | 313-КЗ                      |                        |          |            |
|    |  | Россельхозбанка                   |                                  |                      |                             |                        |          |            |
|    |  | Российской Федерации              |                                  |                      |                             |                        |          |            |
| 30 | Барельеф   | г. Гулькевичи,                    | 3                                | 8569                 | 29.05.97 № 4-р              | Р                      | И        |            |
|    | К.М. Симонова  | ул. Симонова                      |                                  |                      | 313-КЗ                      |                        |          |            |

|    | Наименование объекта   | Местонахождение объекта | Расположение памятников на схеме | Номер по гос. списку | Док. о пост. на гос. охрану | Кат. ист.-культ. знач. | Вид пам. | Примечания |
|----|--|-------------------------|----------------------------------|----------------------|-----------------------------|------------------------|----------|------------|
|    | в память о его участии в освобождении города   |                         |                                  |                      |                             |                        |          |            |
| 31 | Памятник землякам, погибшим в годы Великой Отечественной войны, и воинам, умершим от ран | с. Майкопское,          | 4                                | 8577                 | 29.05.97<br>№ 4-р           | Р                      | И        |            |
|    |  | кладбище                |                                  |                      | 313-КЗ                      |                        |          |            |
|    |  |                         |                                  |                      | 1872-КЗ                     |                        |          |            |
| 32 | Памятник В.И. Ленину,  | г. Гулькевичи,          | 3                                | 1066                 | 63                          | Р                      | МИ       |            |
|    | 1947 г.  | парк им. 40-летия ВЛКСМ |                                  |                      |                             |                        |          |            |



|    | Наименование объекта               | Местонахождение объекта | Расположение памятников на схеме | Номер по гос. списку | Док. о пост. на гос. охрану | Кат. ист.-культ. знач. | Вид пам. | Примечания |
|----|------------------------------------|-------------------------|----------------------------------|----------------------|-----------------------------|------------------------|----------|------------|
| 33 | Памятник В.И. Ленину,              | г. Гулькевичи,          | 3                                | 1067                 | 63                          | Р                      | МИ       |            |
|    | 1955 г.                            | ул. Советская,          |                                  |                      |                             |                        |          |            |
|    |                                    | у здания администрации  |                                  |                      |                             |                        |          |            |
| 34 | Памятник В.И. Ленину.              | г. Гулькевичи,          | 3                                | 1068                 | 63                          | Р                      | МИ       |            |
|    | 1966 г.                            | ул. Советская,          |                                  |                      |                             |                        |          |            |
|    |                                    | у здания межколхозстроя |                                  |                      |                             |                        |          |            |
| 35 | Мемориальный комплекс,<br>1995 г.: | г. Гулькевичи,          | 3                                | 1013                 | 63                          | Р                      | И        |            |

|  | Наименование объекта  | Местонахождение объекта | Расположение памятников на схеме | Номер по гос. списку | Док. о пост. на гос. охрану | Кат. ист.-культ. знач. | Вид пам. | Примечания |
|--|---|-------------------------|----------------------------------|----------------------|-----------------------------|------------------------|----------|------------|
|  | братская могила курсантов-урюпинцев, погибших в годы Великой Отечественной войны; | ул. Советская,          |                                  |                      | 1872-КЗ                     |                        |          |            |
|  | памятник землякам,  | у здания администрации  |                                  |                      |                             |                        |          |            |
|  | погибшим в годы Великой Отечественной войны;                                      |                         |                                  |                      |                             |                        |          |            |
|  | бюсты 8 Героев Советского   |                         |                                  |                      |                             |                        |          |            |
|  | Союза;  |                         |                                  |                      |                             |                        |          |            |

|  | Наименование объекта      | Местонахождение объекта | Расположение памятников на схеме | Номер по гос. списку | Док. о пост. на гос. охрану | Кат. ист.-культ. знач. | Вид пам. | Примечания |
|--|---------------------------|-------------------------|----------------------------------|----------------------|-----------------------------|------------------------|----------|------------|
|  | скульптура "Родина-мать"; |                         |                                  |                      |                             |                        |          |            |
|  | вечный огонь              |                         |                                  |                      |                             |                        |          |            |

|    | Наименование объекта  | Местонахождение объекта | Расположение памятников на схеме | Номер по гос. списку | Док. о пост. на гос. охрану | Кат. ист.-культ. знач. | Вид пам. | Примечания |
|----|---|-------------------------|----------------------------------|----------------------|-----------------------------|------------------------|----------|------------|
| 36 | Памятное место, где 16 сентября 1905 года состоялась первая стачка рабочих железнодорожной станции Гулькевичи в знак протеста против кровавых событий в Петербурге 9 января 1905 г. | г. Гулькевичи,          | 3                                | 1008                 | 63                          | Р                      | И        |            |

|  | Наименование объекта | Местонахождение объекта | Расположение памятников на схеме | Номер по гос. списку | Док. о пост. на гос. охрану | Кат. ист.-культ. знач. | Вид пам. | Примечания |
|--|----------------------|-------------------------|----------------------------------|----------------------|-----------------------------|------------------------|----------|------------|
|  |                      | площадь у ж.-д.         |                                  |                      | 1872-КЗ                     |                        |          |            |
|  |                      | вокзала                 |                                  |                      |                             |                        |          |            |

|    | Наименование объекта   | Местонахождение объекта | Расположение памятников на схеме | Номер по гос. списку | Док. о пост. на гос. охрану | Кат. ист.-культ. знач. | Вид пам. | Примечания |
|----|--|-------------------------|----------------------------------|----------------------|-----------------------------|------------------------|----------|------------|
| 37 | Памятное место, где 8 июля 1907 года состоялся митинг рабочих и служащих с. Гулькевичи, на котором выступавшие призывали к вооруженному восстанию против царского самодержавия | г. Гулькевичи,          | 3                                | 1012                 | 63                          | Р                      | И        |            |

|    | Наименование объекта   | Местонахождение объекта                          | Расположение памятников на схеме | Номер по гос. списку | Док. о пост. на гос. охрану | Кат. ист.-культ. знач. | Вид пам. | Примечания |
|----|--|--|----------------------------------|----------------------|-----------------------------|------------------------|----------|------------|
|    |  | ул. Красная, у рынка                             |                                  |                      | 1872-КЗ                     |                        |          |            |
| 38 | Обелиск в честь рабочих и служащих, погибших в годы Великой Отечественной войны, | пгт Гирей,                                       | 3                                | 1023                 | 759                         | Р                      | И        |            |
|    | 1975 г.  | угол ул. Парковой и ул. Почтовой, сахарный завод |                                  |                      | 1872-КЗ                     |                        |          |            |

|    | Наименование объекта   | Местонахождение объекта                 | Расположение памятников на схеме | Номер по гос. списку | Док. о пост. на гос. охрану | Кат. ист.-культ. знач. | Вид пам. | Примечания  |
|----|--|---|----------------------------------|----------------------|-----------------------------|------------------------|----------|---|
| 39 | Могила М.И. Белоусова (1894-1956), Героя Советского Союза. Установлен памятник | пгт Гирей,                              | 3                                | 1030                 | 63                          | Р                      | И        |   |
|    |  | ул. Красная, сквер у клуба спиртозавода |                                  |                      | 1872-КЗ                     |                        |          |   |
| 40 | Братская могила советских воинов, погибших в боях с фашистскими захватчиками,  | пгт Гирей,                              | 3                                | 1031                 | 63                          | Р                      | И        | Охранное обязательство №43/2001 от 13.03.2001 Администрация пос.Гирей |



|    | Наименование объекта   | Местонахождение объекта          | Расположение памятников на схеме | Номер по гос. списку | Док. о пост. на гос. охрану | Кат. ист.-культ. знач. | Вид пам. | Примечания   |
|----|--|----------------------------------|----------------------------------|----------------------|-----------------------------|------------------------|----------|--|
|    | 1942-1943 гг.  | между ул. Ленина и ул. Школьной, |                                  |                      |                             |                        |          |  |
|    |  | кладбище                         |                                  |                      |                             |                        |          |  |
| 41 | Братская могила красноармейцев, погибших за власть Советов в годы гражданской войны, | пгт Гирей,                       | 3                                | 1032                 | 63                          | Р                      | И        | Охранное обя-зательство №42/2001 от 13.03.2001 Администрация пос.Гирей |
|    | 1918 г.  | между ул. Ленина и ул. Школьной, |                                  |                      |                             |                        |          |  |
|    |  | кладбище                         |                                  |                      |                             |                        |          |  |

|    | Наименование объекта   | Местонахождение объекта | Расположение памятников на схеме | Номер по гос. списку | Док. о пост. на гос. охрану | Кат. ист.-культ. знач. | Вид пам. | Примечания   |
|----|--|-------------------------|----------------------------------|----------------------|-----------------------------|------------------------|----------|--|
| 42 | Братская могила красноармейцев, погибших за власть Советов в годы гражданской войны, | пгт Гирей,              | 3                                | 1033                 | 63                          | Р                      | И        | Охранное обя-зательство №47/2001 от 13.03.2001 Администрация пос.Гирей |
|    | 1918 г.  | ул. Красная,            |                                  |                      |                             |                        |          |  |
|    |  | у клуба спиртзавода     |                                  |                      |                             |                        |          |  |
| 43 | Могила неизвестного советского воина, погибшего в бою с фашистскими захватчиками,    | пгт Гирей,              | 3                                | 1034                 | 63                          | Р                      | И        | Охранное обя-зательство №44/2001 от 13.03.2001 Администрация пос.Гирей |

|    | Наименование объекта                                  | Местонахождение объекта                          | Расположение памятников на схеме | Номер по гос. списку | Док. о пост. на гос. охрану | Кат. ист.-культ. знач. | Вид пам. | Примечания |
|----|---|--|----------------------------------|----------------------|-----------------------------|------------------------|----------|------------|
|    | 1943 г.   | ул. Октябрьская, сквер у здания сахарного завода |                                  |                      | 1872-КЗ                     |                        |          |            |
| 44 | Памятник работникам сахарного завода, погибшим в годы | пгт Гирей,                                       | 3                                | 8581                 | 29.05.97<br>№ 4-р           | Р                      | И        |            |
|    | Великой Отечественной войны                           | угол ул. Ленина и ул. Школьной, кладбище         |                                  |                      | 313-КЗ                      |                        |          |            |
|    |   |  |                                  |                      | 1872-КЗ                     |                        |          |            |
| 45 | Бюст В.И. Ленина,                                     | Пгт Гирей,                                       | 3                                | 1073                 | 63                          | Р                      | МИ       |            |

|    | Наименование объекта         | Местонахождение объекта | Расположение памятников на схеме | Номер по гос. списку | Док. о пост. на гос. охрану    | Кат. ист.-культ. знач. | Вид пам. | Примечания   |
|----|------------------------------|-------------------------|----------------------------------|----------------------|--------------------------------|------------------------|----------|--|
|    | 1950 г.                      | ул. Почтовая, 2         |                                  |                      | 1872-КЗ                        |                        |          |  |
| 46 | Памятник В.И. Ленину,        | Пгт Гирей,              | 3                                | 1074                 | 63                             | Р                      | МИ       |  |
|    | 1950 г.                      | ул. Красная,            |                                  |                      |                                |                        |          |  |
|    |                              | у клуба спиртзавода     |                                  |                      |                                |                        |          |  |
| 47 | Памятник В.И. Ленину,        | пгт Гирей,              | 3                                | 1075                 | 63                             | Р                      | МИ       |  |
|    | 1958 г.                      | у клуба                 |                                  |                      |                                |                        |          |  |
| 48 | Дом жилой помещика           | п. Венцы,               | 4                                | 8682                 | 29.05.97<br>№ 4-р <sup>1</sup> | Р                      | А        | Здание сильно разрушается, находится в критическом состоянии |
|    | Миснянко (? Маслянкина Я.Н.) | ул. Красная, 19         |                                  |                      | 313-КЗ <sup>2</sup>            |                        |          |  |
|    |                              |                         |                                  |                      | 1872-КЗ <sup>3</sup>           |                        |          |  |

|    | Наименование объекта                             | Местонахождение объекта             | Расположение памятников на схеме | Номер по гос. списку | Док. о пост. на гос. охрану | Кат. ист.-культ. знач. | Вид пам. | Примечания  |
|----|--|-------------------------------------|----------------------------------|----------------------|-----------------------------|------------------------|----------|---|
| 49 | Бюст дважды Героя Советского Союза В.В. Горбатко | п. Венцы,                           | 4                                | 8582                 | 29.05.97<br>№ 4-р           | Р                      | И        |   |
|    |  | площадь перед Домом культуры        |                                  |                      | 313-КЗ                      |                        |          |   |
| 50 | Памятник В.И. Ленину,                            | п. Венцы,                           | 4                                | 1070                 | 634                         | Р                      | МИ       |   |
|    | 1955 г.  | ул. Советского, 2, у детского сада  |                                  |                      | 1872-КЗ                     |                        |          |   |
| 51 | Бюст В.И. Ленина,                                | п. Венцы,                           | 4                                | 1071                 | 63                          | Р                      | МИ       | Охранное обя-зательство №40/2001 от 12.03.2001 Администрация с/о Венцы-Заря |
|    | 1954 г.  | ул. Советская, 11, у здания конторы |                                  |                      | 1872-КЗ                     |                        |          |   |
|    | (памятник)                                       | госплемзавода                       |                                  |                      |                             |                        |          |   |

|    | Наименование объекта | Местонахождение объекта | Расположение памятников на схеме | Номер по гос. списку | Док. о пост. на гос. охрану | Кат. ист.-культ. знач. | Вид пам. | Примечания  |
|----|----------------------|-------------------------|----------------------------------|----------------------|-----------------------------|------------------------|----------|---|
|    |                      | "Венцы-Заря"            |                                  |                      |                             |                        |          |   |
| 52 | Бюст И.П. Павлова,   | п. Венцы,               | 4                                | 1072                 | 63                          | Р                      | МИ       | Охранное обя-зательство №45/2001 от 13.03.2001 Администрация с/о Венцы-Заря |
|    | 1966 г.              | ул. Советская,          |                                  |                      |                             |                        |          |   |
|    |                      | у зооветтехникума       |                                  |                      |                             |                        |          |   |

|    | Наименование объекта   | Местонахождение объекта | Расположение памятников на схеме | Номер по гос. списку | Док. о пост. на гос. охрану | Кат. ист.-культ. знач. | Вид пам. | Примечания  |
|----|------------------------|-------------------------|----------------------------------|----------------------|-----------------------------|------------------------|----------|---|
| 53 | Мемориальный комплекс: | п. Венцы,               | 4                                | 1029                 | 63                          | Р                      | И        | Охранное обязательство собственника №373/2000 от 28.09.2000 с администрацией сельского поселения Венцы-Заря Гулькевичского района |

|  | Наименование объекта   | Местонахождение объекта | Расположение памятников на схеме | Номер по гос. списку | Док. о пост. на гос. охрану | Кат. ист.-культ. знач. | Вид пам. | Примечания   |
|--|--|-------------------------|----------------------------------|----------------------|-----------------------------|------------------------|----------|--|
|  | братская могила советских воинов, погибших в боях с фашистскими захватчиками, 1943 г.; | парк в центре           |                                  |                      | 313-КЗ                      |                        |          |  |
|  | памятный знак в честь земляков, погибших в годы Великой Отечественной войны            |                         |                                  |                      | 2992-КЗ <sup>5</sup>        |                        |          | Охранное обя-зательство №169/2013 от 09.07.2013 Администрация с/о Венцы-Заря Гулькевичского района |
|  |  |                         |                                  |                      |                             |                        |          |  |



|    | Наименование объекта   | Местонахождение объекта    | Расположение памятников на схеме | Номер по гос. списку | Док. о пост. на гос. охрану | Кат. ист.-культ. знач. | Вид пам. | Примечания                               |
|----|--|----------------------------|----------------------------------|----------------------|-----------------------------|------------------------|----------|--|
| 54 | Дом жилой  | дорога на п. Венцы         |                                  |                      | 29.05.97<br>№ 4-р           | В <sup>5</sup>         | А        | При визуальном обследовании не обнаружен |
| 55 | Обелиск землякам, погибшим в годы Великой Отечественной войны, 1946 г. | х. Духовский,              | 4                                | 1036                 | 63                          | Р                      | И        |  |
|    |  | ул. Юбилейная, 14, у клуба |                                  |                      | 1872-КЗ                     |                        |          |  |
| 56 | Бюст В.И. Ленина,  | х. Духовский,              | 4                                | 1077                 | 63                          | Р                      | МИ       |  |

|    | Наименование объекта   | Местонахождение объекта                                     | Расположение памятников на схеме | Номер по гос. списку | Док. о пост. на гос. охрану | Кат. ист.-культ. знач. | Вид пам. | Примечания |
|----|--|---|----------------------------------|----------------------|-----------------------------|------------------------|----------|------------|
|    | 1972 г.  | ул. Юбилейная, 1, у здания конторы птицесовхоза "Юбилейный" |                                  |                      | 1872-КЗ                     |                        |          |            |
| 57 | Обелиск землякам, погибшим в годы Великой Отечественной войны, 1965 г. | п. Заря,  | 4                                | 1037                 | 63                          | Р                      | И        |            |
|    |  | ул. Восточная, 56, у клуба                                  |                                  |                      | 1872-КЗ                     |                        |          |            |
| 58 | Памятник-символ погибшим в годы  | х. Красная Поляна,  | 4                                | 8580                 | 29.05.97<br>№ 4-р           | Р                      | И        |            |

|    | Наименование объекта   | Местонахождение объекта        | Расположение памятников на схеме | Номер по гос. списку | Док. о пост. на гос. охрану | Кат. ист.-культ. знач. | Вид пам. | Примечания                               |
|----|--|--------------------------------|----------------------------------|----------------------|-----------------------------|------------------------|----------|--|
|    | Великой Отечественной войны  | ул. Советская, у Дома культуры |                                  |                      | 313-КЗ                      |                        |          |  |
|    |  |                                |                                  |                      | 1872-КЗ                     |                        |          |  |
| 59 | Братская могила 19 советских воинов, погибших в боях с фашистскими захватчиками, | п. Первомайского лесничества,  |                                  | 1051                 | 63                          | Р                      | И        | При визуальном обследовании не обнаружен |
|    | 1942 г.  | сквер                          |                                  |                      |                             |                        |          |  |

|    | Наименование объекта  | Местонахождение объекта | Расположение памятников на схеме | Номер по гос. списку | Док. о пост. на гос. охрану | Кат. ист.-культ. знач. | Вид пам. | Примечания  |
|----|---|-------------------------|----------------------------------|----------------------|-----------------------------|------------------------|----------|---|
| 60 | Братская могила советских воинов, погибших в боях с фашистскими захватчиками,                     | п. Первомайского        |                                  | 1052                 | 63                          | Р                      | И        | При визуальном обследовании не обнаружен  |
|    | 1942 г.   | лесничества,            |                                  |                      |                             |                        |          |   |
|    |   | у здания конторы        |                                  |                      |                             |                        |          |   |
| 61 | Братская могила советских воинов и обелиск землякам, погибшим в годы Великой Отечественной войны, | с. Соколовское,         | 7                                | 1057                 | 759                         | Р                      | И        | Охранное обязательство №273/2000 от 21.08.2000 Администрация Соколовского сельского округа. |

|  | Наименование объекта | Местонахождение объекта       | Расположение памятников на схеме | Номер по гос. списку | Док. о пост. на гос. охрану | Кат. ист.-культ. знач. | Вид пам. | Примечания  |
|--|----------------------|-------------------------------|----------------------------------|----------------------|-----------------------------|------------------------|----------|---|
|  | 1957 г.              | ул. Школьная, у детского сада |                                  |                      | 1872-КЗ                     |                        |          | Перенесён 1980-х годах в центр с. Соколовское, угол ул. Ленина и ул. Юбилейной, к западу от гостиницы и столовой СХК ПЗК «Наша Родина», напротив дома по улице Ленина, 85 |

|    | Наименование объекта                              | Местонахождение объекта                            | Расположение памятников на схеме | Номер по гос. списку | Док. о пост. на гос. охрану | Кат. ист.-культ. знач. | Вид пам. | Примечания  |
|----|---|--|----------------------------------|----------------------|-----------------------------|------------------------|----------|---|
|    |   | <p>Географические координаты в системе WGS-84:</p> |                                  |                      |                             |                        |          |   |
|    |   | N 45 15 26.3                                       |                                  |                      |                             |                        |          |   |
|    |   | E 40 40 16.8                                       |                                  |                      |                             |                        |          |   |
|    |   | высота 121 м                                       |                                  |                      |                             |                        |          |   |
| 62 | Обелиск участнику гражданской войны М.А. Алтухову | с. Соколовское,                                    |                                  | 1058                 | 63                          | Р                      | И        | <p>Охранное обязательство №273/2000 от 21.08.2000<br/>Администрация Соколовского сельского округа</p> |

|  | Наименование объекта | Местонахождение объекта | Расположение памятников на схеме | Номер по гос. списку | Док. о пост. на гос. охрану | Кат. ист.-культ. знач. | Вид пам. | Примечания   |
|--|----------------------|-------------------------|----------------------------------|----------------------|-----------------------------|------------------------|----------|--|
|  |                      | ул. Школьная,           |                                  |                      | 1872-КЗ                     |                        |          | Охранное обязательство №273/2000 от 21.08.2000<br>Администрация Соколовского сельского округа. |

|  | Наименование объекта | Местонахождение объекта | Расположение памятников на схеме | Номер по гос. списку | Док. о пост. на гос. охрану | Кат. ист.-культ. знач. | Вид пам. | Примечания   |
|--|----------------------|-------------------------|----------------------------------|----------------------|-----------------------------|------------------------|----------|--|
|  |                      | у детского сада         |                                  |                      |                             |                        |          | <p>Перенесён 1980-х годах в центр с. Соколовское, угол ул. Ленина и ул. Юбилейной, к западу от гостиницы и столовой СХК ПЗК «Наша Родина», напротив дома по улице Ленина, 85</p> |



|    | Наименование объекта  | Местонахождение объекта   | Расположение памятников на схеме | Номер по гос. списку | Док. о пост. на гос. охрану | Кат. ист.-культ. знач. | Вид пам. | Примечания  |
|----|---|---|----------------------------------|----------------------|-----------------------------|------------------------|----------|---|
|    |   | <p>Географические координаты в системе WGS-84:</p> <p>N 45 15 26.3</p> <p>E 40 40 16.8</p> <p>высота 121 м</p>        |                                  |                      |                             |                        |          |   |
| 63 | Памятный знак учащимся и учителю, погибшим в годы Великой Отечественной войны | <p>с. Соколовское,</p> <p>ул. Школьная, 14</p> <p>Географические координаты в системе WGS-84:</p> <p>N 45 15 43.0</p> | 7                                | 1060                 | 63                          | Р                      | И        | <p>Охранное обязательство №274/2000 от 21.08.2000</p> <p>Администрация Соколовского с/о</p> |

|    | Наименование объекта  | Местонахождение объекта                     | Расположение памятников на схеме | Номер по гос. списку | Док. о пост. на гос. охрану | Кат. ист.-культ. знач. | Вид пам. | Примечания   |
|----|-----------------------|---|----------------------------------|----------------------|-----------------------------|------------------------|----------|--|
|    |                       | Е 40 40 43.6                                |                                  |                      |                             |                        |          |  |
|    |                       | высота 123 м                                |                                  |                      |                             |                        |          |  |
| 64 | Памятник В.И. Ленину, | с. Соколовское,                             | 7                                | 1090                 | 63                          | Р                      | МИ       | Охранное обязательство №275/2000 от 21.08.2000<br>Администрация Соколовского с/о |
|    | 1961 г.               | ул. Ленина,                                 |                                  |                      |                             |                        |          |  |
|    |                       | парк  |                                  |                      |                             |                        |          |  |
|    |                       | Географические координаты в системе WGS-84: |                                  |                      |                             |                        |          |  |
|    |                       | N 45 15 19.9                                |                                  |                      |                             |                        |          |  |
|    |                       | E 40 40 20.5                                |                                  |                      |                             |                        |          |  |
|    |                       | высота 124 м                                |                                  |                      |                             |                        |          |  |
| 65 | Памятник В.И. Ленину, | х. Алексеевский,                            | 7                                | 1069                 | 63                          | Р                      | МИ       | Охранное обязательство №272/2000 от 21.08.2000<br>Администрация                  |

|  | Наименование объекта         | Местонахождение объекта                     | Расположение памятников на схеме | Номер по гос. списку | Док. о пост. на гос. охрану | Кат. ист.-культ. знач. | Вид пам. | Примечания       |
|--|------------------------------|---|----------------------------------|----------------------|-----------------------------|------------------------|----------|------------------|
|  | 1930-е гг., 1943 г., 1965 г. | ул. Ленина, 63, у клуба                     |                                  |                      | 1872-КЗ                     |                        |          | Соколовского с/о |
|  |                              | Географические координаты в системе WGS-84: |                                  |                      |                             |                        |          |                  |
|  |                              | N 45 13 44.2                                |                                  |                      |                             |                        |          |                  |
|  |                              | E 40 37 02.1                                |                                  |                      |                             |                        |          |                  |
|  |                              | высота 105 м                                |                                  |                      |                             |                        |          |                  |

|    | Наименование объекта   | Местонахождение объекта | Расположение памятников на схеме | Номер по гос. списку | Док. о пост. на гос. охрану | Кат. ист.-культ. знач. | Вид пам. | Примечания   |
|----|--|-------------------------|----------------------------------|----------------------|-----------------------------|------------------------|----------|--|
| 66 | Братская могила 20 советских воинов, погибших в боях с фашистскими захватчиками, | с. Отрадо-Кубанское,    | 8                                | 1050                 | 631                         | Р                      | И        | Охранное обя-зательство №276/2000 от 21.08.2000 с администрацией Отрадо-Кубанского с/о |

|    | Наименование объекта               | Местонахождение объекта         | Расположение памятников на схеме | Номер по гос. списку | Док. о пост. на гос. охрану    | Кат. ист.-культ. знач. | Вид пам. | Примечания   |
|----|------------------------------------|---------------------------------|----------------------------------|----------------------|--------------------------------|------------------------|----------|--|
|    | 1943 г.                            | ул. Ленина, 44, у Дома культуры |                                  |                      | 1872-КЗ                        |                        |          | На территории памятника находится обелиск памяти участников ликвидации аварии на Чернобыльской АЭС |
| 67 | Памятник учителям, погибшим        | с. Отрадо-Кубанское,            | 8                                | 8570                 | 29.05.97<br>№ 4-р <sup>2</sup> | Р                      | И        |  |
|    | в годы Великой Отечественной войны | ул. Ленина, 35                  |                                  |                      | 313-КЗ <sup>3</sup>            |                        |          |  |

|    | Наименование объекта              | Местонахождение объекта | Расположение памятников на схеме | Номер по гос. списку | Док. о пост. на гос. охрану | Кат. ист.-культ. знач. | Вид пам. | Примечания  |
|----|-----------------------------------|-------------------------|----------------------------------|----------------------|-----------------------------|------------------------|----------|---|
|    |                                   |                         |                                  |                      | 1872-КЗ                     |                        |          |   |
| 68 | Памятник                          | с. Отрадо-Кубанское,    | 8                                | 8572                 | 29.05.97<br>№ 4-р           | Р                      | И        |   |
|    | • односельчанам,                  | ул. Ленина, 44          |                                  |                      | 313-КЗ                      |                        |          |   |
|    | погибшим в годы гражданской войны |                         |                                  |                      | 1872-КЗ                     |                        |          |   |
| 69 | Памятник В.И. Ленину,             | с. Отрадо-Кубанское,    | 8                                | 1085                 | 63                          | Р                      | МИ       | Охранное обязательство №277/2000 от 21.08.2000 с администрацией Отрадо-Кубанского с/о |

|    | Наименование объекта                      | Местонахождение объекта                    | Расположение памятников на схеме | Номер по гос. списку | Док. о пост. на гос. охрану | Кат. ист.-культ. знач. | Вид пам. | Примечания  |
|----|---|--|----------------------------------|----------------------|-----------------------------|------------------------|----------|---|
|    | 1958 г.                                   | ул. Рабочая, 4                             |                                  |                      | 1872-КЗ                     |                        |          | Настоящее расположение памятника: пересечение ул. Рабочая и ул. Победы, слева от дороги Отрадо-Кубанское-Гулькевичи |
| 70 | Памятник воинам-землякам, погибшим в годы | с. Отрадо-Кубанское, х. Прогресс, кладбище | 8                                | 8571                 | 29.05.97<br>№ 4-р           | Р                      | И        |   |
|    | Великой Отечественной войны               |  |                                  |                      | 313-КЗ                      |                        |          |   |
|    |   |  |                                  |                      | 1872-КЗ                     |                        |          |   |

|    | Наименование объекта   | Местонахождение объекта                | Расположение памятников на схеме | Номер по гос. списку | Док. о пост. на гос. охрану | Кат. ист.-культ. знач. | Вид пам. | Примечания |
|----|--|--|----------------------------------|----------------------|-----------------------------|------------------------|----------|------------|
| 71 | Кубанская опытная станция Всероссийского института растениеводства имени Н.И. Вавилова - одно из крупнейших в мире национальных хранилищ семян | п. Ботаника,<br><br>ул. Центральная, 2 | 8                                | 1011                 | 759<br><br>1872-КЗ          | Р                      | И        |            |



|    | Наименование объекта   | Местонахождение объекта | Расположение памятников на схеме | Номер по гос. списку | Док. о пост. на гос. охрану | Кат. ист.-культ. знач. | Вид пам. | Примечания  |
|----|--|-------------------------|----------------------------------|----------------------|-----------------------------|------------------------|----------|---|
| 72 | Обелиск в честь 30-летия Победы советского народа в Великой Отечественной войне, | п. Ботаника,            | 8                                | 1017                 | 759                         | Р                      | И        | Охранное обя-зательство №280/2000 от 21.08.2000 с ад-министрацией Отрадо-Кубанского с/о.              |
|    | 1975 г.  | ул. Вавилова, 14        |                                  |                      | 1872-КЗ                     |                        |          | Настоящее расположение памятника ул. Центральная 2, возле здания опытной станции имени Н. И. Вавилова |

|    | Наименование объекта  | Местонахождение объекта | Расположение памятников на схеме | Номер по гос. списку | Док. о пост. на гос. охрану | Кат. ист.-культ. знач. | Вид пам. | Примечания  |
|----|---|-------------------------|----------------------------------|----------------------|-----------------------------|------------------------|----------|---|
| 73 | Братская могила советских воинов, погибших в годы гражданской и Великой Отечественной войн, | х. Старомавринский,     | 4                                | 1061                 | 63                          | Р                      | И        | Охранное обя-зательство №279/2000 от 21.08.2000 с ад-министрацией Отрадо-Кубанского с/о |
|    | 1918-1920 гг., 1942-1943 гг.  | ул. Привольная, 20      |                                  |                      | 1872-КЗ                     |                        |          |   |
|    |   |                         |                                  |                      |                             |                        |          |   |
| 74 | Мельница  | с. Отрадо-Ольгинское,   | 5                                | 8687                 | 29.05.97 № 4-р              | Р                      | А        |   |
|    |   | ул. Мира, 38            |                                  |                      | 313-КЗ                      |                        |          |   |
|    |   |                         |                                  |                      |                             |                        |          |   |

|    | Наименование объекта   | Местонахождение объекта                                | Расположение памятников на схеме | Номер по гос. списку | Док. о пост. на гос. охрану | Кат. ист.-культ. знач. | Вид пам. | Примечания            |
|----|--|--|----------------------------------|----------------------|-----------------------------|------------------------|----------|-----------------------|
| 75 | Памятный знак учителям и ученикам, погибшим в годы Великой Отечественной войны, 1967 г.            | с. Отрадо-Ольгинское, ул. Ленина, 53а, у средней школы | 5                                | 1045                 | 631                         | Р                      | И        |                       |
|    |  | № 17   |                                  |                      |                             |                        |          |                       |
| 76 | Братская могила красноармейцев, погибших за власть Советов в годы гражданской войны, 1918-1920 гг. | с. Отрадо-Ольгинское, ул. Красная, 37, у Дома культуры | 5                                | 1046                 | 631                         | Р                      | И        | Паспорт от 25.06.2014 |

|    | Наименование объекта  | Местонахождение объекта       | Расположение памятников на схеме | Номер по гос. списку | Док. о пост. на гос. охрану | Кат. ист.-культ. знач. | Вид пам. | Примечания            |
|----|---|-------------------------------|----------------------------------|----------------------|-----------------------------|------------------------|----------|-----------------------|
| 77 | Могила неизвестного советского воина, погибшего в бою с фашистскими захватчиками, | с. Отрадо-Ольгинское,         | 5                                | 1047                 | 631                         | Р                      | И        |                       |
|    | 1942 г.   | ул. Профинтерна, 79, кладбище |                                  |                      |                             |                        |          |                       |
|    |   |                               |                                  |                      |                             |                        |          |                       |
| 78 | Братская могила советских воинов, погибших в боях с фашистскими захватчиками,     | с. Отрадо-Ольгинское, сквер   | 5                                | 1048                 | 631                         | Р                      | И        | Паспорт от 25.06.2014 |

|    | Наименование объекта                                      | Местонахождение объекта                                       | Расположение памятников на схеме | Номер по гос. списку | Док. о пост. на гос. охрану                               | Кат. ист.-культ. знач. | Вид пам. | Примечания |
|----|---|---|----------------------------------|----------------------|---|------------------------|----------|------------|
|    | 1942-1943 гг.   |   |                                  |                      |   |                        |          |            |
|    |   |   |                                  |                      |   |                        |          |            |
|    |   |   |                                  |                      |   |                        |          |            |
|    |   |   |                                  |                      |   |                        |          |            |
| 79 | Памятник<br>односельчанам, погибшим<br>в голодный 1933 г. | с. Отрадо-Ольгинское,<br><br>ул. Профинтерна, 79,<br>кладбище | 5                                | 8573                 | 29.05.97<br>№ 4-р <sup>2</sup><br><br>313-КЗ <sup>3</sup> | Р                      | И        |            |
| 80 | Памятник В.И. Ленину,                                     | с. Отрадо-Ольгинское,   | 5                                | 1086                 | 631   | Р                      | МИ       |            |

|                                     | Наименование объекта         | Местонахождение объекта   | Расположение памятников на схеме | Номер по гос. списку | Док. о пост. на гос. охрану    | Кат. ист.-культ. знач. | Вид пам. | Примечания |
|-------------------------------------|------------------------------|---|----------------------------------|----------------------|--------------------------------|------------------------|----------|------------|
|                                     | 1960 г.                      | ул. Красная, 37, сквер у здания правления агрофирмы "Нива Кубани" |                                  |                      |                                |                        |          |            |
| 81                                  | Церковь Пресвятой Богородицы | с. Новомихайлов-ское,   | 5                                | 8683                 | 29.05.97<br>№ 4-р <sup>2</sup> | Р                      | А        |            |
| ул. Октябрьская, 43/б               |                              | 313-КЗ <sup>3</sup>   |                                  |                      |                                |                        |          |            |
| (ул. Октябрьская, 46 - сведения МО) |                              |   |                                  |                      |                                |                        |          |            |
| 82                                  | Дом жилой                    | с. Новомихайлов-ское,   | 5                                | 8684                 | 29.05.97<br>№ 4-р <sup>2</sup> | Р                      | А        |            |

|    | Наименование объекта | Местонахождение объекта | Расположение памятников на схеме | Номер по гос. списку | Док. о пост. на гос. охрану    | Кат. ист.-культ. знач. | Вид пам. | Примечания |
|----|----------------------|-------------------------|----------------------------------|----------------------|--------------------------------|------------------------|----------|------------|
|    |                      | ул. Октябрьская, 43/в   |                                  |                      | 313-КЗ <sup>3</sup>            |                        |          |            |
| 83 | Дом жилой            | с. Новомихайлов-ское,   | 5                                | 8685                 | 29.05.97<br>№ 4-р              | Р                      | А        |            |
|    | помещика             | ул. Октябрьская         |                                  |                      | 313-КЗ <sup>3</sup>            |                        |          |            |
|    |                      |                         |                                  |                      |                                |                        |          |            |
| 84 | Мельница № 39        | с. Новомихайловское,    | 5                                | 8686                 | 29.05.97<br>№ 4-р <sup>2</sup> | Р                      | А        |            |
|    |                      | ул. Орджоникидзе, 36    |                                  |                      | 313-КЗ <sup>3</sup>            |                        |          |            |
|    |                      |                         |                                  |                      |                                |                        |          |            |

|    | Наименование объекта  | Местонахождение объекта | Расположение памятников на схеме | Номер по гос. списку | Док. о пост. на гос. охрану | Кат. ист.-культ. знач. | Вид пам. | Примечания  |
|----|---|-------------------------|----------------------------------|----------------------|-----------------------------|------------------------|----------|---|
| 85 | Братская могила советских воинов, погибших в боях с фашистскими захватчиками и могила учительницы Козорозовой и двух ее детей, расстрелянных фашистами, | с. Новомихайлов-ское,   | 5                                | 1043                 | 631                         | Р                      | И        | Фактический адрес братской могилы советских воинов - начало ул. Октябрьской, четная сторона. Фактический адрес могилы учительницы Козорозовой и двух ее детей - ул. Октябрьская, 3а, сквер, рядом с памятником, погибшим в годы |



|    | Наименование объекта            | Местонахождение объекта            | Расположение памятников на схеме | Номер по гос. списку | Док. о пост. на гос. охрану | Кат. ист.-культ. знач. | Вид пам. | Примечания  |
|----|---------------------------------|------------------------------------|----------------------------------|----------------------|-----------------------------|------------------------|----------|---|
|    | 1942-1943 гг.                   | ул. Октябрьская, 3а, сквер.        |                                  |                      |                             |                        |          | гражданской войны   |
|    |                                 |                                    |                                  |                      |                             |                        |          |   |
|    |                                 |                                    |                                  |                      |                             |                        |          |   |
| 86 | Бюст Героя                      | с.Новомихайлов-ское, средняя школа | 5                                | 8574                 | 29.05.97 № 4-р <sup>2</sup> | Р                      | И        |   |
|    | Советского Союза А.А. Лазуненко |                                    |                                  |                      | 313-КЗ <sup>3</sup>         |                        |          |   |
|    |                                 |                                    |                                  |                      |                             |                        |          |   |
|    |                                 |                                    |                                  |                      |                             |                        |          |   |
|    |                                 |                                    |                                  |                      |                             |                        |          |   |
| 87 | Памятник погибшим в годы        | с. Новомихайлов-ское,              | 5                                | 8575                 | 29.05.97 № 4-р <sup>2</sup> | Р                      | И        | Рядом с памятником расположена могила учительницы Козорозовой и двух ее детей, расстрелянных фашистами, 1942-1943 гг. |
|    | гражданской войны               | ул. Октябрьская, 3а                |                                  |                      | 313-КЗ <sup>3</sup>         |                        |          |   |

|    | Наименование объекта  | Местонахождение объекта                                   | Расположение памятников на схеме | Номер по гос. списку | Док. о пост. на гос. охрану    | Кат. ист.-культ. знач. | Вид пам. | Примечания  |
|----|---|---|----------------------------------|----------------------|--------------------------------|------------------------|----------|---|
|    |   |   |                                  |                      |                                |                        |          |   |
|    |   |   |                                  |                      |                                |                        |          |   |
|    |   |   |                                  |                      |                                |                        |          |   |
|    |   |   |                                  |                      |                                |                        |          |   |
|    |   |   |                                  |                      |                                |                        |          |   |
|    |   |   |                                  |                      |                                |                        |          |   |
| 88 | Памятник погибшим в голодный 1933г.   | с. Новомихайлов-ское                                      | 5                                | 8576                 | 29.05.97<br>№ 4-р <sup>2</sup> |                        | И        | Памятник расположен на кладбище села Новомихайловского                        |
|    |   |   |                                  |                      | 313-КЗ <sup>3</sup>            | Р                      |          |   |
|    |   |   |                                  |                      |                                |                        |          |   |
| 89 | Братская могила 11 советских воинов, погибших в боях с фашистскими, захватчиками, 1942-1943 гг. | с. Пушкинское,  | 7                                | 1054                 | 63                             | Р                      | И        | Охранное обязательство №284/2000 от 21.08.2000 Администрация Пушкинского с/о. |
|    |   | ул. Советская, 220, у здания правления колхоза "Прогресс" |                                  |                      | 1872-КЗ                        |                        |          |   |

|    | Наименование объекта                        | Местонахождение объекта  | Расположение памятников на схеме | Номер по гос. списку | Док. о пост. на гос. охрану  | Кат. ист.-культ. знач. | Вид пам. | Примечания   |
|----|---|--|----------------------------------|----------------------|------------------------------|------------------------|----------|--|
|    |   | <p>Географические координаты в системе WGS-84 – СШ<br/>45°10'29.41"</p> <p>ВД 40°35'34.49"</p> |                                  |                      |                              |                        |          |  |
| 90 | <p>Памятник В.И. Ленину,</p> <p>1972 г.</p> | <p>с. Пушкинское,</p> <p>ул. Советская, у здания правления колхоза "Прогресс"</p>              | 7                                | 1087                 | 63;<br>паспорт от 15.11.2013 | Р                      | МИ       | <p>Охранное обязательство №285/2000 от 21.08.2000<br/>Администрация Пушкинского с/о.</p> |

|    | Наименование объекта             | Местонахождение объекта  | Расположение памятников на схеме | Номер по гос. списку | Док. о пост. на гос. охрану | Кат. ист.-культ. знач. | Вид пам. | Примечания  |
|----|----------------------------------|--|----------------------------------|----------------------|-----------------------------|------------------------|----------|---|
|    |                                  | <p>Географические координаты в системе WGS-84 –СШ 45°10'30.74" ВД 40°35'31.09"</p> |                                  |                      |                             |                        |          |   |
| 91 | Усадьба помещицы Натальи Петрик: | х. Тельман,  | 5                                | 29.05.97 № 4-р       | 8688                        | А                      | Р        | по информации района: с. Отрадо-Ольгинское, ул. Мира, 36а |
|    | дом жилой                        | ул. Зеленая  |                                  | 313-КЗ               |                             |                        |          |   |
|    |                                  |  |                                  | 1872-КЗ              |                             |                        |          |   |

|    | Наименование объекта   | Местонахождение объекта | Расположение памятников на схеме | Номер по гос. списку | Док. о пост. на гос. охрану | Кат. ист.-культ. знач. | Вид пам. | Примечания  |
|----|--|-------------------------|----------------------------------|----------------------|-----------------------------|------------------------|----------|---|
| 92 | Памятник погибшим землякам и братская могила 6 советских воинов, погибших в боях с фашистскими захватчиками, | с. Николенское,         | 7                                | 63                   | 1042                        | И                      | Р        | Охранное обя-зательство №283/2000 от 21.08.2000<br>Администрация Николенского с/о |

|  | Наименование объекта | Местонахождение объекта          | Расположение памятников на схеме | Номер по гос. списку | Док. о пост. на гос. охрану | Кат. ист.-культ. знач. | Вид пам. | Примечания  |
|--|----------------------|----------------------------------|----------------------------------|----------------------|-----------------------------|------------------------|----------|---|
|  | 14 февраля 1943 г.   | ул. Октябрьская, у Дома культуры |                                  | 1872-КЗ              |                             |                        |          | Охранное обязательство собственника № 38/2014 от 17.04.2014 выдано администрацией Николенского сельского поселения Гулькевичского района. |
|  |                      |                                  |                                  |                      |                             |                        |          |   |

|    | Наименование объекта  | Местонахождение объекта       | Расположение памятников на схеме | Номер по гос. списку | Док. о пост. на гос. охрану | Кат. ист.-культ. знач. | Вид пам. | Примечания                       |
|----|---|-------------------------------|----------------------------------|----------------------|-----------------------------|------------------------|----------|----------------------------------|
| 93 | Братская могила 19 советских воинов, погибших в боях с фашистскими захватчиками,        | п. Первомайского лесничества, |                                  | 63                   | 1051                        | И                      | Р        | По информации района отсутствует |
|    | 1942 г.   | сквер                         |                                  |                      |                             |                        |          |                                  |
| 94 | Могила неизвестного советского воина, погибшего в бою с фашистскими захватчиками (ДОТ), | совхоз "Плодопитомник",       |                                  | 63                   | 1053                        | И                      | Р        |                                  |
|    | 1942 г.   | 2-е отделение,                |                                  |                      |                             |                        |          |                                  |

|    | Наименование объекта  | Местонахождение объекта | Расположение памятников на схеме | Номер по гос. списку | Док. о пост. на гос. охрану | Кат. ист.-культ. знач. | Вид пам. | Примечания  |
|----|---|-------------------------|----------------------------------|----------------------|-----------------------------|------------------------|----------|---|
|    |   | центр                   |                                  |                      |                             |                        |          |   |
| 95 | Братская могила советских воинов, погибших в боях с фашистскими захватчиками, | х.Сергеевский,          | 6                                | 63                   | 1055                        | И                      | Р        | по информации района: ст-ца Скобелевская, ул. Школьная, 49                      |
|    | 1942-1943 гг.   | у кладбища              |                                  |                      |                             |                        |          |   |
|    |   |                         |                                  |                      |                             |                        |          | Охранное обя-зательство №268/2000 от 21.08.2000 Администрация Скобелевского с/о |



|    | Наименование объекта  | Местонахождение объекта   | Расположение памятников на схеме | Номер по гос. списку | Док. о пост. на гос. охрану | Кат. ист.-культ. знач. | Вид пам. | Примечания   |
|----|---|---------------------------|----------------------------------|----------------------|-----------------------------|------------------------|----------|--|
| 96 | Братская могила советских воинов, погибших в годы гражданской и Великой Отечественной войн, 1918—1920, 1942—1943 годы | ст-ца Скобелевская,       |                                  | 63                   | 1056                        | И                      | Р        | в 313 КЗ указана <u>ул. Школьна</u> – внести изменения     |
|    |   | ул. Школьная, 53, стадион |                                  | 1872-КЗ              |                             |                        |          | по информации района: ст-ца Скобелевская, ул. Школьная, 49 |
|    |   |                           |                                  |                      |                             |                        |          |  |

|    | Наименование объекта  | Местонахождение объекта | Расположение памятников на схеме | Номер по гос. списку | Док. о пост. на гос. охрану | Кат. ист.-культ. знач. | Вид пам. | Примечания  |
|----|---|-------------------------|----------------------------------|----------------------|-----------------------------|------------------------|----------|---|
|    |   |                         |                                  |                      |                             |                        |          | Охранное обя-зательство №269/2000 от 21.08.2000 Администрация Скобелевского с/о |
| 97 | Братская могила советских воинов, погибших в боях с фашистскими захватчиками, | х. Тельман,             | 10                               | 63                   | 1062                        | И                      | Р        | по информации района: х. Тельман, ул. Фрунзе, 21а, кладбище                     |
|    | 1942 г.   | кладбище                |                                  |                      |                             |                        |          |   |

|  | Наименование объекта | Местонахождение объекта | Расположение памятников на схеме | Номер по гос. списку | Док. о пост. на гос. охрану | Кат. ист.-культ. знач. | Вид пам. | Примечания   |
|--|----------------------|-------------------------|----------------------------------|----------------------|-----------------------------|------------------------|----------|--|
|  |                      |                         |                                  |                      |                             |                        |          | <a href="#">Приказ Охранное обязательство от 07.09.2016 №211</a>                                 |
|  |                      |                         |                                  |                      |                             |                        |          | Охранное обя-зательство №265/2000 от 18.08.2000<br>отдел культуры<br>Гулькевичской администрации |

|    | Наименование объекта   | Местонахождение объекта      | Расположение памятников на схеме | Номер по гос. списку | Док. о пост. на гос. охрану | Кат. ист.-культ. знач. | Вид пам. | Примечания  |
|----|--|------------------------------|----------------------------------|----------------------|-----------------------------|------------------------|----------|---|
| 98 | Могила партизанки Е. Сорокиной (1927-1943), зверски замученной фашистами | х. Тысячный,<br><br>кладбище | 8                                | 63                   | 1063                        | И                      | Р        | Охранное обя-зательство №317/1999 от 22.10.1999 Администрация Тысячного сельского поселения |

|     | Наименование объекта  | Местонахождение объекта | Расположение памятников на схеме | Номер по гос. списку | Док. о пост. на гос. охрану | Кат. ист.-культ. знач. | Вид пам. | Примечания  |
|-----|---|-------------------------|----------------------------------|----------------------|-----------------------------|------------------------|----------|---|
| 99  | Могила неизвестного советского воина, погибшего в бою с фашистскими захватчиками, | х. Тысячный,            | 8                                | 63                   | 1064                        | И                      | Р        | Охранное обя-зательство №316/1999 от 22.10.1999 Администрация Тысячного сельского поселения |
|     | 1942 г.   | кладбище                |                                  |                      |                             |                        |          |   |
| 100 | Памятник односельчанам, погибшим в годы Великой Отечественной войны               | ст-ца Скобелевская,     | 6                                | 29.05.97 № 4-р       | 8579                        | И                      | Р        | по информации района: ст-ца Скобелевская, ул. Октябрьская, 34                               |

|  | Наименование объекта | Местонахождение объекта | Расположение памятников на схеме | Номер по гос. списку | Док. о пост. на гос. охрану | Кат. ист.-культ. знач. | Вид пам. | Примечания   |
|--|----------------------|-------------------------|----------------------------------|----------------------|-----------------------------|------------------------|----------|--|
|  |                      | ул. Школьная, 26а       |                                  | 313-КЗ               |                             |                        |          |  |
|  |                      |                         |                                  | 1872-КЗ              |                             |                        |          | Охранное обязательство собственника 110/2013 от 16.04.2013 с администрацией Скобельского сельского поселения Гулькевичского р-на |

|     | Наименование объекта  | Местонахождение объекта | Расположение памятников на схеме | Номер по гос. списку | Док. о пост. на гос. охрану | Кат. ист.-культ. знач. | Вид пам. | Примечания  |
|-----|-----------------------|-------------------------|----------------------------------|----------------------|-----------------------------|------------------------|----------|---|
| 101 | Памятник В.И. Ленину, | с. Николенское,         | 7                                | 63                   | 1083                        | МИ                     | Р        | Охранное обя-зательство №282/2000 от 21.08.2000<br>Администрация Николенского с/о |

|  | Наименование объекта | Местонахождение объекта | Расположение памятников на схеме | Номер по гос. списку | Док. о пост. на гос. охрану | Кат. ист.-культ. знач. | Вид пам. | Примечания   |
|--|----------------------|-------------------------|----------------------------------|----------------------|-----------------------------|------------------------|----------|--|
|  | 1956 г.              | ул. Октябрьская,        |                                  |                      |                             |                        |          | Охранное обязательство собственника № 39/2014 от 17.04.2014 выдано администрацией Николенского сельского поселения Гулькевичского района |
|  |                      | у здания Дома культуры  |                                  |                      |                             |                        |          |  |



*Рекомендации по эксплуатации и сохранению объектов культурного наследия*

- экскурсионный показ;
- своевременное проведение ремонтно-реставрационных работ в целях обеспечения удовлетворительного технического состояния памятника;
- благоустройство и озеленение территории, не противоречащее сохранности памятника;
- все виды строительных и ремонтных работ, касающиеся ремонта, реконструкции и реставрации памятника истории и монументального искусства необходимо предварительно согласовывать с государственным органом по охране памятников.

*Зоны охраны*

Согласно п.1 ст. 34.1 Федерального закона от 25.06.2002 № 73-ФЗ «Об объектах культурного наследия (памятниках истории и культуры) народов Российской Федерации» (далее – Федеральный закон) защитными зонами объектов культурного наследия являются территории, которые прилегают к включенным в реестр памятникам и ансамблям, и в границах которых в целях обеспечения сохранности объектов культурного наследия и композиционно-видовых связей (панорам) запрещаются строительство объектов капитального строительства и их реконструкция, связанная с изменением их параметров (высоты, количества этажей, площади), за исключением строительства и реконструкции линейных объектов.

Согласно п. 4 ст. 34.1 Федерального закона в случае отсутствия утвержденных границ территории объекта культурного наследия, расположенного в границах населенного пункта, границы защитной зоны такого объекта устанавливаются на расстоянии 200 метров от линии внешней стены памятника либо от линии общего контура ансамбля, образуемого соединением внешних точек наиболее удаленных элементов ансамбля, включая парковую территорию. В случае отсутствия утвержденных границ территории объекта культурного наследия, расположенного вне границ населенного пункта, границы защитной зоны такого объекта устанавливаются на расстоянии 300 метров от линии внешней стены памятника либо от линии общего контура ансамбля, образуемого соединением внешних точек наиболее удаленных элементов ансамбля, включая парковую территорию. Защитная зона объекта культурного наследия прекращает существование со дня утверждения в порядке, установленном настоящим Федеральным законом, проекта зон охраны такого объекта культурного наследия.

Порядок разработки проектов зон охраны определен положением «О зонах охраны объектов культурного наследия (памятников истории и культуры) народов Российской Федерации» от 12.09.2015 № 972.

В соответствии с п. 7 указанного Положения разработка проектов зон охраны объектов культурного наследия может осуществляться по инициативе и за счет средств органов местного самоуправления, собственников или пользователей объектов культурного наследия, правообладателей земельных участков, расположенных в границах зон охраны объектов культурного наследия.

Проект зон охраны объектов культурного наследия подлежит в установленном порядке государственной историко-культурной экспертизе в целях соответствия его требованиям государственной охраны объектов культурного наследия. Проектная документация с актом историко-культурной экспертизы передается в управление государственной охраны объектов культурного наследия Краснодарского края для согласования и последующего утверждения границ.

В соответствии со ст. 6 Закона «Об увековечивании памяти погибших при защите Отечества» от 14.01.1993 № 4292-1, Федеральным законом «О погребении и похоронном деле» от 12.01.1996 № 8-ФЗ и Законом Краснодарского края «О погребении и похоронном деле в Краснодарском крае» от 04.02.2004 №666-КЗ в целях обеспечения сохранности воинских захоронений в местах, где они расположены, органами местного самоуправления

устанавливаются охранные зоны и зоны охраняемого природного ландшафта в порядке, определяемом законодательством Российской Федерации.

Согласно п. 3, ст. 11 закона Краснодарского края от 23.07.2015 № 3223–КЗ «Об объектах культурного наследия (памятниках истории и культуры) народов Российской Федерации, расположенных на территории Краснодарского края» в качестве предупредительной меры по обеспечению сохранности объекта культурного наследия в зависимости от общей видовой принадлежности объекта культурного наследия и в соответствии с данными государственного учёта объектов культурного наследия устанавливаются следующие границы зон охраны для объектов культурного наследия, имеющих в своём составе захоронения (за исключением объектов археологического наследия) - 40 метров от границы территории объекта культурного наследия по всему его периметру.

В соответствии с п.5, ст.11 вышеуказанного закона проектирование, строительство, реконструкция на территории, расположенной на расстоянии 40 метров от объекта культурного наследия (за исключением объекта археологического наследия), осуществляются после разработки проекта зон охраны объекта культурного наследия и согласования его в порядке, установленном законодательством РФ и законодательством Краснодарского края.

#### *Объекты культурного наследия (археология)*

По археологическим данным заселение данной территории происходило пять тысяч лет назад, когда земли Прикубанья становятся местом постоянных кочевий племён эпохи бронзы. По особенностям материальной культуры и погребальной обрядности эти племена условно делятся на ряд культурно-исторических общностей: новотитаровскую, ямную, северокавказскую, катакомбную и прикубанскую. Представители этих культур оставили в степи захоронения, совершённые под курганными насыпями.

В исторической периодизации выделяется ранний железный век, который охватывает время от VIII в. до н.э. - IV в. н.э. В эпоху раннего железного века в Прикубанье происходят крупные изменения в развитии хозяйства и общественных отношениях.

В IV – II вв. до н.э. на Кубань переселяются сарматские племена, постепенно смешиваясь с местным оседлым племенем - меотами.

С IV в. до н.э. до IV н.э., благодаря письменным сообщениям впервые становятся известными названия племен, населявших Кубань. Это киммерийцы, скифы, меоты, сарматы, керкеты, зихи, ахеи, гениохи, последовательно сменяя друг друга на исторической арене. Меоты, в основном занимались земледелием. Значительное место в хозяйстве меотов также играло скотоводство и рыбная ловля. Торговля с греками, оказывала на меотские племена существенное влияние. В обмен на сельскохозяйственные продукты из Греции привозились предметы роскоши, чернолаковая посуда, различные украшения, оружие, большое количество виноградного вина. На меотских городищах Кубани в большом количестве находят обломки греческой тарной посуды – амфор, в которых перевозилось вино и масло.

За внешними укреплениями городищ, располагались древние кладбища рядового оседлого населения – грунтовые могильники, не имеющие видимых наружных признаков. Раскопки могильников дали важные данные об обряде погребения в разные периоды, отражающие этнические изменения в составе населения городищ. Археологами было открыто большое количество предметов материальной культуры – сосудов, оружия, украшений и др.

Раскопки городищ, грунтовых могильников и курганов позволяют восстановить не только хозяйство меотов, но и общественный строй, и духовную культуру.

Торговые отношения меотов осуществлялись с городами Гераклеей, Синопом, Афинами, островом Родос о чем свидетельствует материал погребений могильников. Наиболее многочисленную группу находок представляет амфорный материал синопского, фасосского, гераклеийского, херсонесского центров производства. Из предметов вооружения в погребениях

отмечены железные втульчатые наконечники стрел, мечи синдо-меотского типа, железный пластинчатый панцырь; из украшений – бронзовые и железные височные кольца, гагатовые и стеклянные бусы, терракотовые позолоченные горгонеионы.

Во второй половине III в н.э. население в степях Кубани резко сокращается. Прекращается жизнь на многих меотских городищах на правом берегу Кубани. Часть населения правобережья переправляется на левый берег Кубани и основывает здесь свои городища. Другая часть населения, особенно кочевого, уходит на Дон.

Степные племена окончательно переходят от пастушеско-земледельческого хозяйства к интенсивному кочевому скотоводству. Развитие пашенного земледелия, животноводства, различных ремесел, в первую очередь, металлургического производства, послужило основой расцвета культуры оседлых земледельческих племен Северо-Западного Кавказа. Развитие производительных сил во всех областях хозяйственной деятельности привело к социальному расслоению: в роде племени появляются богатые семьи, образующие родовую аристократию, в зависимость от которых попадает рядовая масса общинников.

С расселением сарматов в предкавказских степях в конце I тысячелетия до н.э. – I в. н.э. и ростом их политического влияния в регионе, у меотов появляются общесарматские элементы культуры оружие, предметы туалета и украшения, художественный стиль, некоторые детали погребального обряда. В первые века новой эры в кубанских степях начинает господствовать новое сарматское племя, пришедшее с востока, – аланы. На рубеже I-II вв. н.э., вероятно, под давлением алан, часть оседлого меото-сарматского населения правобережья переселяется в Закубанье. Жизнь на небольших поселениях затухает и население сосредоточивается на крупных городищах с мощной оборонительной системой, но и они приходят в запустение к середине III в. н.э.

IV в. ознаменовался невиданным движением на запад кочевых народов, изменивших всю карту тогдашнего мира. Задолго до этого азиатские хунну двинулись на запад, постепенно обрастая кочевыми тюркоязычными племенами. Весь этот массив имел незначительные исконно гуннские черты культуры, в основном, превалировали сарматские элементы, которые были присущи до нашествия как самим сарматам, так и их восточным соседям уграм. Нашествие своим южным крылом затронуло не только Северо-Кавказские степи.

На огромной территории степей была создана полукочевая “империя” разноэтничных племен, сплоченная силой оружия. Война являлась основным источником их существования. После смерти Атиллы (454 г.), вождя европейских гуннов, его держава распалась на огромное количество самостоятельных образований, ведущих постоянную войну друг с другом.

Гунны, получившие для обитания Причерноморские степи, известны в источниках под этнонимом акациры. К востоку от обитания акацир Иордан (историк готов, VI в.) помещал “места расселения болгар”. Прокопий Кессарийский (византийский писатель-историк, VI в.) к востоку от Азовского моря и р. Танаиса (Дон) помещал утригуров. Такая частая смена названий говорит о нестабильности политической обстановки на Северо-Западном Кавказе в V-VII вв.

Происходила частая смена главенства в степи родственных, но разобщенных племен. В 576 г. все народы степей были включены в состав I Тюркского каганата (центр в Монголии). Под его власть попала область утригуров и город Боспор. Все авторы той поры единодушно под гуннами подразумевают различные племена, ведущие кочевой образ жизни, но выделяют при этом из их состава местные, известные до нашествия народы.

Города, некогда входившие в состав Боспорского царства и сильно запустевшие после гуннского погрома, в VI в. попали под власть Византии.

В 965 г. Хазарский каганат был разгромлен войсками киевского князя Святослава Игоревича. Следом за ним на легкую добычу налетели печенеги и гузы. В X в. на Кубани исчезают памятники болгар и племен обряда кремации. Степные районы края, в первую

очередь Прикубанье, стали зоной обитания гузов. С момента падения Хазарского государства вновь началось движение адыгских племен от предгорий к Кубани. Часть адыгов сосуществовала с болгарами еще в VII-X вв, но она была незначительна и входила в состав Хазарии. Памятники археологии средневекового периода на территории Куцевского района немногочисленны. Захоронения встречаются в подкурганых насыпях.

По особенностям материальной культуры и погребальной обрядности эти племена условно разделяются на ряд культурно-исторических общностей: новотитаровскую, ямную, северокавказскую, катакомбную и прикубанскую. Представители этих культур оставили в степи захоронения, совершённые под курганными насыпями. В Куцевском районе встречаются курганы, достигающие высоты в 10 метров.

В VII – VI вв. до н.э. в Прикубанье заметно возрастает влияние скифской культуры. В V – II вв. до н.э. на Кубань переселяются сарматские племена, постепенно смешиваясь с местным оседлым населением - меотами. В Куцевском районе большинство курганов, сооружённых в эпоху бронзы, содержат впускные погребения сарматского времени.

#### *Список использованной литературы*

Анфимов Н.В. Северный Кавказ в древности и в средние века. М., 1980.

Гадло А.В. Этническая история Северного Кавказа X-XIII вв. Л., 1979.

Гадло А.В. Этническая история Северного Кавказа VI-X вв. Л., 1989.

География Кубани. Энциклопедический словарь. Майкоп, 2006.

Косвен М.О. Этнография и история Кавказа. М., 1961.

Крупнов Е.И. Древняя история Северного Кавказа. М., 1960.

*Пояснительная записка к натурным исследованиям и схеме расположения объектов культурного наследия (археология)*

Начало систематического изучения археологического наследия Кубани, в том числе территории современного Гулькевичского района, связано с именем войскового старшины Е.Д. Фелицына - выдающегося кубанского краеведа и историка, собравшего ядро коллекций будущего Кубанского музея. Он проделал огромную работу по сбору сведений об археологических памятниках области. При этом Е.Д. Фелицын выезжал на разведки сам и получал сообщения от информаторов из станиц и сел.

Первые сводные сведения о памятниках археологии на территории Краснодарского края, в том числе и Гулькевичского района, были собраны и нанесены на археологическую карту в 1882 году выдающимся кавказским краеведом, председателем Кавказской Археографической Комиссии, войсковым старшиной Е.Д. Фелицыным. На ней в пределах современного Гулькевичского района отмечено несколько курганов и курганных групп. Их названия автором не указывались. Масштаб карты Е.Д. Фелицына не позволяет отождествить эти курганы с памятниками, разведанными позднее.

Начало археологических исследований Гулькевичского района связано с именем советского археолога, кандидата исторических наук, профессора Н.В. Анфимова (Кубанский научный музей (ныне Краснодарский историко-археологический музей-заповедник им. Е. Д. Фелицына, Кубанский Государственный Университет). 6 мая 1946 года ему был выдан открытый лист № 00007 на разведки в Кропоткинском, Гулькевичском и Армавирском районах Краснодарского края.

После работ Н.В. Анфимова район был забыт археологами почти на 40 лет. Лишь в конце 1980-х гг. территория Гулькевичи вновь привлекла исследователей.

Так в 1988-1989 годах В.С. Бочкарев (Институт Истории Материальной Культуры Российской Академии Наук (ИИМК РАН) проводил исследования курганов на землях совхоза "Венцы-Заря".

В 1989 и 1994 годах Е.А. Беглова (Государственный музей искусства народов Востока) проводила охранные обследования и раскопки поселения "Венцы".

На археологические разведки выдавались Открытые листы:

1990 год – Е.И. Савченко (Институт Археологии РАН) и И.С. Каменецкий (Институт Археологии РАН, МГУКИ).

В 2000 году Южно-Российский институт мониторинга земель и экосистем подготовил материалы дешифрования объектов археологического наследия, расположенных на территории Гулькевичского района по данным аэрофотосъемки.

2002 год – А. П. Лопатин и Е.В. Попик (Комитет по Охране, Реставрации и Эксплуатации Историко-Культурных Ценностей (Наследия) Краснодарского Края).

2004 год – В. Г. Житников (Комитет по Охране, Реставрации и Эксплуатации Историко-Культурных Ценностей (Наследия) Краснодарского края).

В 2005 году были подготовлены разделы «Охрана историко-культурного наследия» в рамках проекта «Разработка генеральных планов пос. Заря, пос. Венцы, ст. Скобелевской, с. Пушкинское, с. Отрадн-Ольгинское, п.г.т. Красносельский Гулькевичского района Краснодарского края».

2009 год – М.Ю. Лунев (ООО «Западно-Кавказская археологическая экспедиция»).

Сотрудники ГУП КК «Наследие Кубани» Г.Г. Давыденко и Е.А. Маслова в 2004 году проводили работы в рамках разработки раздела «Охрана историко-культурного наследия» в рамках проекта «Корректировка генерального плана г. Гулькевичи».

2009 г. А.В. Кулиш проводил разведки на территории Гулькевичского, Калининского, Красноармейского, Новокубанского, Успенского районов Краснодарского края.

В 2012 г. А.Р. Попов проводил археологические разведки на территории Гулькевичского района.

В 2014 г. П.В. Соков проводил археологические разведки на участках, подлежащих хозяйственному освоению в Гулькевичском районе Краснодарского края.

В 2014 г. Д.С. Крюков проводил археологические разведки в Краснодарском крае в зоне строительства карьера в Гулькевичском районе; на участках строительства ВОЛС в Усть-Лабинском, Кавказском, Тбилиском, ТИМашевском, Калининском, Динском, Крымском, Темрюкском, Красноармейском, Славянском, Приморско-Ахтарском, Лабинском, Мостовском, Брюховецком, Успенском, Отрадненском, Тихорецком, Белоглинском, Новопокровском районах, г.-к. Анапе, г. Краснодаре.

В 2014 г. Е.В. Коротоякская проводила археологические разведки в зоне строительства ВОЛП магистрального нефтепровода «Малгобек – Тихорецк» на участке «УС Тихорецкий – УС Армавирский» в г. Тихорецке, г. Кропоткине, г. Армавире, Новокубанском, Гулькевичском, Кавказском и Тихорецком районах Краснодарского края.

В 2014 г. С.В. Колбасин проводил археологические разведки в Краснодарском крае в зоне разработки карьера на земельном участке с кадастровым номером 23:06:1901000:252 южнее с. Приозерное Гулькевичского района.

В этом же году Ю.Н. Федосов проводил археологические раскопки кургана № 4 в составе выявленного объекта археологического наследия «Курганная группа, расположенная в 0,35 км у северу от северной окраины х. Самойлов» на участке горного отвода Гирейского

месторождения песчано-гравийной смеси ОАО КСМ «Виневский» в Гулькевичском районе Краснодарского края.

В 2014 г. Р.А. Корниенко проводил археологические разведки в Краснодарском крае в зоне прокладки ВОЛС на участке ВОЛС АТС 53/56 г. Гулькевичи – ПСЭ 5/3 до АТСК 100/2000 с. Отрадо-Ольгинское, ул. Красная, д.39 в Гулькевичском районе; в зоне строительства ВОЛП на участке АТС «Квант-Е» с. Новоукраинское, ул. Тимирязева, 25-АТСК 100/2000 пос. Кубань, ул. Школьная, д. 6 в Гулькевичском районе.

В 2014 г. Ф.А. Марков проводил археологические разведки в Краснодарском крае на участке строительства объектов хранения и обслуживания автотранспорта в районе пересечения объектной дороги и путепровода в г. Гулькевичи; на участке строительства объекта торговли и бытового обслуживания по ул. Промышленной, д.2А в п. Красносельский Гулькевичского района.

В 2014 г. О.А. Селивантьев проводил археологические разведки в Краснодарском крае на участке горного отвода Гирейского ЗАО «Железобетон» на Новоирейском месторождении ПГС в п. Красносельский Гулькевичского района.

Также, в 2015 г. М.И. Михайлов проводил археологические разведки с осуществлением локальных земляных работ на территории Усть-Лабинского, Тбилисского, Кавказского, Лабинского, Курганинского, Гулькевичского, Мостовского районов Краснодарского края.

В 2015 г. А.И. Казанцева проводила археологические разведки с осуществлением локальных земляных работ в Краснодарском крае в зоне строительства газопроводов в Гулькевичском районе.

В том же году, М.И. Токарский проводил археологические разведки с осуществлением локальных земляных работ на территории «Курган» у ст. Скобелевская в Гулькевичском районе Краснодарского края.

Результатами этих работ явилось выявление новых объектов археологического наследия, а так же исследование части памятников археологии, представляющих значительный интерес для изучения истории Гулькевичского района, Данные памятники хронологически датируются от эпохи палеолита до позднего средневековья.

На 2016 год на территории Крымского района числится 269 памятников археологии, включённых в государственный список памятников и список выявленных объектов культурного наследия

*Список объектов культурного наследия расположенных на территории Гулькевичского района*

| № п/п | Наименование объекта                       | Местонахождение объекта | Расположение памятника на схеме | № памятника в группе | Высота кургана м. | Диаметр кургана, м. | Граница зон охраны, м. | Сведения о постановке на гос. охрану | Дополнительные сведения  |
|-------|--|-------------------------|---------------------------------|----------------------|-------------------|---------------------|------------------------|--------------------------------------|--|
| 1     | Курганная группа «Дальняя»(2 насыпи)       | 3,7 км к в от п.Дальний | 3                               | 1                    | 0,3               | 32                  | 50                     | п. 6 ст. 16.1 73-ФЗ                  | В полном списке Гулькевичского района не значится, значится по данным мониторинга и данным генплана СП «Кубань». |
|       |  |                         |                                 |                      |                   |                     |                        |                                      |  |
|       | По данным мониторинга                      |                         |                                 | 2                    | 0,7               | 39                  | 50                     |                                      |  |
|       | Курганная группа «Дальняя 2»<br>(2 насыпи) |                         |                                 |                      |                   |                     |                        |                                      |  |

| № п/п | Наименование объекта | Местонахождение объекта                                      | Расположение памятника на схеме | № памятника в группе | Высота кургана м. | Диаметр кургана, м. | Граница зон охраны, м. | Сведения о постановке на гос. охрану | Дополнительные сведения  |
|-------|----------------------|--|---------------------------------|----------------------|-------------------|---------------------|------------------------|--------------------------------------|--|
| 2     | Курганная группа     | п. Дальний,  | 2                               | 1                    | 2,5               | 70                  | 125                    | 429-КЗ <sup>1</sup>                  | Насыпь №2 значительно повреждена ежегодной систематической распашкой |
|       | "Дальний 1"          | 0,3 км к востоку от северо-восточного угла поселка           |                                 |                      |                   |                     |                        | Гос.№ 6509                           |  |
|       | (2 насыпи)           |  |                                 | 2                    | 0,2               | 35                  | 50                     |                                      |  |
| 3     | Курган               | п. Дальний,  | 2                               | -                    | -                 | -                   | -                      | 429-КЗ Гос.№ 6510                    | Визуально не прослеживается  |
|       | "Дальний 2"          | 2,75 км к востоку-юго-востоку от юго-восточного угла поселка |                                 |                      |                   |                     |                        |                                      |  |



| № п/п | Наименование объекта | Местонахождение объекта                                 | Расположение памятника на схеме | № памятника в группе | Высота кургана м. | Диаметр кургана, м. | Граница зон охраны, м. | Сведения о постановке на гос. охрану | Дополнительные сведения  |
|-------|----------------------|---|---------------------------------|----------------------|-------------------|---------------------|------------------------|--------------------------------------|--|
| 4     | Курган               | п. Дальний,   | 6,7                             | 8                    | 1,3               | 60                  | 75                     | 429-КЗ Гос.№                         | Согласно данным мониторинга, Курган «Дальний 3» состоит из 9 насыпей. Согласно данным генплана СП «Кубань» на данной территории располагаются 2 памятника: Курган «Дальний 3» и Курганная группа «Дальняя 2» (7 насыпей) |
|       | "Дальний 3"          | 4,55 км к юго-юго-западу от юго-западного угла поселка, |                                 | 1                    | 0,5               | 42                  | 50                     | 6511                                 |  |

| № п/п | Наименование объекта                     | Местонахождение объекта                             | Расположение памятника на схеме | № памятника в группе | Высота кургана м. | Диаметр кургана, м. | Граница зон охраны, м. | Сведения о постановке на гос. охрану | Дополнительные сведения  |
|-------|--|---|---------------------------------|----------------------|-------------------|---------------------|------------------------|--------------------------------------|--|
|       |  | 40°30,0' восточной долготы,                         |                                 | 2                    | 0,3               | 35                  | 50                     |                                      |  |
|       | Курганная группа «Дальняя 2» (7 насыпей) | 45°15,8' северной широты                            |                                 | 3                    | 0,6               | 40                  | 50                     |                                      |  |
|       |  |   |                                 | 4                    | 0,5               | 36                  | 50                     |                                      |  |
|       |  |   |                                 | 5                    | 0,4               | 32                  | 50                     |                                      |  |
|       |  |   |                                 | 6                    | 0,4               | 33                  | 50                     |                                      |  |
|       |  |   |                                 | 7                    | 2,1               | 60                  | 125                    |                                      |  |
|       |  |   |                                 |                      |                   |                     |                        |                                      |  |
| 5     | Курганная группа                         | п. Кубань,  | 2                               | 1                    | 0,2               | 30                  | 50                     | 429-КЗ Гос.№ 6523                    | Насыпи кургана значительно повреждены распашкой. Насыпь кургана №2 при визуальном осмотре не прослеживается, нанесена по архивным данным |
|       | "Кубанская 1"                            | 0,75 км к северу от северо-восточного угла поселка, |                                 |                      |                   |                     |                        |                                      |  |

| № п/п | Наименование объекта | Местонахождение объекта                    | Расположение памятника на схеме | № памятника в группе | Высота кургана м. | Диаметр кургана, м. | Граница зон охраны, м. | Сведения о постановке на гос. охрану | Дополнительные сведения   |
|-------|----------------------|--|---------------------------------|----------------------|-------------------|---------------------|------------------------|--------------------------------------|---|
|       | (2 насыпи)           | 40°25,5' восточной долготы,                |                                 |                      |                   |                     |                        |                                      |   |
|       |                      | 45°21,7' северной широты                   |                                 | 2                    | -                 | -                   | -                      |                                      |   |
| 6     | Курган               | п. Кубань,                                 | 2                               |                      | 0,7               | 41                  | 50                     | 429-КЗ                               | Визуально обследована.  |
|       | "Кубанский 2"        | 1,9 км к югу от юго-западного угла поселка |                                 |                      |                   |                     |                        | Гос.№ 6524                           | Насыпь распахивается  |
| 7     | Курган «Кубанский 5» | п. Кубань,                                 | 2                               |                      | 0,5               | 35                  | 50                     | п. 6 ст. 16.1 18 73-ФЗ               | В полном списке Гулькевичского района не значится. Нанесен в соответствии с данными генплана СП «Кубань». |

| № п/п | Наименование объекта | Местонахождение объекта                     | Расположение памятника на схеме | № памятника в группе | Высота кургана м. | Диаметр кургана, м. | Граница зон охраны, м. | Сведения о постановке на гос. охрану | Дополнительные сведения   |
|-------|----------------------|---|---------------------------------|----------------------|-------------------|---------------------|------------------------|--------------------------------------|---|
|       |                      | 1,91 км к югу от юго-западного угла поселка |                                 |                      |                   |                     |                        |                                      |   |
| 8     | Курган               | п. Кубань,                                  | 2                               |                      | 1,5               | 53                  | 75                     | 429-К3                               | Насыпь кургана значительно повреждена распашкой.                                      |
|       | "Кубанский 3"        | 3 км к югу от южного угла поселка,          |                                 |                      |                   |                     |                        | Гос.№ 6525                           |   |
|       |                      | 40°23,8' восточной долготы,                 |                                 |                      |                   |                     |                        |                                      |   |
|       |                      | 45°19,4' северной широты                    |                                 |                      |                   |                     |                        |                                      |   |
| 9     | Курган               | п. Кубань,                                  | 2                               |                      | 3,5               | 85                  | 150                    | 429-К3                               | Визуально обследована, насыпь опаживается. На кургане находится недостроенная часовня |
|       | "Кубанский 4"        | 3,85 км к югу от западного угла поселка,    |                                 |                      |                   |                     |                        | Гос.№ 6526                           |   |
|       |                      | 40°26,0' восточной долготы,                 |                                 |                      |                   |                     |                        |                                      |   |
|       |                      | 45°20,9' северной широты                    |                                 |                      |                   |                     |                        |                                      |   |

| № п/п | Наименование объекта | Местонахождение объекта                           | Расположение памятника на схеме | № памятника в группе | Высота кургана м. | Диаметр кургана, м. | Граница зон охраны, м. | Сведения о постановке на гос. охрану | Дополнительные сведения                  |
|-------|----------------------|---|---------------------------------|----------------------|-------------------|---------------------|------------------------|--------------------------------------|--|
| 10    | Курган               | п. Мирный,  | 1                               |                      | -                 | -                   | -                      | 429-КЗ                               | При визуальном обследовании не обнаружен |
|       | "Мирный 1"           | 0,4 км к западу от восточного угла поселка        |                                 |                      |                   |                     |                        | Гос.№ 6529                           |  |
| 11    | Курганная группа     | п. Новоивановский,                                | 1                               | 1                    | 3                 | 56                  | 150                    | 429-КЗ                               | Визуально обследована.                   |
|       | "Новоивановская 1"   | 1,35 км к западу от северо-западного угла поселка |                                 |                      |                   |                     |                        | Гос.№ 6539                           | Насыпи распахиваются                     |
|       | (2 насыпи)           | 40°21,3' восточной долготы,                       |                                 | 2                    | 0,3               | 32                  | 50                     |                                      |  |
|       |                      | 45°21,3' северной широты                          |                                 |                      |                   |                     |                        |                                      |  |

| № п/п | Наименование объекта                             | Местонахождение объекта             | Расположение памятника на схеме | № памятника в группе | Высота кургана м. | Диаметр кургана, м. | Граница зон охраны, м. | Сведения о постановке на гос. охрану | Дополнительные сведения   |
|-------|--|-------------------------------------|---------------------------------|----------------------|-------------------|---------------------|------------------------|--------------------------------------|---|
| 12    | Курганная группа «Новоивановская 10» (7 насыпей) | 2,2 км к ЗЮЗ от<br>п.Новоивановский | 1                               | 1                    | 0,2               | 20                  | 50                     | п. 6 ст. 16.1 18<br>73-ФЗ            | В полном списке Гулькевичского района не значится (Согласно данным мониторинга, в данном месте расположена курганная группа «Новоивановская 2» (4 насыпи)). |
|       |  |                                     |                                 | 2                    | 0,3               | 30                  | 50                     |                                      |   |
|       |  |                                     |                                 | 3                    | 0,4               | 35                  | 50                     |                                      |   |
|       |  |                                     |                                 | 4                    | 0,6               | 43                  | 50                     |                                      |   |
|       |  |                                     |                                 | 5                    | 0,5               | 36                  | 50                     |                                      |   |
|       |  |                                     |                                 | 6                    | 0,9               | 51                  | 50                     |                                      |   |
|       |  |                                     |                                 | 7                    | 0,4               | 37                  | 50                     |                                      |   |

| № п/п | Наименование объекта      | Местонахождение объекта   | Расположение памятника на схеме | № памятника в группе | Высота кургана м. | Диаметр кургана, м. | Граница зон охраны, м. | Сведения о постановке на гос. охрану | Дополнительные сведения                                |
|-------|---------------------------|---|---------------------------------|----------------------|-------------------|---------------------|------------------------|--------------------------------------|--|
| 13    | Курган                    | п. Новоивановский,  | 1                               |                      | 0,8               | 40                  | 50                     | 429-КЗ                               | Визуально обследована.                                 |
|       | "Новоивановский 2"        | 2,1 км к западу-юго-западу от северо-западного угла поселка,  |                                 |                      |                   |                     |                        | Гос.№ 6540                           | Насыпь распахивается                                   |
|       |                           |   |                                 |                      |                   |                     |                        |                                      |  |
| 14    | Курган «Новоивановский 6» | п. Новоивановский,  | 1                               |                      | 0,8               | 36                  | 50                     | п. 6 ст. 16.1 18 73-ФЗ               | В полном списке Гулькевичского района не значится.     |
|       |                           | 6,05 км к западу-юго-западу от поворота на п. Подлесный, автодороги Новоивановский - Новоукраинский |                                 |                      |                   |                     |                        |                                      | Нанесен в соответствии с данными генплана СП «Кубань». |
| 15    | Курган                    | п. Новоивановский,  | 1                               |                      | 2,3               | 60                  | 125                    | 429-КЗ Гос.№ 6541                    | Визуально обследована.                                 |
|       | "Новоивановский 3"        | 3,85 км к юго-западу от юго-западного угла поселка  |                                 |                      |                   |                     |                        |                                      | Насыпь опахивается                                     |
|       |                           |   |                                 |                      |                   |                     |                        |                                      |  |

| № п/п | Наименование объекта                            | Местонахождение объекта   | Расположение памятника на схеме | № памятника в группе | Высота кургана м. | Диаметр кургана, м. | Граница зон охраны, м. | Сведения о постановке на гос. охрану | Дополнительные сведения  |
|-------|---|---|---------------------------------|----------------------|-------------------|---------------------|------------------------|--------------------------------------|--|
| 16    | Курганная группа «Новоивановский 7» (5 насыпей) | п. Новоивановский,<br>3,85 км к юго-западу от юго-западного угла поселка, | 1                               | 1                    | 0,9               | 40                  | 50                     | п. 6 ст. 16.1 18<br>73-ФЗ            | В полном списке Гулькевичского района не значится.                                       |
|       |   |   |                                 | 2                    | 0,4               | 34                  | 50                     |                                      | Нанесена в соответствии с данными генплана СП «Кубань».                                  |
|       |   |   |                                 | 3                    | 0,3               | 32                  | 50                     |                                      |  |
|       |   |   |                                 | 4                    | -                 | -                   | -                      |                                      |  |
|       |   |   |                                 | 5                    | 1,1               | 46                  | 75                     |                                      |  |
| 17    | Курганная группа                                | п. Новоивановский,  | 1                               | 1                    | 0,4               | 35                  | 50                     | 429-КЗ Гос.№<br>6542                 | При визуальном обследовании насыпи №№2-4 не прослеживаются, нанесены по архивным данным. |
|       | "Новоивановская 4 "                             | 3,1 км к юго-юго-западу от юго-западного угла поселка                     |                                 | 2                    | -                 | -                   | -                      |                                      | Количество насыпей нанесено в соответствии с данными генплана СП «Кубань».               |



| № п/п | Наименование объекта | Местонахождение объекта  | Расположение памятника на схеме | № памятника в группе | Высота кургана м. | Диаметр кургана, м. | Граница зон охраны, м. | Сведения о постановке на гос. охрану | Дополнительные сведения |
|-------|----------------------|--|---------------------------------|----------------------|-------------------|---------------------|------------------------|--------------------------------------|-------------------------|
|       | (4 насыпей)          | 40°21,2' восточной долготы,  |                                 | 3                    | -                 | -                   | -                      |                                      |                         |
|       |                      | 45°19,4' северной широты   |                                 | 4                    | -                 | -                   | -                      |                                      |                         |
| 18    | Курган               | п. Новоивановский,   | 1                               |                      | 1,2               | 44                  | 75                     | 429-КЗ Гос.№ 6543                    | Визуально обследована.  |
|       | "Новоивановский 5"   | 2,55 км к югу от юго-западного угла поселка,                       |                                 |                      |                   |                     |                        |                                      | Насыпь распахивается    |
|       |                      | 40°22,2' восточной долготы,  |                                 |                      |                   |                     |                        |                                      |                         |
|       |                      | 45°19,7' северной широты   |                                 |                      |                   |                     |                        |                                      |                         |
| 19    | Курган               | п. Дальний,  | 2                               |                      | 2,1               | 48                  | 125                    | 8.01.02 №1-р                         | Визуально обследована.  |
|       |                      | 2,2 км к востоку-северо-востоку от поселка                         |                                 |                      |                   |                     |                        |                                      | Насыпь опахивается      |
| 20    | Курган "Советский 1" | п. Советский,  | 2                               |                      | 3                 | 65                  | 150                    | 429-КЗ, 313                          | Визуально обследована.  |
|       |                      | 2,5 км к востоку-северо-востоку от северо-восточного угла поселка. |                                 |                      |                   |                     |                        | Гос.№ 6598                           |                         |

| № п/п | Наименование объекта | Местонахождение объекта                                   | Расположение памятника на схеме | № памятника в группе | Высота кургана м. | Диаметр кургана, м. | Граница зон охраны, м. | Сведения о постановке на гос. охрану | Дополнительные сведения |
|-------|----------------------|---|---------------------------------|----------------------|-------------------|---------------------|------------------------|--------------------------------------|-------------------------|
|       |                      | 40°28,4' восточной долготы,                               |                                 |                      |                   |                     |                        |                                      |                         |
|       |                      | 45°22,6' северной широты                                  |                                 |                      |                   |                     |                        |                                      |                         |
| 21    | Курганная группа     | п. Урожайный,   | 2                               |                      |                   |                     |                        | 429-К3                               | Визуально обследована.  |
|       | "Урожайная 1"        | 5,15 км к юго-юго-востоку от юго-восточного угла поселка, |                                 | 1                    | 1,2               | 42                  | 75                     | Гос.№ 6621                           | Насыпи распахиваются    |
|       | (2 насыпи)           | 40°29,8' восточной долготы,                               |                                 |                      |                   |                     |                        |                                      |                         |
|       |                      | 45°19,4' северной широты                                  |                                 | 2                    | 0,5               | 34                  | 50                     |                                      |                         |
| 22    | Курган "Урожайный 2" | 5,1 к ЮЮЗ   | 2                               |                      |                   |                     |                        | 429-К3 Гос.№ 6622                    | Визуально обследована.  |
|       |                      | п. Урожайный,   |                                 |                      |                   |                     |                        |                                      | Насыпь распахивается    |
|       |                      | 4,7 км к югу от юго-западного угла поселка                |                                 |                      | 1,2               | 38                  | 50                     |                                      |                         |
|       |                      | 40°27,9' восточной долготы,                               |                                 |                      |                   |                     |                        |                                      |                         |

| № п/п | Наименование объекта | Местонахождение объекта                                | Расположение памятника на схеме | № памятника в группе | Высота кургана м. | Диаметр кургана, м. | Граница зон охраны, м. | Сведения о постановке на гос. охрану | Дополнительные сведения  |
|-------|----------------------|--|---------------------------------|----------------------|-------------------|---------------------|------------------------|--------------------------------------|--|
|       |                      | 45°17,8' северной широты                               |                                 |                      |                   |                     |                        |                                      |  |
| 23    | Курганная группа     | п. Урожайный,  | 2                               | 1                    | 1,4               | 46                  | 75                     | 429-КЗ Гос.№ 6623                    | При визуальном обследовании 2 насыпи, обнаруженные дополнительно при проведении мониторинга, не прослеживались |
|       | "Урожайная 3"        | 5,2 км к юго-юго-западу от юго-западного угла поселка, |                                 |                      |                   |                     |                        |                                      |  |
|       | (2 насыпи)           | 40°26,1' восточной долготы,                            |                                 |                      |                   |                     |                        |                                      |  |
|       |                      | 45°17,8' северной широты                               |                                 | 2                    | 0,4               | 34                  | 50                     |                                      |  |
| 24    | Курган "Урожайный 4" | п. Урожайный,  | 2                               |                      | 3,5               | 61                  | 150                    | 429-КЗ Гос.№ 6624                    | Визуально обследована.   |
|       |                      | 6,9 км к юго-юго-западу от юго-западного угла поселка  |                                 |                      |                   |                     |                        |                                      | Насыпь расположена под лесополосой   |
|       |                      |  |                                 |                      |                   |                     |                        |                                      |  |

| № п/п | Наименование объекта | Местонахождение объекта                           | Расположение памятника на схеме | № памятника в группе | Высота кургана м. | Диаметр кургана, м. | Граница зон охраны, м. | Сведения о постановке на гос. охрану | Дополнительные сведения   |
|-------|----------------------|---|---------------------------------|----------------------|-------------------|---------------------|------------------------|--------------------------------------|---|
| 25    | Курган "Урожайный 5" | п. Урожайный,                                     | 2                               |                      | 3,1               | 63                  | 150                    | 429-КЗ Гос.№ 6625                    | В соответствии с данными мониторинга, Курган "Урожайный 5" имеет 2 насыпи.  |
|       | Курган "Урожайный 6" | 9,1 км к юго-западу от юго-западного угла поселка |                                 |                      | 0,5               | 38                  | 50                     | п. 6 ст. 16.1 18 73-ФЗ               | Курган "Урожайный 6" упоминается только в генплане СП «Кубань», в полном списке Гулькевичского района не значится. При сопоставлении данных мониторинга и генплана СП «Кубань» установлено: |
|       |                      |   |                                 |                      |                   |                     |                        |                                      |   |

| № п/п | Наименование объекта                       | Местонахождение объекта   | Расположение памятника на схеме | № памятника в группе | Высота кургана м. | Диаметр кургана, м. | Граница зон охраны, м. | Сведения о постановке на гос. охрану | Дополнительные сведения                           |
|-------|--|---|---------------------------------|----------------------|-------------------|---------------------|------------------------|--------------------------------------|---|
|       |  |   |                                 |                      |                   |                     |                        |                                      | Курган "Урожайный 6"<br>– единая курганная группа |
| 26    | Курганная группа                           | п. Советский,   | 2                               | 1                    | 0,26              | 45                  | 50                     | 8.01.02 №1-р <sup>2</sup>            | Визуально обследована.                            |
|       | (7 насыпей)\                               | 0,5 км к западу от поселка  |                                 | 2                    | 0,31              | 33                  | 50                     |                                      | Насыпи распахиваются                              |
|       | Курганная группа «Советская 2» (7 насыпей) | 1,38 км к юго-юго-востоку от поворота автодороги Новоивановский - Новоукраинское на х. Урожайный (азимут 388,37°) и на расстоянии 1,51 км к востоку от пересечения ул. Восточной и ул. Мира п. Советского (азимут 90,34°) |                                 | 3                    | 0,64              | 33                  | 50                     |                                      |   |
|       |  |   |                                 | 4                    | 0,35              | 24                  | 50                     |                                      |   |
|       |  |   |                                 | 5                    | 0,38              | 32                  | 50                     |                                      |   |
|       |  |   |                                 | 6                    | 0,3               | 34                  | 50                     |                                      |   |
|       |  |   |                                 | 7                    | 0,86              | 59                  | 50                     |                                      |   |

| № п/п | Наименование объекта | Местонахождение объекта  | Расположение памятника на схеме | № памятника в группе | Высота кургана м. | Диаметр кургана, м. | Граница зон охраны, м. | Сведения о постановке на гос. охрану | Дополнительные сведения |
|-------|----------------------|--|---------------------------------|----------------------|-------------------|---------------------|------------------------|--------------------------------------|-------------------------|
| 27    | Курганная группа     | п. Советский,  | 2                               | 1                    | 1,5               | 45                  | 75                     | 8.01.02 №1-р                         | Визуально обследована.  |
|       | (8 насыпей)          | 1,7 км к востоку-северо-востоку от поселка   |                                 | 2                    | 0,3               | 34                  | 50                     |                                      | Насыпи распахиваются    |
|       |                      |  |                                 | 3                    | 0,3               | 30                  | 50                     |                                      |                         |
|       |                      |  |                                 | 4                    | 0,3               | 32                  | 50                     |                                      |                         |
|       |                      |  |                                 | 5                    | 0,4               | 36                  | 50                     |                                      |                         |
|       |                      |  |                                 | 6                    | 0,5               | 30                  | 50                     |                                      |                         |
|       |                      |  |                                 | 7                    | 0,4               | 34                  | 50                     |                                      |                         |
|       |                      |  |                                 | 8                    | 0,9               | 38                  | 50                     |                                      |                         |
| 28    | Курган               | п. Советский,  | 2                               |                      | 0,6               | 36                  | 50                     | 8.01.02 №1-р                         | Визуально обследована.  |
|       |                      | 2,6 км к северо-востоку от северной окраины поселка                                  |                                 |                      |                   |                     |                        |                                      | Насыпь распахивается    |
| 29    | Курган               | п. Урожайный,  | 2                               |                      | 1,1               | 41                  | 75                     | 8.01.02 №1-р                         | Визуально обследована.  |
|       |                      | 1,0 км к востоку-северо-востоку от восточной окраины поселка, левая терраса р.Синюха |                                 |                      |                   |                     |                        |                                      | Насыпь распахивается    |

| № п/п | Наименование объекта | Местонахождение объекта                              | Расположение памятника на схеме | № памятника в группе | Высота кургана м. | Диаметр кургана, м. | Граница зон охраны, м. | Сведения о постановке на гос. охрану | Дополнительные сведения  |
|-------|----------------------|--|---------------------------------|----------------------|-------------------|---------------------|------------------------|--------------------------------------|--|
| 30    | Курган               | п. Советский,  | 2                               |                      | -                 | -                   | -                      | 8.01.02 №1-р                         | При визуальном обследовании не обнаружен, нанесен по архивным данным |
|       |                      | 1,0 км к северо-востоку от северной окраины поселка, |                                 |                      |                   |                     |                        |                                      |  |
|       |                      | к востоку от МТФ                                     |                                 |                      |                   |                     |                        |                                      |  |
| 31    | Курганная группа     | п. Новоивановский,                                   | 1                               | 1                    | 0,6               | 36                  | 50                     | 8.01.02 №1-р                         | Визуально обследована.   |
|       | (2 насыпи)           | 2,2 км к юго-западу от поселка                       |                                 | 2                    | 0,3               | 30                  | 50                     |                                      | Насыпи распахиваются   |
| 32    | Курган               | п. Новоивановский,                                   | 1                               |                      | 0,4               | 32                  | 50                     | 8.01.02 №1-р                         | Визуально обследована.   |
|       |                      | 3,5 км к юго-западу от поселка                       |                                 |                      |                   |                     |                        |                                      | Насыпь распахивается   |
| 33    | Курган               | п. Урожайный,  | 2                               |                      | 0,5               | 40                  | 50                     | 8.01.02 №1-р                         | Визуально обследована.   |
|       |                      | 2,0 км к юго-западу от западной окраины поселка      |                                 |                      |                   |                     |                        |                                      | Насыпь распахивается   |

| № п/п | Наименование объекта | Местонахождение объекта                         | Расположение памятника на схеме | № памятника в группе | Высота кургана м. | Диаметр кургана, м. | Граница зон охраны, м. | Сведения о постановке на гос. охрану | Дополнительные сведения |
|-------|----------------------|---|---------------------------------|----------------------|-------------------|---------------------|------------------------|--------------------------------------|-------------------------|
| 34    | Курган               | п. Урожайный,                                   | 2                               |                      | 0,5               | 38                  | 50                     | 8.01.02 №1-р                         | Визуально обследована.  |
|       |                      | 1,5 км к юго-западу от западной окраины поселка |                                 |                      |                   |                     |                        |                                      | Насыпь распахивается    |
| 35    | Курган               | п. Дальний,                                     | 2                               |                      | 0,9               | 41                  | 50                     | 8.01.02 №1-р                         | Визуально обследована.  |
|       |                      | 4,45 км к северо-западу от поселка              |                                 |                      |                   |                     |                        |                                      | Насыпь распахивается    |
| 36    | Курган               | п. Дальний,                                     | 2                               |                      | 0,4               | 36                  | 50                     | 8.01.02 №1-р                         | Визуально обследована.  |
|       |                      | 5,4 км к северо-западу от поселка               |                                 |                      |                   |                     |                        |                                      | Насыпь распахивается    |
| 37    | Курган               | п. Дальний,                                     | 2                               |                      | 0,4               | 35                  | 50                     | 8.01.02 №1-р                         | Визуально обследована.  |
|       |                      | 5,0 км к западу-северо-западу от поселка        |                                 |                      |                   |                     |                        |                                      | Насыпь распахивается    |
| 38    | Курган               | п. Дальний,                                     | 2                               |                      | 0,4               | 36                  | 50                     | 8.01.02 №1-р                         | Визуально обследована.  |
|       |                      | 2,0 км к юго-западу от южной окраины поселка    |                                 |                      |                   |                     |                        |                                      | Насыпь распахивается    |
| 39    | Курган               | с. Новоукраинское,                              | 2                               | 1                    | 3,2               | 45                  | 150                    | 313-КЗ 1                             | Уточненное              |



| № п/п | Наименование объекта | Местонахождение объекта                                     | Расположение памятника на схеме | № памятника в группе | Высота кургана м. | Диаметр кургана, м. | Граница зон охраны, м. |         | Сведения о постановке на гос. охрану | Дополнительные сведения  |
|-------|----------------------|---|---------------------------------|----------------------|-------------------|---------------------|------------------------|---------|--------------------------------------|--|
|       | "Новоукраинский 1"   | западный участок у автодороги на поселок Гирей.             |                                 |                      |                   |                     |                        |         | 6531                                 | местонахождение: кладбище в северо-восточной части с. Новоукраинского Насыпь кургана используется под современные захоронения. |
| 40    | Курган               | с. Новоукраинское,  | 2                               |                      |                   |                     |                        |         | 313-К3 1                             | Насыпь визуально не прослеживается.  |
|       | "Новоукраинский 2"   | 0,5 км к северо-востоку от юго-западного угла села          |                                 |                      |                   |                     |                        |         | 6532                                 |  |
| 41    | Курган               | с. Новоукраинское,  | 2                               | 1                    | 3,1               | 40                  | 150                    |         | 313-К31                              | Насыпь кургана   |
|       | "Новоукраинский 3"   | 0,35 км к северо-северо-востоку от юго-западного угла села. |                                 |                      |                   |                     |                        |         | 6533                                 | покрыта кустарником. На всех курганах обнаружены оплывшие грабительские ямы.   |
| 42    | Курганная группа     | с. Новоукраинское,  | 2                               | 1                    | 3,4               | 52                  | 150                    | 313-К31 | Курган 1 покрыт                      |  |

| № п/п | Наименование объекта | Местонахождение объекта  | Расположение памятника на схеме | № памятника в группе | Высота кургана м. | Диаметр кургана, м. | Граница зон охраны, м. | Сведения о постановке на гос. охрану | Дополнительные сведения   |  |
|-------|----------------------|--|---------------------------------|----------------------|-------------------|---------------------|------------------------|--------------------------------------|---|--|
|       | "Новоукраин-         | 2 км к юго-востоку от юго-западного угла села, 40°29,9' восточной долготы, |                                 |                      |                   |                     |                        | 6534                                 | деревьями, опахивается, на насыпи обнаружены оплывшие грабительские ямы. Курган 2 распахивается; курган 3 (известный по материалам дешифрования |  |
|       | ская 4"              | 45°22,0' северной широты   |                                 |                      |                   |                     |                        |                                      |   | ОАН, выполненных Южно-Российским институтом      |
|       | (2 насыпи)           |  |                                 | 2                    | 0,5               | 30                  | 50                     |                                      |   | мониторинга                                      |
|       |                      |  |                                 |                      |                   |                     |                        |                                      |   | земель и экосистем в 2000 г.) не прослеживается. |
|       |                      |  |                                 | 3                    | -                 | -                   | -                      |                                      |   |  |
| 43    | Курган               | с. Новоукраинское, 2,25 км к юго-западу от                                 | 2                               | 1                    | 3,1               | 40                  | 150                    | 313-К31                              | Курган 1 покрыт густорастущим   |  |

| № п/п | Наименование объекта | Местонахождение объекта                               | Расположение памятника на схеме | № памятника в группе | Высота кургана м. | Диаметр кургана, м. | Граница зон охраны, м. | Сведения о постановке на гос. охрану | Дополнительные сведения   |                |
|-------|----------------------|---|---------------------------------|----------------------|-------------------|---------------------|------------------------|--------------------------------------|---------------------------|----------------|
|       | "Новоукраинский 5"   | юго-восточного угла села, 40°30,8' восточной долготы, |                                 |                      |                   |                     |                        | 6534                                 | кустарником, опахивается. |                |
|       |                      | 45°20,9' северной широты                              |                                 |                      |                   |                     |                        |                                      | Курган 2                  |                |
|       |                      |   |                                 |                      |                   |                     |                        |                                      | 2                         | -              |
| 44    | Курган               | с. Новоукраинское, 3,25 км к югу от юго-              | 2                               | 2                    | 1,5               | 35                  | 75                     | 313-К31                              | Насыпь распахивается      |                |
|       | "Новоукраинский 6"   | восточного угла села                                  |                                 |                      |                   |                     |                        |                                      |                           | 6536           |
| 45    | Курганная группа     | с. Новоукраинское,                                    | 2                               | 1                    | 0,6               | 26                  | 50                     | 313-К31                              | Насыпи                    |                |
|       | "Новоукраинская 7"   | 5,1 км к юго-юго-востоку от юго-восточного угла села  |                                 |                      |                   |                     |                        |                                      | 6537                      | распахиваются. |
|       | (2 насыпи)           |   |                                 |                      |                   |                     |                        |                                      |                           |                |
|       |                      |   |                                 |                      | 2                 | 0,9                 | 32                     | 50                                   |                           |                |

| № п/п | Наименование объекта | Местонахождение объекта                  | Расположение памятника на схеме | № памятника в группе | Высота кургана м. | Диаметр кургана, м. | Граница зон охраны, м. | Сведения о постановке на гос. охрану | Дополнительные сведения   |
|-------|----------------------|--|---------------------------------|----------------------|-------------------|---------------------|------------------------|--------------------------------------|---|
| 46    | Курган               | с. Новоукраинское,                       | 3                               | 1                    | 1,5               | 56                  | 75                     | 313-К31                              | Курган 1  |
|       | "Новоукраинский 8"   | 5,2 км к югу от юго-восточного угла села |                                 |                      |                   |                     |                        | 6538                                 | распахивается, курган 2 (известный по материалам дешифрования ОАН, выполненных Южно-Российским институтом мониторинга |
|       |                      |  |                                 |                      |                   |                     |                        |                                      | земель и экосистем в 2000 г.) не прослеживается.  |
|       |                      |  |                                 | 2                    | -                 | -                   | -                      |                                      |   |
| 47    | Курган               | с. Новоукраинское,                       | 2                               | 1                    | -                 | -                   | -                      | 08.01.2002                           | Насыпь визуально не прослеживается.   |
|       |                      | восточная часть села                     |                                 |                      |                   |                     |                        | №1-р 2                               |   |
| 48    | Курганная группа     | с. Новоукраинское,                       | 2                               | 1                    | 0,7               | 44                  | 50                     | 08.01.2002                           | Насыпи 1 и 2  |

| № п/п | Наименование объекта | Местонахождение объекта | Расположение памятника на схеме | № памятника в группе | Высота кургана м. | Диаметр кургана, м. | Граница зон охраны, м. | Сведения о постановке на гос. охрану | Дополнительные сведения  |
|-------|----------------------|-------------------------|---------------------------------|----------------------|-------------------|---------------------|------------------------|--------------------------------------|--|
|       | (3 насыпи)           | 0,5 км к югу от села    |                                 |                      |                   |                     |                        | №1-р 2                               | распахиваются, Насыпь 3 не прослеживается  |
|       |                      |                         |                                 | 2                    | 0,4               | 50                  |                        |                                      |  |
|       |                      |                         |                                 |                      |                   |                     |                        |                                      |  |
|       |                      |                         |                                 | 3                    | -                 | -                   |                        |                                      |  |
| 49    | Курганная            | с. Новоукраинское,      | 2                               | 1                    | 4,5               | 50                  | 150                    | 08.01.2002                           | Насыпь 1   |
|       | группа               | 0,75 км к югу от села   |                                 |                      |                   |                     |                        | №1-р 2                               | находиться на пустыре, покрыта разнотравьем, кустарником и деревьями, на кургане обнаружены оплывшие грабительские ямы. Насыпи 2 и 3 распахиваются |
|       | (3 насыпи)           |                         |                                 | 2                    | 0,4               | 22                  | 50                     |                                      |  |
|       |                      |                         |                                 |                      |                   |                     |                        |                                      |  |
|       |                      |                         |                                 | 3                    | 0,8               | 18                  | 50                     |                                      |  |
|       |                      |                         |                                 |                      |                   |                     |                        |                                      |  |
| 50    | Курган               | х. Вишневский,          | 3                               | 1                    | 0,8               | 33                  | 50                     | 08.01.2002                           | Курган   |

| № п/п | Наименование объекта | Местонахождение объекта  | Расположение памятника на схеме | № памятника в группе | Высота кургана м. | Диаметр кургана, м. | Граница зон охраны, м. | Сведения о постановке на гос. охрану | Дополнительные сведения  |
|-------|----------------------|--|---------------------------------|----------------------|-------------------|---------------------|------------------------|--------------------------------------|--|
|       |                      | 2 км к юго-юго западу от хутора, вдоль автодороги на г. Невинномысск |                                 |                      |                   |                     |                        | №1-р 2                               | распахивается. Насыпь в плане овальной формы. Северо-восточная часть насыпи, разрушена (курган примыкает к автодороге) |
| 51    | Курган               | х. Вишневский,   | 3                               | 1                    | 1,2               | 18                  | 75                     | 08.01.2002                           | Уточненное местонахождение:  |
|       |                      | 1,4 км к юго-востоку от хутора, к востоку от кладбища.               |                                 |                      |                   |                     |                        | №1-р 2                               | территория кладбища х.   |
|       |                      |  |                                 |                      |                   |                     |                        |                                      | Вишневский.  |

| № п/п | Наименование объекта | Местонахождение объекта                              | Расположение памятника на схеме | № памятника в группе | Высота кургана м. | Диаметр кургана, м. | Граница зон охраны, м. | Сведения о постановке на гос. охрану | Дополнительные сведения  |
|-------|----------------------|--|---------------------------------|----------------------|-------------------|---------------------|------------------------|--------------------------------------|--|
|       |                      |  |                                 |                      |                   |                     |                        |                                      | Насыпь используется под современные захоронения, памятник расположен на останце высотой до 7 м., со всех сторон окруженном карьером. |
| 52    | Курганная группа     | с. Новоукраинское,                                   | 2                               | 1                    | 0,5               | 30                  | 50                     | 08.01.2002                           | Насыпи распахиваются   |
|       | (2 насыпи)           | 2 км к юго-юго-востоку от юго-восточной окраины села |                                 |                      |                   |                     |                        | №1-р 2                               |  |
|       |                      |  |                                 | 2                    | 0,4               | 25                  | 50                     |                                      |  |
| 53    | Курган               | с. Новоукраинское, 0,3 км к востоку от               | 2                               | 1                    | 3,2               | 40                  | 150                    | 08.01.2002                           | Насыпь покрыта подлеском,  |
|       |                      | восточной окраины села, у развилки автодорог         |                                 |                      |                   |                     |                        | №1-р 2                               | обнаружены оплывшие  |

| № п/п | Наименование объекта | Местонахождение объекта                           | Расположение памятника на схеме | № памятника в группе | Высота кургана м. | Диаметр кургана, м. | Граница зон охраны, м. | Сведения о постановке на гос. охрану | Дополнительные сведения   |
|-------|----------------------|---|---------------------------------|----------------------|-------------------|---------------------|------------------------|--------------------------------------|---|
|       |                      |   |                                 |                      |                   |                     |                        |                                      | грабительские ямы,<br><br>по восточной поле проходит грунтовая дорога |
| 54    | Курганная группа     | с. Новоукраинское,                                | 2                               | 1                    | 1,4               | 54                  | 75                     | 08.01.2002                           | Насыпи  |
|       | (2 насыпи)           | 0,6 км к югу от села.-                            |                                 |                      |                   |                     |                        | №1-р 2                               | распахиваются   |
|       |                      |   |                                 | 2                    | 0,5               | 17                  | 50                     |                                      |   |
| 55    | Курганная группа     | х. Вишневый,                                      | 3                               | 1                    | 1,4               | 54                  | 75                     | 313-К31                              | Насыпи  |
|       | "Вишневская 2"       | 1,3 км к юго-западу от юго-западного угла хутора, |                                 |                      |                   |                     |                        | 6505                                 | распахиваются   |
|       | (2 насыпи).          | 40°33,0' восточной долготы,                       |                                 | 2                    | 1,2               | 46                  | 75                     |                                      |   |
|       |                      | 45°20,8' северной широты.                         |                                 |                      |                   |                     |                        |                                      |   |
| 56    | Курган               | Краснодарский край,<br>Гулькевичский район,       | 2                               | 1                    | 0,8               | 28                  | 50                     | п. 6, 8                              | Насыпь кургана распахивается и  |



| № п/п | Наименование объекта | Местонахождение объекта   | Расположение памятника на схеме | № памятника в группе | Высота кургана м. | Диаметр кургана, м. | Граница зон охраны, м. | Сведения о постановке на гос. охрану | Дополнительные сведения         |
|-------|----------------------|---|---------------------------------|----------------------|-------------------|---------------------|------------------------|--------------------------------------|---------------------------------|
|       | "Новоукраинский 9"   | село Новоукраинское.<br>Расстояние от   |                                 |                      |                   |                     |                        | ст.18 73-ФЗ3                         | выделяется на пахоте более      |
|       |                      | перекрестка ул. Красная и   |                                 |                      |                   |                     |                        |                                      | светлым цветом                  |
|       |                      | ул. Дорожная с. Новоукраинское на юго- восток к центру кургана - 0,65 км, азимут 131° |                                 |                      |                   |                     |                        |                                      | грунта.                         |
| 57    | Курган               | Краснодарский край,<br>Гулькевичский район,   | 2                               | 1                    | 4                 | 50                  | 150                    | п.6, 8                               | Насыпь кургана используется под |
|       | «Новоукраинский 10»  | село Новоукраинское.  |                                 |                      |                   |                     |                        | ст.18 73-ФЗ3                         | захоронения современного        |
|       |                      | Расстояние от   |                                 |                      |                   |                     |                        |                                      | кладбища, насыпь                |
|       |                      | перекрестка ул. Красная и пер. Братский с.  |                                 |                      |                   |                     |                        |                                      | покрыта деревьями.              |
|       |                      | Новоукраинское на   |                                 |                      |                   |                     |                        |                                      |                                 |
|       |                      | северо-восток к центру кургана - 0,09 км, азимут 51°                                  |                                 |                      |                   |                     |                        |                                      |                                 |

| № п/п | Наименование объекта           | Местонахождение объекта                  | Расположение памятника на схеме | № памятника в группе | Высота кургана м. | Диаметр кургана, м. | Граница зон охраны, м. | Сведения о постановке на гос. охрану | Дополнительные сведения                      |
|-------|--------------------------------|--|---------------------------------|----------------------|-------------------|---------------------|------------------------|--------------------------------------|--|
| 58    | Курганная группа               | Краснодарский край, Гулькевичский район, | 3                               | 1                    | 1,7               | 55                  | 75                     | п.6, 8                               | Курганная группа                             |
|       | «Новоукраинская 11» (3 насыпи) | село Новоукраинское.                     |                                 |                      |                   |                     |                        | ст.18 73-ФЗ                          | «Новоукраинская 11» (3 насыпи), находится на |
|       |                                | Расстояние от                            |                                 | 2                    | 0,4               | 16                  | 50                     |                                      | естественной                                 |

| № п/п | Наименование объекта | Местонахождение объекта  | Расположение памятника на схеме | № памятника в группе | Высота кургана м. | Диаметр кургана, м. | Граница зон охраны, м. | Сведения о постановке на гос. охрану | Дополнительные сведения   |
|-------|----------------------|--|---------------------------------|----------------------|-------------------|---------------------|------------------------|--------------------------------------|---|
|       |                      | перекрестка ул. Красная и ул. Дорожная с. Новоукраинское на юго-<br>восток к кургану 1 |                                 | 3                    | 0,6               | 20                  | 50                     |                                      | <p>возвышенности примерно в 220 метрах к северо- востоку от трассы М29 ФАД Кавказ на участке Кропоткин- Армавир. Насыпи полусферической формы, сильно деформированы современной распашкой. Поверхности насыпей курганной группы выделяются на пахоте более светлым цветом грунта. Западная часть кургана 1 и восточная – кургана 3, расположены в лесополосе.</p> |

| № п/п | Наименование объекта           | Местонахождение объекта                   | Расположение памятника на схеме | № памятника в группе | Высота кургана м. | Диаметр кургана, м. | Граница зон охраны, м. | Сведения о постановке на гос. охрану | Дополнительные сведения                            |
|-------|--------------------------------|---|---------------------------------|----------------------|-------------------|---------------------|------------------------|--------------------------------------|--|
|       |                                | курганной группы                          |                                 |                      |                   |                     |                        |                                      |  |
|       |                                | «Новоукраинская 11» - 2,4 км, азимут 204° |                                 |                      |                   |                     |                        |                                      |  |
| 59    | Курганная группа               | Краснодарский край, Гулькевичский район,  | 2                               | 1                    | 2,1               | 30x20               | 125                    | п.6,8                                | Курганная группа                                   |
|       | «Новоукраинская 12» (2 насыпи) | село Новоукраинское. Расстояние от        |                                 |                      |                   |                     |                        | ст.18 73-Ф33                         | «Новоукраинская 12» находится к востоку от кургана |
|       |                                | перекрестка ул. Гагарина                  |                                 | 2                    | 0,5               | 18x13               | 50                     |                                      | «Новоукраинский 3»                                 |

| № п/п | Наименование объекта | Местонахождение объекта   | Расположение памятника на схеме | № памятника в группе | Высота кургана м. | Диаметр кургана, м. | Граница зон охраны, м. | Сведения о постановке на гос. охрану | Дополнительные сведения   |
|-------|----------------------|---|---------------------------------|----------------------|-------------------|---------------------|------------------------|--------------------------------------|---|
|       |                      | и ул. Подлесная с. Новоукраинское на юго- восток к кургану 1 курганной группы |                                 |                      |                   |                     |                        |                                      | (гос. номер 6533).<br>Между насыпями курганов 1 и 2 проходит грунтовая дорога.<br>Курган 1 сильно деформирован, в плане овальной формы.<br>Южная часть насыпи примыкает к огородам.<br>На поверхности |
|       |                      | «Новоукраинская 12» - 1,1 км, азимут 256°                                     |                                 |                      |                   |                     |                        |                                      | насыпей курганной группы обнаружены оплывшие грабительские ямы.   |

| № п/п | Наименование объекта                         | Местонахождение объекта  | Расположение памятника на схеме | № памятника в группе | Высота кургана м. | Диаметр кургана, м. | Граница зон охраны, м. | Сведения о постановке на гос. охрану | Дополнительные сведения  |
|-------|--|--|---------------------------------|----------------------|-------------------|---------------------|------------------------|--------------------------------------|--|
| 60    | Курганная группа «Промышленная 1» (3 насыпи) | п.г.т. Красносельское, 0,83 км от пересечение улиц Строителей и Школьная до центра кургана № 1 (Аз 138°) и в 1,295км от пересечение улиц Промышленная и Шоссейная до центра кургана №1 (Аз 71°).<br>Географическая координата в системе WGS-84: Кургan №1: Центр кургана: 45°23'8.67"СШ 40°46'33.41"ВД; Кургan №2: Центр кургана 45°23'8.09"СШ 40°46'38.15"ВД; Кургan №3: Центр кургана 45°23'8.10" СШ 40°46'41.59"ВД. | 3                               | 1                    | 2,5               | 63                  | 125                    | п. 6 ст. 16.1 18 73-ФЗ               | Кургan №1 находится под кладбищем, в центральной части кургана расположена Могила неизвестного советского воина, погибшего в бою с фашистскими захватчиками, 1942 г. (адрес по техпаспорту пгт Красносельский, ул. Шоссейная, лит. Ж); курганы №2 и №3 визуальнo прослеживаются. |

| № п/п | Наименование объекта | Местонахождение объекта   | Расположение памятника на схеме | № памятника в группе | Высота кургана м. | Диаметр кургана, м. | Граница зон охраны, м. | Сведения о постановке на гос. охрану | Дополнительные сведения   |
|-------|----------------------|---|---------------------------------|----------------------|-------------------|---------------------|------------------------|--------------------------------------|---|
|       |                      |   |                                 |                      |                   |                     |                        |                                      | Выявлены 2 дополнительные насыпи.   |
|       |                      | х. Самойлов,  |                                 |                      |                   |                     |                        |                                      |   |
|       |                      | 2,7 км к северо-востоку от восточной окраины хутора, к северу от кладбища |                                 | 2                    | 0,3               | 38                  | 50                     |                                      |   |
|       |                      |   |                                 |                      |                   |                     |                        |                                      |   |
|       |                      |   |                                 | 3                    | 0,4               | 40                  | 50                     |                                      |   |
|       |                      |   |                                 |                      |                   |                     |                        |                                      |   |
|       |                      |   |                                 |                      |                   |                     |                        |                                      | Дублирует № 330 полного списка Гулькевичского района (курган). Насыпь соответствует кургану № 1 курганной группы Промышленная 1» (3 насыпи) |
|       |                      |   |                                 |                      |                   |                     |                        |                                      |   |





| № п/п | Наименование объекта         | Местонахождение объекта  | Расположение памятника на схеме | № памятника в группе | Высота кургана м. | Диаметр кургана, м. | Граница зон охраны, м. | Сведения о постановке на гос. охрану | Дополнительные сведения  |
|-------|------------------------------|--|---------------------------------|----------------------|-------------------|---------------------|------------------------|--------------------------------------|--------------------------|
| 61    | Промышленная 2               | п.г.т. Красносельское, 0,540 км от пересечение улиц Строителей и Школьная до центра кургана (Аз 195°) и в 0,91 км от пересечения улиц Промышленная и Шоссейная до центра кургана (Аз 52°)<br>Географическая координата в системе WGS-84: Кургan №1: 45°23'28.36"СШ 40°36'50.76"ВД. | 3                               | 1                    | 0,3               | 38                  | 50                     | п. 6 ст. 16.1 18 73-ФЗ               | распахивается            |
| 62    | Курганная группа             | г. Гулькевичи,   | 3                               | 1                    | 0,9               | 44                  | 50                     | 429-КЗ                               | Визуально обследована.   |
|       | "Гулькевичская 1" (2 насыпи) | 0,5 км к северо-западу от северо-западного угла города   |                                 |                      |                   |                     |                        | 6483                                 | Кургan №1 распахиваются. |

| № п/п | Наименование объекта | Местонахождение объекта                                 | Расположение памятника на схеме | № памятника в группе | Высота кургана м. | Диаметр кургана, м. | Граница зон охраны, м. | Сведения о постановке на гос. охрану | Дополнительные сведения     |   |
|-------|----------------------|---|---------------------------------|----------------------|-------------------|---------------------|------------------------|--------------------------------------|-----------------------------|---|
|       |                      |   |                                 | 2                    | -                 | -                   | -                      |                                      | Курган 2 не прослеживается. |   |
| 63    | Курганная группа     | г. Гулькевичи,  | 3                               | 1                    | 0,9               | 46                  | 50                     | 429-КЗ                               | Визуально обследована.      |   |
|       | "Гулькевичская 2"    | 1,75 км к северо-западу от северо-западного угла города |                                 |                      |                   |                     |                        |                                      | 6484                        | Курганы распахиваются. Насыпи сильно повреждены в результате раскорчёвки старого сада |
|       | (4 насыпи)           |   |                                 | 2                    | 0,5               | 45                  | 50                     |                                      |                             |   |
|       |                      |   |                                 | 3                    | 0,4               | 40                  | 50                     |                                      |                             |   |
|       |                      |   |                                 | 4                    | 0,4               | 36                  | 50                     |                                      |                             |   |
|       |                      |   |                                 |                      |                   |                     |                        |                                      |                             |   |
| 64    | Курган               | г. Гулькевичи,  | 3                               |                      | 0,4               | 38                  | 50                     | 429-КЗ                               | Визуально обследована.      |   |
|       | "Гулькевичский 3"    | 3,25 км к северо-западу от северо-западного угла города |                                 |                      |                   |                     |                        | 6485                                 |                             |   |
| 65    | Курганная группа     | г. Гулькевичи,  | 3                               | 1                    | 0,6               | 45                  | 50                     | 429-КЗ                               | Визуально обследована.      |   |

| № п/п | Наименование объекта         | Местонахождение объекта                            | Расположение памятника на схеме | № памятника в группе | Высота кургана м. | Диаметр кургана, м. | Граница зон охраны, м. | Сведения о постановке на гос. охрану | Дополнительные сведения  |  |
|-------|------------------------------|--|---------------------------------|----------------------|-------------------|---------------------|------------------------|--------------------------------------|--------------------------|--|
|       | "Гулькевичская 4" (3 насыпи) | 1 км к юго-юго-западу от юго-западного угла города |                                 |                      |                   |                     |                        | 6486                                 |                          |  |
|       |                              |  |                                 | 2                    | 0,4               | 40                  | 50                     |                                      |                          |  |
|       |                              |  |                                 |                      |                   |                     |                        |                                      |                          |  |
|       |                              |  |                                 | 3                    | 0,4               | 37                  | 50                     |                                      |                          |  |
|       |                              |  |                                 |                      |                   |                     |                        |                                      |                          |  |
|       |                              |  |                                 |                      |                   |                     |                        |                                      |                          |  |
|       |                              |  |                                 |                      |                   |                     |                        |                                      |                          |  |
| 66    | Курганная группа (3 насыпи)  | 0,35 км к северу от северной окраины х. Самойлов   | 3                               | 1                    | 0,4               | 38                  | 50                     | 8.01.02 №1-р                         | Визуально обследована.   |  |
|       |                              |  |                                 |                      |                   |                     |                        |                                      | Курганы распахиваются.   |  |
|       |                              |  |                                 | 2                    | 0,3               | 36                  | 50                     |                                      |                          |  |
|       |                              |  |                                 | 3                    | 0,3               | 36                  | 50                     |                                      |                          |  |
| 67    | Курган                       | с. Майкопское,                                     | 4                               |                      |                   |                     |                        | 429-К3                               | Насыпь не прослеживается |  |
|       | «Майкопский 1»               | 0,25 км к востоку от северо-восточного угла села   |                                 |                      | -                 | -                   | -                      | 6528                                 |                          |  |
| 68    | Курган                       | г. Гулькевичи,                                     | 3                               |                      | 0,4               | 34                  | 50                     | 8.01.02 №1-р                         | Визуально обследована.   |  |

| № п/п | Наименование объекта | Местонахождение объекта   | Расположение памятника на схеме | № памятника в группе | Высота кургана м. | Диаметр кургана, м. | Граница зон охраны, м. | Сведения о постановке на гос. охрану | Дополнительные сведения           |
|-------|----------------------|---|---------------------------------|----------------------|-------------------|---------------------|------------------------|--------------------------------------|-----------------------------------|
|       |                      | 2,5 км к юго-юго-востоку от восточной окраины города,                     |                                 |                      |                   |                     |                        |                                      | Насыпи распахивается              |
|       |                      | 2,2 км к югу от балки Самойлова   |                                 |                      |                   |                     |                        |                                      |                                   |
| 69    | Курганная группа     | г. Гулькевичи,  |                                 |                      |                   |                     |                        |                                      | Визуально обследована.            |
|       | (3 насыпи)           | 0,2 км к северу от восточной окраины города, между ПТФ и балкой Самойлова | 3                               | 1                    | 0,4               | 36                  | 50                     | 8.01.02 №1-р                         | Выявлена дополнительная насыпь №3 |
|       | Курганная группа     | г. Гулькевичи,  |                                 |                      |                   |                     |                        |                                      |                                   |

| № п/п | Наименование объекта | Местонахождение объекта  | Расположение памятника на схеме | № памятника в группе | Высота кургана м. | Диаметр кургана, м. | Граница зон охраны, м. | Сведения о постановке на гос. охрану | Дополнительные сведения                               |
|-------|----------------------|--|---------------------------------|----------------------|-------------------|---------------------|------------------------|--------------------------------------|---|
|       | (2 насыпи)           | 1,2 км к востоку-северо-востоку от пересечения улиц Прогресса и Пушкина до центра кургана №3 (азимут 92) |                                 |                      |                   |                     |                        |                                      |   |
| 70    | Курган               | г. Гулькевичи,<br>0,3 км к востоку от восточной окраины города, 0,25 км к северу от балки Самойлова      | 3                               |                      | 0,5               | 40                  | 50                     | 8.01.02 №1-р                         | Визуально обследована.<br><br>Насыпь сильно распахана |
| 71    | Курганная группа     | с. Майкопское,   | 4                               | 1                    | 1,35              | 42                  | 75                     | 8.01.02 №1-р                         | Визуально обследована.                                |

| № п/п | Наименование объекта | Местонахождение объекта                      | Расположение памятника на схеме | № памятника в группе | Высота кургана м. | Диаметр кургана, м. | Граница зон охраны, м. | Сведения о постановке на гос. охрану | Дополнительные сведения                                   |
|-------|----------------------|--|---------------------------------|----------------------|-------------------|---------------------|------------------------|--------------------------------------|---|
|       | (3 насыпи)           | 0,4-0,9 км к северу от северной окраины села |                                 |                      |                   |                     |                        |                                      | Насыпи 1 распахивается, Насыпи №2 и №3 разрушены карьером |
|       |                      | К1:  |                                 | 2                    | 1,3               | 37                  | 75                     |                                      |   |
|       |                      | 45°24'16,47» С. Ш.                           |                                 |                      |                   |                     |                        |                                      |   |
|       |                      | 40°45'42,40» В. Д.                           |                                 | 3                    | 1,15              | 25                  | 75                     |                                      |   |
|       |                      | К2:  |                                 |                      |                   |                     |                        |                                      |   |
|       |                      | 45°24'25,26» С. Ш.                           |                                 |                      |                   |                     |                        |                                      |   |
|       |                      | 40°45'53,37» В. Д.                           |                                 |                      |                   |                     |                        |                                      |   |
|       |                      | К3:  |                                 |                      |                   |                     |                        |                                      |   |
|       |                      | 45°24'30,47» С. Ш.                           |                                 |                      |                   |                     |                        |                                      |   |
|       | 40°46'06,03» В. Д.   |  |                                 |                      |                   |                     |                        |                                      |   |
| 72    | Курганная группа     | с. Майкопское,                               | 4                               | 1                    | 1,5               | 20                  | 50                     | 8.01.02 №1-р                         | Визуально обследована.                                    |
|       | (2 насыпи)           | 0,5 км к северу от северной окраины села     |                                 |                      |                   |                     |                        |                                      | Насыпь №1 разрушены карьером                              |
|       |                      | К1:  |                                 | 2                    | 1,3               | 32                  | 75                     |                                      |   |
|       |                      | 45°24'19,19» С. Ш.                           |                                 |                      |                   |                     |                        |                                      |   |
|       |                      | 40°46'08,66» В. Д.                           |                                 |                      |                   |                     |                        |                                      |   |

| № п/п | Наименование объекта               | Местонахождение объекта  | Расположение памятника на схеме | № памятника в группе | Высота кургана м. | Диаметр кургана, м. | Граница зон охраны, м. | Сведения о постановке на гос. охрану | Дополнительные сведения                            |
|-------|------------------------------------|--|---------------------------------|----------------------|-------------------|---------------------|------------------------|--------------------------------------|--|
|       |                                    | К2:<br>45°24'26,35» С. Ш.  |                                 |                      |                   |                     |                        |                                      |  |
|       |                                    | 40°46'26,74» В. Д  |                                 |                      |                   |                     |                        |                                      |  |
| 73    | Курганная группа<br><br>(3 насыпи) | с. Майкопское,<br><br>1,6 км к северо-востоку от северо-восточной окраины села | 4                               | 1                    | 1,45              | 36                  | 75                     | 8.01.02 №1-р                         | Насыпь кургана 3<br>визуально не<br>прослеживается |
|       |                                    | К1:<br>45°24'32,20» С. Ш.  |                                 | 2                    | 1,2               | 25                  | 75                     |                                      |  |
|       |                                    | 40°47'27,92» В. Д.   |                                 | 3                    | -                 | -                   | -                      |                                      |  |
|       |                                    | К2:<br>45°24'25,26» С. Ш.  |                                 |                      |                   |                     |                        |                                      |  |
|       |                                    | 40°47'41,05» В. Д.   |                                 |                      |                   |                     |                        |                                      |  |
|       |                                    |  |                                 |                      |                   |                     |                        |                                      |  |
|       |                                    |  |                                 |                      |                   |                     |                        |                                      |  |
| 74    | Курган                             | с. Майкопское,   | 4                               |                      | 0,9               | 48                  | 50                     | 8.01.02 №1-р                         | Визуально обследована.                             |

| № п/п | Наименование объекта         | Местонахождение объекта   | Расположение памятника на схеме | № памятника в группе | Высота кургана м. | Диаметр кургана, м. | Граница зон охраны, м. | Сведения о постановке на гос. охрану | Дополнительные сведения         |
|-------|------------------------------|---|---------------------------------|----------------------|-------------------|---------------------|------------------------|--------------------------------------|---------------------------------|
|       |                              | 0,5 км к северо-востоку от юго-восточной окраины села               |                                 |                      |                   |                     |                        |                                      | Насыпь сильно распахана         |
| 75    | Курган                       | с. Майкопское,  | 4                               | 1                    | 7                 | 85                  | 150                    | 8.01.02 №1-р                         | Визуально обследована.          |
|       |                              | 0,1 км к югу от юго-восточной окраины села. На территории Кладбища. |                                 |                      |                   |                     |                        |                                      | Выявлено дополнительно 2 насыпи |
|       | (Курганная группа (3 насыпи) | С. Майкопское,  |                                 | 2                    | 0,7               | 45                  | 50                     |                                      |                                 |



| № п/п | Наименование объекта | Местонахождение объекта  | Расположение памятника на схеме | № памятника в группе | Высота кургана м. | Диаметр кургана, м. | Граница зон охраны, м. | Сведения о постановке на гос. охрану | Дополнительные сведения |
|-------|----------------------|--|---------------------------------|----------------------|-------------------|---------------------|------------------------|--------------------------------------|-------------------------|
|       |                      | 0,72 км к юго-востоку от юго-восточного угла школы до центра кургана №1 (азимут 125) |                                 |                      |                   |                     |                        |                                      |                         |
|       |                      |  |                                 | 3                    | 0,5               | 40                  | 50                     |                                      |                         |
| 76    | Курганная группа     | с. Майкопское,   | 4                               | 1                    | 0,6               | 43                  | 50                     | 8.01.02 №1-р                         | Визуально обследована.  |
|       | (2 насыпи)           | 0,2 км к юго-западу от юго-восточной окраины села                                    |                                 |                      |                   |                     |                        |                                      | Насыпи распахиваются    |
|       |                      |  |                                 | 2                    | 0,5               | 46                  | 50                     |                                      |                         |
| 77    | Курганная группа     | с. Майкопское,   | 4                               | 1                    | 2,2               | 50                  | 125                    | 8.01.02 №1-р                         | Визуально обследована.  |
|       | (2 насыпи)           | 0,1 км к югу от южной окраины села   |                                 |                      |                   |                     |                        |                                      |                         |
|       |                      |  |                                 | 2                    | 2                 | 50                  | 125                    |                                      |                         |

| № п/п | Наименование объекта                  | Местонахождение объекта   | Расположение памятника на схеме | № памятника в группе | Высота кургана м. | Диаметр кургана, м. | Граница зон охраны, м. | Сведения о постановке на гос. охрану | Дополнительные сведения   |
|-------|---------------------------------------|---|---------------------------------|----------------------|-------------------|---------------------|------------------------|--------------------------------------|---|
| 78    | Курган «Гулькевичский 9» <sup>1</sup> | г. Гулькевичи,  | 4                               |                      | 0,3               | 30                  | 50                     | п. 6 ст. 16.1 18<br>73-ФЗ            | Выявлен специалистом-археологом ООО «Кубаньохранкультура» А.Р.Поповым при проведении археологических разведок на территории Гулькевичского района |
|       |                                       | 1, 470 км к западу-северо-западу (азимут 284,90°) от моста через р. Самойлова Балка по ул. Суворова |                                 |                      |                   |                     |                        | УК<br>№23134140001                   |   |

| № п/п | Наименование объекта                   | Местонахождение объекта   | Расположение памятника на схеме | № памятника в группе | Высота кургана м. | Диаметр кургана, м. | Граница зон охраны, м. | Сведения о постановке на гос. охрану          | Дополнительные сведения  |
|-------|--|---|---------------------------------|----------------------|-------------------|---------------------|------------------------|---|--|
| 79    | Курган «Гулькевичский 10» <sup>1</sup> | г. Гулькевичи,<br><br>1, 325 км к юго-западу (азимут 226,48°) от моста через р. Самойлова Балка по ул. Суворова | 3                               |                      | 1,1               | 50                  | 75                     | п. 6 ст. 16.1 18 73-ФЗ<br><br>УК №23134140002 | Выявлен специалистом-археологом ООО «Кубаньохран-культура» А.Р.Поповым при проведении археологических разведок на территории Гулькевичского района |

| № п/п | Наименование объекта                     | Местонахождение объекта   | Расположение памятника на схеме | № памятника в группе | Высота кургана м. | Диаметр кургана, м. | Граница зон охраны, м. | Сведения о постановке на гос. охрану | Дополнительные сведения  |
|-------|--|---|---------------------------------|----------------------|-------------------|---------------------|------------------------|--------------------------------------|--|
| 80    | Курганная группа «Гулькевичская 11»      | г. Гулькевичи,  | 3                               | 1                    | 0,6               | 25                  | 50                     | п. 6 ст. 16.1 18 73-ФЗ               | Выявлен специалистом-археологом ООО «Кубаньохран-культура» А.Р.Поповым при проведении археологических разведок на территории Гулькевичского района |
|       | (4 насыпи) <sup>1</sup>                  | 2,545 км к юго-востоку (азимут 151,13°) от перекрестка автодороги «пгт. Красносельский пгт. Гирей» и автодороги «пгт. Красносельский – г. Гулькевичи» |                                 | 2                    | 0,3               | 30                  | 50                     | УК №23134140003                      |  |
|       |  |   |                                 | 3                    | 0,5               | 25                  | 50                     |                                      |  |
|       |  |   |                                 | 4                    | 0,3               | 25                  | 50                     |                                      |  |
|       |  |   |                                 |                      |                   |                     |                        |                                      |  |
|       |  |   |                                 |                      |                   |                     |                        |                                      |  |
| 81    | Курганная группа «Гулькевичская 7 Гирей» | г. Гулькевичи,  | 3                               | 1                    | 0,3               | 40                  | 50                     | Приказ 919-П                         | Визуально обследована.   |

| № п/п | Наименование объекта | Местонахождение объекта   | Расположение памятника на схеме | № памятника в группе | Высота кургана м. | Диаметр кургана, м. | Граница зон охраны, м. | Сведения о постановке на гос. охрану | Дополнительные сведения |
|-------|----------------------|---|---------------------------------|----------------------|-------------------|---------------------|------------------------|--------------------------------------|-------------------------|
|       | (8 насыпей)          | 2,168-3,6 км к востока-северо-востоку (азимут 88°) от перекрестка автодороги «пгт. Красносельский пгт. Гирей» и автодороги «пгт. Красносельский – г. Гулькевичи». Вторая надпойменная терраса левого берега р. Кубань, междуречье р. Кубань и р. Самойлова балка, северо-северо-западнее г. Гулькевичи и южнее п. Гирей |                                 |                      |                   |                     |                        | От 14.12.05                          | Насыпи сильно распаханы |
|       |                      |   |                                 | 2                    | 0,5               | 35                  | 50                     |                                      |                         |
|       |                      |   |                                 | 3                    | 0,4               | 33                  | 50                     |                                      |                         |
|       |                      |   |                                 | 4                    | 0,4               | 35                  | 50                     |                                      |                         |

| № п/п | Наименование объекта   | Местонахождение объекта   | Расположение памятника на схеме | № памятника в группе | Высота кургана м. | Диаметр кургана, м. | Граница зон охраны, м. |                        | Сведения о постановке на гос. охрану                    | Дополнительные сведения |
|-------|--|---|---------------------------------|----------------------|-------------------|---------------------|------------------------|------------------------|---|-------------------------|
|       |  |   |                                 | 5                    | 0,5               | 36                  | 50                     |                        |   |                         |
|       |  |   |                                 | 6                    | 0,5               | 38                  | 50                     |                        |   |                         |
|       |  |   |                                 | 7                    | 0,3               | 37                  | 50                     |                        |   |                         |
|       |  |   |                                 | 8                    | 0,3               | 36                  | 50                     |                        |   |                         |
|       |  |   |                                 |                      |                   |                     |                        |                        |   |                         |
|       |  |   |                                 |                      |                   |                     |                        |                        |   |                         |
|       |  |   |                                 |                      |                   |                     |                        |                        |   |                         |
| 82    | Курганная группа (2 насыпи)  | г. Гулькевичи 60 м к востоку от пересечения улиц Прохладной и Полевой   | 3                               | 1                    | 1,5               | 30                  | 75                     | п. 6 ст. 16.1 18 73-ФЗ | Насыпи сильно распаханы                                 |                         |
|       |  |   |                                 | 2                    | 0,3               | 20                  | 50                     |                        |   |                         |
| 83    | Курганная группа «Гулькевичская 12»<br><br>(2 насыпи) <sup>3</sup> | г. Гулькевичи 2,246 км к юго-юго-западу (азимут 166°) от перекрестка автодороги «пгт. Красносельский пгт. Гирей» и автодороги «пгт. Красносельский – г. Гулькевичи» | 3                               | 1                    | 1,1               | 42                  | 75                     | п. 6 ст. 16.1 18 73-ФЗ | Выявлен специалистом – археологом ООО «Наследие Кубани» |                         |
|       |  |   |                                 | 2                    | 0,8               | 36                  | 50                     |                        |   |                         |
| 84    | Курган   | р.п. Гирей,   | 3                               |                      | 1,2               | 22                  | 75                     | 8.01.02 №1-р1          |   |                         |

| № п/п | Наименование объекта | Местонахождение объекта  | Расположение памятника на схеме | № памятника в группе | Высота кургана м. | Диаметр кургана, м. | Граница зон охраны, м. | Сведения о постановке на гос. охрану | Дополнительные сведения   |
|-------|----------------------|--|---------------------------------|----------------------|-------------------|---------------------|------------------------|--------------------------------------|---|
|       |                      | юго-восточная окраина поселка, кладбище                                |                                 |                      |                   |                     |                        |                                      |   |
|       |                      | 45°24'32,61» С. Ш.   |                                 |                      |                   |                     |                        |                                      |   |
|       |                      | 40°40'21,78» В. Д.   |                                 |                      |                   |                     |                        |                                      |   |
| 85    | Курган               | п. Венцы,<br>3,2 км к северо-северо-западу от западной окраины поселка | 4                               | 1                    | 0,3               | 40                  | 50                     | 8.01.02 №1-р                         | Визуально обследован.<br>Насыпь сильно распахана.                             |
| 86    | Курганная группа     | п. Венцы,<br>(2 насыпи)  | 4                               | 1                    | 2,7               | 42                  | 125                    | 8.01.02 №1-р                         | Визуально обследована.<br>Насыпь №1, опахивается, насыпь №1 сильно распахана. |
|       |                      | 3,0 км к северу от западной окраины поселка                            |                                 |                      |                   |                     |                        |                                      |   |
|       |                      |  |                                 | 2                    | 0,3               | 36                  | 50                     |                                      |   |

| № п/п | Наименование объекта | Местонахождение объекта    | Расположение памятника на схеме | № памятника в группе | Высота кургана м. | Диаметр кургана, м. | Граница зон охраны, м. | Сведения о постановке на гос. охрану | Дополнительные сведения                            |
|-------|----------------------|----------------------------|---------------------------------|----------------------|-------------------|---------------------|------------------------|--------------------------------------|--|
| 87    | Курган               | п. Венцы,                  | 4                               | 1                    | 0,3               | 34                  | 50                     | 8.01.02 №1-р                         | Визуально обследован.<br>Насыпь сильно распахана.  |
|       |                      | 2,5 км к северу от поселка |                                 |                      |                   |                     |                        |                                      |  |
| 88    | Курганная группа     | п. Венцы,                  | 4                               | 1                    | 0,4               | 36                  | 50                     | 8.01.02 №1-р                         | Визуально обследован.<br>Насыпи сильно распаханы.  |
|       | (3 насыпи)           | 2,3 км к северу от поселка |                                 |                      |                   |                     |                        |                                      |  |
|       |                      |                            |                                 | 2                    | 0,9               | 45                  | 50                     |                                      |  |
|       |                      |                            |                                 | 3                    | 0,6               | 36                  | 50                     |                                      |  |
| 89    | Курганная группа     | п. Венцы,                  | 4                               | 1                    | 1,3               | 45                  | 75                     | 8.01.02 №1-р                         | Визуально обследована.<br>Насыпи сильно распаханы. |
|       | (2 насыпи)           | 3,2 км к северу от поселка |                                 |                      |                   |                     |                        |                                      |  |
|       |                      |                            |                                 | 2                    | 0,4               | 34                  | 50                     |                                      |  |



| № п/п | Наименование объекта | Местонахождение объекта                              | Расположение памятника на схеме | № памятника в группе | Высота кургана м. | Диаметр кургана, м. | Граница зон охраны, м. | Сведения о постановке на гос. охрану | Дополнительные сведения                           |
|-------|----------------------|--|---------------------------------|----------------------|-------------------|---------------------|------------------------|--------------------------------------|---|
| 90    | Курган               | п. Венцы,  | 4                               | 1                    | 0,8               | 46                  | 50                     | 8.01.02 №1-р                         | Визуально обследован.<br>Насыпь сильно распахана. |
|       |                      | 3,0 км к северо-востоку от восточной окраины поселка |                                 |                      |                   |                     |                        |                                      |   |
| 91    | Курган               | п. Лесодача,   | 4                               | 1                    | 0,3               | 36                  | 50                     | 8.01.02 №1-р                         | Визуально обследован.<br>Насыпь сильно распахана. |
|       |                      | 6,55 км к северо-западу от поселка                   |                                 |                      |                   |                     |                        |                                      |   |

| № п/п | Наименование объекта            | Местонахождение объекта                                       | Расположение памятника на схеме | № памятника в группе | Высота кургана м. | Диаметр кургана, м. | Граница зон охраны, м. | Сведения о постановке на гос. охрану | Дополнительные сведения   |
|-------|---------------------------------|---|---------------------------------|----------------------|-------------------|---------------------|------------------------|--------------------------------------|---|
| 92    | Курган (поселение) <sup>3</sup> | п. Венцы,<br><br>0,35 км к западу от западной окраины поселка | 4                               | -                    | -                 | -                   | 500                    | 8.01.02 №1-р                         | Визуально обследовано.<br>Границы нанесены по территории распространения керамики |
| 93    | Курган (поселение)              | п. Венцы,   | 4                               | -                    | -                 | -                   | 500                    | 8.01.02 №1-р                         | Визуально обследовано.<br>Границы нанесены по территории распространения керамики |

| № п/п | Наименование объекта | Местонахождение объекта   | Расположение памятника на схеме | № памятника в группе | Высота кургана м. | Диаметр кургана, м. | Граница зон охраны, м. | Сведения о постановке на гос. охрану | Дополнительные сведения   |
|-------|----------------------|---|---------------------------------|----------------------|-------------------|---------------------|------------------------|--------------------------------------|---|
|       |                      | западная окраина поселка  |                                 |                      |                   |                     |                        |                                      |   |
| 94    | Курган               | п. Венцы,<br><br>0,95 км к востоку-юго-востоку от восточной окраины поселка | 4                               | -                    | -                 | -                   |                        | 8.01.02 №1-р                         | При визуальном обследовании не обнаружен, на картматериал нанесен по архивным данным                    |
| 95    | Курган               | п. Венцы на южной окраине совхоза в 0,09 км севернее от кладбища            | 4                               | 1                    | 0,4               | 27                  | 50                     |                                      | Визуально обследован. Насыпь сильно распахана.<br><br>В полном списке Гулькевичского района не значится |

| № п/п | Наименование объекта | Местонахождение объекта                               | Расположение памятника на схеме | № памятника в группе | Высота кургана м. | Диаметр кургана, м. | Граница зон охраны, м. | Сведения о постановке на гос. охрану | Дополнительные сведения   |
|-------|----------------------|---|---------------------------------|----------------------|-------------------|---------------------|------------------------|--------------------------------------|---|
|       |                      |   |                                 |                      |                   |                     |                        |                                      | (Обнаружен в 2005 году сотрудниками ОАО Наследие Кубани Давыденко Г.Г. и Масловой Е.А.) |
| 96    | Курганная группа     | п. Лесодача,  | 4                               | 1                    | 0,8               | 38                  | 50                     | 8.01.02 №1-р                         | Визуально обследована. Насыпи сильно распаханы.   |
|       | (5 насыпей)          | 4,2 км к северо-западу от поселка                     |                                 |                      |                   |                     |                        |                                      |   |
|       |                      |   |                                 | 2                    | 0,5               | 34                  | 50                     |                                      |   |
|       |                      |   |                                 |                      |                   |                     |                        |                                      |   |
|       |                      |   |                                 | 3                    | 0,6               | 39                  | 50                     |                                      |   |
|       |                      |   |                                 |                      |                   |                     |                        |                                      |   |
|       |                      |   |                                 | 4                    | 0,8               | 40                  | 50                     |                                      |   |
|       |                      |   |                                 |                      |                   |                     |                        |                                      |   |
|       |                      |   |                                 | 5                    | 1,1               | 40                  | 75                     |                                      |   |
| 97    | Курган               | х. Духовский,   | 4                               | 1                    | 3,2               | 68                  | 150                    | 429-КЗ                               | Визуально обследован. Насыпь опахивается  |
|       | «Духовский 1»        | 0,8 км к юго-юго-западу от юго-восточного угла хутора |                                 |                      |                   |                     |                        | Гос.№6512                            |   |

| № п/п | Наименование объекта | Местонахождение объекта  | Расположение памятника на схеме | № памятника в группе | Высота кургана м. | Диаметр кургана, м. | Граница зон охраны, м. | Сведения о постановке на гос. охрану | Дополнительные сведения  |
|-------|----------------------|--|---------------------------------|----------------------|-------------------|---------------------|------------------------|--------------------------------------|--|
| 98    | Курган               | п. Лесодача,   | 5                               | 1                    | 2,9               | 60                  | 125                    | 8.01.02 №1-р                         | Визуально обследован. Насыпь опаживается                             |
|       |                      | 3,0 км к северу от поселка, к западу от кладбища                     |                                 |                      |                   |                     |                        |                                      |  |
| 99    | Курганная группа     | п. Подлесный,  | 5                               | 1                    | 2,5               | 42                  | 125                    | 8.01.02 №1-р                         | Курганы нанесены в соответствии с данными мониторинга                |
|       | (2 насыпи)           | 0,3 км к северо-западу от северной окраины поселка, №1- в лесополосе |                                 |                      |                   |                     |                        |                                      |  |
|       |                      |  |                                 | 2                    | 1,4               | 42                  | 75                     |                                      |  |
|       |                      |  |                                 |                      |                   |                     |                        |                                      |  |
| 99/1  | Курганная группа     | п. Подлесный,  | 5                               | 1                    | -                 | -                   | -                      | 8.01.02 №1-р                         | Курганы нанесены в соответствии с данными генплана СП «Венцы-Заря»   |
|       | (2 насыпи)           | 0,3 км к северо-западу от северной окраины поселка, №1- в лесополосе |                                 |                      |                   |                     |                        |                                      | Насыпь № 1 визуально не прослеживается, насыпь № 2 сильно распахана. |

| № п/п | Наименование объекта | Местонахождение объекта                                   | Расположение памятника на схеме | № памятника в группе | Высота кургана м. | Диаметр кургана, м. | Граница зон охраны, м. |              | Сведения о постановке на гос. охрану   | Дополнительные сведения |
|-------|----------------------|---|---------------------------------|----------------------|-------------------|---------------------|------------------------|--------------|--|-------------------------|
|       |                      |   |                                 | 2                    | 0,8               |                     | 42                     | 50           |  |                         |
| 100   | Курган               | п. Подлесный,   | 5                               | 1                    | 3                 | 64                  | 150                    | 8.01.02 №1-р | Визуально обследован. Насыпь находится под кладбищем                           |                         |
|       |                      | южная окраина поселка, кладбище                           |                                 |                      |                   |                     |                        |              |  |                         |
| 101   | Курганная группа     | п. Лесодача,  | 5                               | 1                    | -                 | -                   | -                      | 8.01.02 №1-р | Визуально обследована. Насыпь №1 не прослеживается, насыпи №№2-3 распахиваются |                         |
|       | (3 насыпи)           | 0,3 км к востоку от поселка                               |                                 |                      |                   |                     |                        |              |  |                         |
|       |                      |   |                                 | 2                    | 0,4               | 34                  | 50                     |              |  |                         |
|       |                      |   |                                 |                      |                   |                     |                        |              |  |                         |
|       |                      |   |                                 |                      | 3                 | 0,4                 | 40                     |              |  | 50                      |
| 102   | Курган               | п. Заря,  | 4                               | 1                    | 1,3               | 40                  | 75                     | 429-К3       | Визуально обследован. Насыпь опаживается                                       |                         |
|       | «Заря 1»             | 4,1 км к западу-юго-западу от юго-западного угла поселка, |                                 |                      |                   |                     |                        | гос.№ 6514   |  |                         |

| № п/п | Наименование объекта | Местонахождение объекта                        | Расположение памятника на схеме | № памятника в группе | Высота кургана м. | Диаметр кургана, м. | Граница зон охраны, м. | Сведения о постановке на гос. охрану | Дополнительные сведения                                    |
|-------|----------------------|--|---------------------------------|----------------------|-------------------|---------------------|------------------------|--------------------------------------|--|
|       |                      | 40°46,8' восточной долготы,                    |                                 |                      |                   |                     |                        |                                      |  |
|       |                      | 45°19,0' северной широты                       |                                 |                      |                   |                     |                        |                                      |  |
| 103   | Курган               | х. Алексеевский,                               | 7                               | 1                    | 2,6               | 81                  | 125                    | 429-КЗ                               | Курган расположен на поле, активно распахивается.          |
|       | «Алексеевский 1»     | 1 км к северо-западу от северного угла хутора, |                                 |                      |                   |                     |                        | Гос.№ 6489                           | Географические координаты центра кургана в системе WGS-84: |
|       |                      | 40°36,2' восточной долготы,                    |                                 |                      |                   |                     |                        |                                      | N 45 14 18.9   |
|       |                      | 45°14,5' северной широты                       |                                 |                      |                   |                     |                        |                                      | E 40 36 14.9   |
|       |                      |  |                                 |                      |                   |                     |                        |                                      |  |
| 104   | Курган               | х. Алексеевский,                               | 7                               | 1                    | 1,5               | 50                  | 75                     | 429-КЗ                               | Курган расположен на поле, активно распахивается.          |

| № п/п | Наименование объекта | Местонахождение объекта                            | Расположение памятника на схеме | № памятника в группе | Высота кургана м. | Диаметр кургана, м. | Граница зон охраны, м. | Сведения о постановке на гос. охрану | Дополнительные сведения                                    |  |            |  |              |
|-------|----------------------|--|---------------------------------|----------------------|-------------------|---------------------|------------------------|--------------------------------------|--|--|------------|--|--------------|
|       | «Алексеевский 2»     | 0,4 км к северо-востоку от северного угла хутора,  |                                 |                      |                   |                     |                        | Гос.№ 6490                           | Географические координаты центра кургана в системе WGS-84: |  |            |  |              |
|       |                      | 40°36,3' восточной долготы,                        |                                 |                      |                   |                     |                        |                                      |  | N 45 14 10.0                                     |            |  |              |
|       |                      | 45°14,4' северной широты                           |                                 |                      |                   |                     |                        |                                      |  | E 40 36 52.0                                     |            |  |              |
|       |                      |  |                                 |                      |                   |                     |                        |                                      |  |  |            |  |              |
| 105   | Курган               | х. Алексеевский,                                   | 7                               | 1                    | 0,3               |                     | 26                     | 50                                   | 429-К3   | Курган расположен на поле, активно распаивается. |            |  |              |
|       | «Алексеевский 3»     | 1,25 км к северо-востоку от северного угла хутора, |                                 |                      |                   |                     |                        |                                      |  |  | Гос.№ 6491 | Географические координаты центра кургана в системе WGS-84: |              |
|       |                      | 40°37,7' восточной долготы,                        |                                 |                      |                   |                     |                        |                                      |  |  |            |  | N 45 14 38,7 |
|       |                      | 45°14,6' северной широты                           |                                 |                      |                   |                     |                        |                                      |  |  |            |  | E 40 36 29,1 |
|       |                      |  |                                 |                      |                   |                     |                        |                                      |  |  |            |  |              |



| № п/п | Наименование объекта | Местонахождение объекта                           | Расположение памятника на схеме | № памятника в группе | Высота кургана м. | Диаметр кургана, м. | Граница зон охраны, м. | Сведения о постановке на гос. охрану | Дополнительные сведения                                    |
|-------|----------------------|---|---------------------------------|----------------------|-------------------|---------------------|------------------------|--------------------------------------|--|
| 106   | Курган               | х. Машевский,                                     | 3                               | 1                    | 1                 | 52                  | 50                     | 429-КЗ                               | Курган расположен на поле, активно распахивается.          |
|       | «Машевский 1»        | 1,25 км к западу от северо-западного угла хутора, |                                 |                      |                   |                     |                        | Гос.№ 6530                           | Географические координаты центра кургана в системе WGS-84: |
|       |                      | 40°40,7' восточной долготы,                       |                                 |                      |                   |                     |                        |                                      | N 45 17 06.5   |
|       |                      | 45°17,2' северной широты                          |                                 |                      |                   |                     |                        |                                      | E 40 40 35.5   |
|       |                      |   |                                 |                      |                   |                     |                        |                                      |  |
| 107   | Курган               | х. Новопавловский,                                | 8                               | 1                    | 0,8               | 59                  | 50                     | 429-КЗ                               | Курган расположен на поле, активно распахивается.          |
|       | «Новопавловский 2»   | 2,8 км к югу от юго-восточного угла хутора        |                                 |                      |                   |                     |                        | Гос.№ 6548                           | Географические координаты центра кургана в системе WGS-84: |
|       |                      |   |                                 |                      |                   |                     |                        |                                      | N 45 13 07.0   |
|       |                      |   |                                 |                      |                   |                     |                        | E 40 43 54.1                         |  |

| № п/п | Наименование объекта | Местонахождение объекта   | Расположение памятника на схеме | № памятника в группе | Высота кургана м. | Диаметр кургана, м. | Граница зон охраны, м. | Сведения о постановке на гос. охрану | Дополнительные сведения                                    |
|-------|----------------------|---|---------------------------------|----------------------|-------------------|---------------------|------------------------|--------------------------------------|--|
| 108   | Курган               | х. Петровский,  | 7                               | 1                    | 0,9               | 36                  | 50                     | 429-КЗ                               | Курган используется под гладбище.                          |
|       | «Петровский 1»       | 0,55 км к востоку-северо-востоку от северо-западного угла хутора, |                                 |                      |                   |                     |                        | Гос.№ 6574                           | Географические координаты центра кургана в системе WGS-84: |
|       |                      | 40°39,3' восточной долготы,                                       |                                 |                      |                   |                     |                        |                                      | N 45 13 21.5   |
|       |                      | 45°15,5' северной широты  |                                 |                      |                   |                     |                        |                                      | E 40 39 06.2   |
| 109   | Курган               | х. Петровский,  | 8                               | 1                    | 1,2               | 28                  | 75                     | 429-КЗ                               | Курганный насыпь покрыта густым кустарником и деревьями.   |
|       | «Петровский 2»       | 3 км к востоку-юго-востоку от юго-восточного угла хутора,         |                                 |                      |                   |                     |                        | Гос.№ 6575                           | Географические координаты центра кургана в системе WGS-84: |
|       |                      | 40°41,7' восточной долготы,                                       |                                 |                      |                   |                     |                        |                                      | N 45 12 24.9   |

| № п/п | Наименование объекта   | Местонахождение объекта                      | Расположение памятника на схеме | № памятника в группе | Высота кургана м. | Диаметр кургана, м. | Граница зон охраны, м. | Сведения о постановке на гос. охрану | Дополнительные сведения  |
|-------|------------------------|--|---------------------------------|----------------------|-------------------|---------------------|------------------------|--------------------------------------|--|
|       |                        | 45°12,5' северной широты                     |                                 |                      |                   |                     |                        |                                      | Е 40 41 44.5   |
| 110   | Курган «Соколовский 1» | с. Соколовское,                              | 7                               | 1                    | 1                 | 59                  | 50                     | 429-КЗ                               | Курган расположен на поле, активно распахивается, к западу от кладбища, с запада примыкает лесополоса. |
|       |                        | 2,1 км к западу от юго-восточного угла села, |                                 |                      |                   |                     |                        | Гос.№ 6599                           | Географические координаты центра кургана в системе WGS-84:   |
|       |                        | 40°40,0' восточной долготы,                  |                                 |                      |                   |                     |                        |                                      | N 45 15 04.4   |
|       |                        | 45°15,2' северной широты                     |                                 |                      |                   |                     |                        |                                      | E 40 39 35.8   |
|       |                        |  |                                 |                      |                   |                     |                        |                                      |  |
| 111   | Курган                 | с. Соколовское,                              | 3                               | 1                    | 1                 | 45                  | 50                     | 8.01.02 №1-р                         | Курган расположен на поле, активно распахивается.  |

| № п/п | Наименование объекта | Местонахождение объекта                                | Расположение памятника на схеме | № памятника в группе | Высота кургана м. | Диаметр кургана, м. | Граница зон охраны, м. | Сведения о постановке на гос. охрану | Дополнительные сведения  |
|-------|----------------------|--|---------------------------------|----------------------|-------------------|---------------------|------------------------|--------------------------------------|--|
|       |                      | 3,1 км к северо-северо-западу от западной окраины села |                                 |                      |                   |                     |                        |                                      | <p>Географические координаты центра кургана в системе WGS-84:</p> <p>N 45 16 52.0</p> <p>E40 35 35.0</p> |
| 112   | Курганная группа     | с. Соколовское,  | 3                               | 1                    | 1                 | 53                  | 50                     | 8.01.02 №1-р                         | Курганная группа находится на поле, активно распахивается.   |
|       | (3 насыпи)           | 3,0 км к северу от западной окраины села               |                                 |                      |                   |                     |                        |                                      | Географические координаты центра курганов в системе WGS-84:  |
|       |                      |  |                                 | 2                    | 0,6               | 36                  | 50                     |                                      | К 1 – N 45 16 52.7,  |
|       |                      |  |                                 |                      |                   |                     |                        |                                      | E 40 35 54.4   |
|       |                      |  |                                 | 3                    | 1                 | 48                  | 50                     |                                      | высота 112 м;  |
|       |                      |  |                                 |                      |                   |                     |                        |                                      | К 2 – N 45 16 53.0   |
|       |                      |  |                                 |                      |                   |                     |                        |                                      | E 40 35 57.0   |
|       |                      |  |                                 |                      |                   |                     |                        |                                      | высота 113 м   |

| № п/п | Наименование объекта | Местонахождение объекта   | Расположение памятника на схеме | № памятника в группе | Высота кургана м. | Диаметр кургана, м. | Граница зон охраны, м. | Сведения о постановке на гос. охрану | Дополнительные сведения  |
|-------|----------------------|---|---------------------------------|----------------------|-------------------|---------------------|------------------------|--------------------------------------|--|
|       |                      |   |                                 |                      |                   |                     |                        |                                      | К 3 – N 45 16 53.1   |
|       |                      |   |                                 |                      |                   |                     |                        |                                      | Е 40 35 59.6   |
|       |                      |   |                                 |                      |                   |                     |                        |                                      |  |
| 113   | Курган               | с. Соколовское,<br>0,9 км к западу-северо-западу от<br>окраины села | 7                               | 1                    | 0,5               | 40                  | 50                     | 8.01.02 №1-р                         | <p>Распахивается.</p> <p>При сопоставлении архивных материалов установлено что данный курган ошибочно включен в состав курганной группы (3 насыпи), присутствующей в генплане Соколовского С/П и разделе генплана с. Соколовского.</p> |

| № п/п | Наименование объекта        | Местонахождение объекта                   | Расположение памятника на схеме | № памятника в группе | Высота кургана м. | Диаметр кургана, м. | Граница зон охраны, м. |   | Сведения о постановке на гос. охрану   | Дополнительные сведения   |
|-------|-----------------------------|---|---------------------------------|----------------------|-------------------|---------------------|------------------------|---|--|---|
|       |                             |   |                                 |                      |                   |                     |                        |   |  | Курган нанесен в соответствии с данными мониторинга (где он значится под номером 42 В). |
| 114   | Курганная группа (3 насыпи) | с. Соколовское,                           | 7                               | 1                    | 0,7               | 30                  | 50                     | В | Выявлена в 2005 году Давыденко Г.Г. и Масловой Е.А.  |   |
|       |                             | на южной окраине села, в районе кладбища. |                                 |                      |                   |                     |                        |   | Курганы №№ 1,2 расположены на территории кладбища, курган №3 расположен на поле, активно распаивается. |   |
|       |                             |   |                                 | 2                    | 0,6               | 27                  | 50                     |   | Географические координаты центра курганов в системе WGS-84:  |   |

| № п/п | Наименование объекта | Местонахождение объекта | Расположение памятника на схеме | № памятника в группе | Высота кургана м. | Диаметр кургана, м. | Граница зон охраны, м. | Сведения о постановке на гос. охрану | Дополнительные сведения                                      |
|-------|----------------------|-------------------------|---------------------------------|----------------------|-------------------|---------------------|------------------------|--------------------------------------|--|
|       |                      |                         |                                 |                      |                   |                     |                        |                                      | К 1 – N 45 15 06.21,   |
|       |                      |                         |                                 | 3                    | 1,2               | 54                  | 75                     |                                      | Е 40 39 56.92;   |
|       |                      |                         |                                 |                      |                   |                     |                        |                                      | К 2 – N 45 15 06.80  |
|       |                      |                         |                                 |                      |                   |                     |                        |                                      | Е 40 39 57.95;   |
|       |                      |                         |                                 |                      |                   |                     |                        |                                      | К 3 – N 45 15 05.85  |
|       |                      |                         |                                 |                      |                   |                     |                        |                                      | Е 40 39 49.59  |
|       |                      |                         |                                 |                      |                   |                     |                        |                                      | В полном списке Гулькевичского района отсутствует            |
|       |                      |                         |                                 |                      |                   |                     |                        |                                      | Нанесена в соответствии с данными генплана Соколовского С/П. |

| № п/п | Наименование объекта | Местонахождение объекта  | Расположение памятника на схеме | № памятника в группе | Высота кургана м. | Диаметр кургана, м. | Граница зон охраны, м. |        | Сведения о постановке на гос. охрану   | Дополнительные сведения   |
|-------|----------------------|--|---------------------------------|----------------------|-------------------|---------------------|------------------------|--------|--|---|
| 115   | Курганная группа     | с. Николенское,  | 7                               | 1                    | 2,5               | 98                  | 125                    | 429-К3 | В соответствии с данными мониторинга и полного списка Гулькевичского района курганная группа «Николинская 1» имеет 2 насыпи. |   |
|       | «Николенская 1»      | 0,35 км к западу-северо-западу от северо-восточного угла села, |                                 |                      |                   |                     |                        |        | гос. № 6544  | При сопоставлении данных мониторинга и полного Гулькевичского района с данными генплана Соколовского С/П и раздела генплан с. Соколовское |



| № п/п | Наименование объекта                         | Местонахождение объекта                                   | Расположение памятника на схеме | № памятника в группе | Высота кургана м. | Диаметр кургана, м. | Граница зон охраны, м. |  | Сведения о постановке на гос. охрану   | Дополнительные сведения |
|-------|--|---|---------------------------------|----------------------|-------------------|---------------------|------------------------|--|--|-------------------------|
|       | (2 насыпи)                                   | 40°36,5' восточной долготы,                               |                                 | 2                    | 0,7               | 40                  | 50                     |  | было принято решение включить в состав курганной группы еще 2 насыпи (в соответствии с вышеперечисленными материалами) |                         |
|       |  | 45°15,5' северной широты)                                 |                                 |                      |                   |                     |                        |  |  |                         |
|       | По результатам архивных изысканий (4 насыпи) |   |                                 | 3                    | 0,6               | 39                  | 50                     |  |  |                         |
|       |  | Привязка согласно   |                                 |                      |                   |                     |                        |  |  |                         |
|       |  | данным мониторинга – 0,25 км к северу от западной окраины |                                 | 4                    | 4                 | 59                  | 150                    |  |  |                         |
|       |  | с.Соколовское   |                                 |                      |                   |                     |                        |  |  |                         |
|       |  |   |                                 |                      |                   |                     |                        |  |  |                         |
|       |  | с. Соколовское,   |                                 |                      |                   |                     |                        |  |  |                         |

| № п/п | Наименование объекта        | Местонахождение объекта  | Расположение памятника на схеме | № памятника в группе | Высота кургана м. | Диаметр кургана, м. | Граница зон охраны, м. | Сведения о постановке на гос. охрану                         | Дополнительные сведения              |
|-------|-----------------------------|--|---------------------------------|----------------------|-------------------|---------------------|------------------------|--|--------------------------------------|
|       | Курганная группа (3 насыпи) | расположена в 0,25 км к северо-западу от западной окраины села, в 0,12 км к востоку от старого кладбища. |                                 |                      |                   |                     |                        |  |                                      |
|       |                             |  |                                 |                      |                   |                     |                        |  |                                      |
|       |                             |  |                                 |                      |                   |                     |                        |  |                                      |
|       |                             |  |                                 |                      |                   |                     |                        |  |                                      |
|       |                             |  |                                 |                      |                   |                     |                        |  |                                      |
|       |                             |  |                                 |                      |                   |                     |                        |  |                                      |
|       |                             |  |                                 |                      |                   |                     |                        |  |                                      |
|       |                             |  |                                 |                      |                   |                     |                        | В соответствии с разделом генплан с. Соколовское гос. № 6544 |                                      |
|       |                             |  |                                 |                      |                   |                     |                        |  |                                      |
|       |                             |  |                                 |                      |                   |                     |                        |  |                                      |
|       |                             |  |                                 |                      |                   |                     |                        |  |                                      |
| 116   | Курган                      | х. Новопавловский,   |                                 |                      |                   |                     |                        | 429-К3   |                                      |
|       | «Новопавловский 1»          | 2 км к юго-востоку от юго-восточного угла хутора   | 8                               | 1                    | 0,5               | 32                  | 50                     | гос. № 6547  | Расположен на пересечении лесополос. |

| № п/п | Наименование объекта        | Местонахождение объекта                               | Расположение памятника на схеме | № памятника в группе | Высота кургана м. | Диаметр кургана, м. | Граница зон охраны, м. | Сведения о постановке на гос. охрану | Дополнительные сведения                         |
|-------|-----------------------------|---|---------------------------------|----------------------|-------------------|---------------------|------------------------|--------------------------------------|---|
| 117   | Курган                      | с. Отрадо-Кубанское,                                  | 4                               | 1                    | 1,2               | 52                  | 75                     | 313-КЗ <sup>1</sup>                  | Курган находится на поле, активно распаивается. |
|       | «Отрадокубанский 1»         | 1,6 км к западу-северо-западу от западного угла села, |                                 |                      |                   |                     |                        | 429-КЗ                               |   |
|       |                             | 40°47,8' восточной долготы,                           |                                 |                      |                   |                     |                        | гос. № 6569                          |   |
|       |                             | 45°15,1' северной широты                              |                                 |                      |                   |                     |                        |                                      |   |
| 118   | Курганная группа (2 насыпи) | х. Прогресс,  | 8                               | 1                    | 1,15              | 43                  | 75                     | 313-КЗ                               | Курганы активно распаиваются                    |
|       | «Прогресс 1»                | 1 км к северо-северо-западу от северного угла хутора, |                                 |                      |                   |                     |                        | 429-КЗ                               | 40°46,1' восточной долготы,                     |
|       |                             |   |                                 | 2                    | 1,18              | 37                  | 75                     | гос. № 6570                          | 45°17,6' северной широты                        |
| 119   | Курган                      | х. Прогресс,  | 4                               | 1                    | 1,32              | 54                  | 75                     | 313-КЗ                               | Курган находится на поле, активно распаивается  |
|       | «Прогресс 2»                | 0,45 км к северо-востоку от северного угла хутора,    |                                 |                      |                   |                     |                        | 429-КЗ                               | 40°46,6' восточной долготы,                     |
|       |                             |   |                                 |                      |                   |                     |                        | гос. № 6571                          | 45°17,5' северной широты                        |

| № п/п | Наименование объекта | Местонахождение объекта                                    | Расположение памятника на схеме | № памятника в группе | Высота кургана м. | Диаметр кургана, м. | Граница зон охраны, м. | Сведения о постановке на гос. охрану | Дополнительные сведения   |                             |
|-------|----------------------|--|---------------------------------|----------------------|-------------------|---------------------|------------------------|--------------------------------------|---|-----------------------------|
| 120   | Курган               | х. Прогресс,   | 8                               | 1                    | 1,33              | 46                  | 75                     | 313-КЗ                               | Курган находится возле кладбища хутора Прогресс на пахотном поле. |                             |
|       | «Прогресс 3»         | 1 км к востоку-юго-востоку от восточного угла хутора,      |                                 |                      |                   |                     |                        | 429-КЗ                               |   | 40°48,1' восточной долготы, |
|       |                      |  |                                 |                      |                   |                     |                        | гос. № 6572                          |   | 45°16,0' северной широты    |
| 121   | Курган               | х. Прогресс,   | 8                               | 1                    | 1,5               | 70                  | 75                     | 313-КЗ                               | Курган находится возле кладбища хутора Прогресс на пахотном поле. |                             |
|       |                      | 1,5 км к юго-востоку от южной окраины хутора, в лесополосе |                                 |                      |                   |                     |                        | 429-КЗ                               |   |                             |
|       |                      |  |                                 |                      |                   |                     |                        | 6485                                 |   |                             |
| 122   | Курган               | п. Ботаника,   | 8                               | 1                    | 1,4               | 53                  | 75                     | 8.01.02 №1-р                         | Курган находится на поле, активно распахивается                   |                             |
|       |                      | 2,8 км к северо-западу от поселка                          |                                 |                      |                   |                     |                        |                                      |   |                             |

| № п/п | Наименование объекта   | Местонахождение объекта                     | Расположение памятника на схеме | № памятника в группе | Высота кургана м. | Диаметр кургана, м. | Граница зон охраны, м. |              | Сведения о постановке на гос. охрану  | Дополнительные сведения |
|-------|------------------------|---|---------------------------------|----------------------|-------------------|---------------------|------------------------|--------------|---|-------------------------|
| 123   | Курган «Калининский 2» | п. Ботаника, 0,9 к северо-западу от поселка | 8                               | 1                    | 1,8               | 75                  | 75                     | 8.01.02 №1-р | <p>Курган находится на поле, активно распахивается.</p> <p>В полном списке Гулькевичского района не значится, нанесен в соответствии с данными генплана Отрядно-Кубанского с/п.</p> |                         |

| № п/п | Наименование объекта                        | Местонахождение объекта  | Расположение памятника на схеме | № памятника в группе | Высота кургана м. | Диаметр кургана, м. | Граница зон охраны, м. | Сведения о постановке на гос. охрану | Дополнительные сведения |
|-------|---|--|---------------------------------|----------------------|-------------------|---------------------|------------------------|--------------------------------------|-------------------------|
| 124   | Курганная группа «Ивлевская 2» (35 насыпей) | Курган № 1 расположен в 4.5 км к СЗ от пересечения ул. Советская и пер. Октябрьский с. Пушкинское (азимут 20,60°) географические координаты в системе WGS-84 – СШ 45°11'58.80» ВД 40°32'20.60» | 7                               | 1                    | 0,8 м             | 24 м                | 50 м                   | 429-КЗ                               | Обнаружено 26 насыпей   |
|       |   | Курган № 2 расположен в 80 м к востоку от кургана № 1  |                                 |                      |                   |                     |                        | Гос. № 6516                          |                         |
|       |   | Курган № 3 расположен в 177 м к востоку от кургана № 2   |                                 |                      |                   |                     |                        |                                      |                         |
|       |   | Курган № 4 расположен в 76 м к северо-востоку от кургана № 3   |                                 |                      |                   |                     |                        |                                      |                         |

| № п/п | Наименование объекта | Местонахождение объекта                                      | Расположение памятника на схеме | № памятника в группе | Высота кургана м. | Диаметр кургана, м. | Граница зон охраны, м. | Сведения о постановке на гос. охрану | Дополнительные сведения                        |
|-------|----------------------|--|---------------------------------|----------------------|-------------------|---------------------|------------------------|--------------------------------------|--|
|       |                      | Курган № 5 расположен в 67 м к востоку от кургана № 4        |                                 |                      |                   |                     |                        |                                      |  |
|       |                      | Курган № 6 расположен в 51 м к востоку от кургана № 5        |                                 |                      |                   |                     |                        |                                      |  |
|       |                      | Курган № 7 расположен в 41 м к юго-западу от кургана № 6     |                                 |                      |                   |                     |                        |                                      |  |
|       |                      | Курган № 8 расположен в 86 м к северо-востоку от кургана № 7 |                                 |                      |                   |                     |                        |                                      |  |
|       |                      |  |                                 |                      |                   |                     |                        |                                      |  |
|       |                      |  |                                 |                      |                   |                     |                        |                                      |  |
|       |                      |  |                                 |                      |                   |                     |                        |                                      |  |
|       |                      |  |                                 |                      | 1,3 м             |                     |                        |                                      |  |
|       |                      |  |                                 | 2                    |                   | 38 м                | 5 м                    |                                      | WGS-84 – СШ<br>45°11'58,80» ВД<br>40°32'24,10» |
|       |                      |  |                                 |                      |                   |                     |                        |                                      |  |
|       |                      |  |                                 |                      |                   |                     |                        |                                      |  |

| № п/п | Наименование объекта | Местонахождение объекта | Расположение памятника на схеме | № памятника в группе | Высота кургана м. | Диаметр кургана, м. | Граница зон охраны, м. | Сведения о постановке на гос. охрану | Дополнительные сведения                        |
|-------|----------------------|-------------------------|---------------------------------|----------------------|-------------------|---------------------|------------------------|--------------------------------------|--|
|       |                      |                         |                                 |                      |                   |                     |                        |                                      | WGS-84 – СШ<br>45°11'59,50» ВД<br>40°32'31,80» |
|       |                      |                         |                                 |                      | 2,1 м             |                     |                        |                                      |  |
|       |                      |                         |                                 | 3                    |                   | 36 м                | 125 м                  |                                      |  |
|       |                      |                         |                                 |                      |                   |                     |                        |                                      |  |
|       |                      |                         |                                 |                      |                   |                     |                        |                                      | WGS-84 – СШ<br>45°12'00,50» ВД<br>40°32'35,10» |
|       |                      |                         |                                 |                      |                   |                     |                        |                                      |  |
|       |                      |                         |                                 |                      | 0,9 м             |                     |                        |                                      | WGS-84 – СШ<br>45°12'00,68» ВД<br>40°32'38,10» |
|       |                      |                         |                                 | 4                    |                   | 26 м                | 50 м                   |                                      |  |
|       |                      |                         |                                 |                      | 0,4 м             |                     |                        |                                      |  |
|       |                      |                         |                                 | 5                    |                   | 14 м                | 50 м                   |                                      | WGS-84 – СШ<br>45°12'00,90» ВД<br>40°32'40,40» |
|       |                      |                         |                                 |                      |                   |                     |                        |                                      |  |



| № п/п | Наименование объекта | Местонахождение объекта                                      | Расположение памятника на схеме | № памятника в группе | Высота кургана м. | Диаметр кургана, м. | Граница зон охраны, м. | Сведения о постановке на гос. охрану | Дополнительные сведения                        |
|-------|----------------------|--|---------------------------------|----------------------|-------------------|---------------------|------------------------|--------------------------------------|--|
|       |                      |  |                                 |                      |                   |                     |                        |                                      | WGS-84 – СШ<br>45°12'00,73» ВД<br>40°32'42,23» |
|       |                      |  |                                 |                      | 1,4 м             |                     |                        |                                      |  |
|       |                      |  |                                 | 6                    |                   | 25 м                | 75 м                   |                                      | WGS-84 – СШ<br>45°12'01,60» ВД<br>40°32'45,90» |
|       |                      |  |                                 |                      |                   |                     |                        |                                      | Насыпь расположена в лесополосе                |
|       |                      |  |                                 |                      | 0,6 м             |                     |                        |                                      |  |
|       |                      |  |                                 | 7                    |                   | 15 м                | 50 м                   |                                      |  |
|       |                      |  |                                 |                      | 2,8 м             |                     |                        |                                      |  |
|       |                      |  |                                 | 8                    |                   | 25 м                | 125 м                  |                                      |  |
|       |                      |  |                                 |                      |                   |                     |                        |                                      |  |
|       |                      | Курган № 9 расположен в 56 м к северо-востоку от кургана № 8 |                                 | 9                    | 2,6 м             | 28 м                | 125 м                  | 429-К3                               | WGS-84 – СШ<br>45°12'02,30» ВД<br>40°32'48,20» |

| № п/п | Наименование объекта | Местонахождение объекта                                    | Расположение памятника на схеме | № памятника в группе | Высота кургана м. | Диаметр кургана, м. | Граница зон охраны, м. | Сведения о постановке на гос. охрану | Дополнительные сведения                  |
|-------|----------------------|--|---------------------------------|----------------------|-------------------|---------------------|------------------------|--------------------------------------|--|
|       |                      | Курган № 10 расположен в 60 м к востоку от кургана № 9     |                                 |                      |                   |                     |                        | Гос. № 6516                          |  |
|       |                      | Курган № 11 расположен в 67 м к востоку от кургана № 10    |                                 |                      |                   |                     |                        |                                      |  |
|       |                      | Курган № 12 расположен в 78 м к востоку от кургана № 11    |                                 |                      | 1,3 м             |                     |                        |                                      | WGS-84 – СШ 45°12'02,50» ВД 40°32'50,90» |
|       |                      | Курган № 13 расположен в 67 м к юго-западу от кургана № 12 |                                 | 10                   |                   | 22 м                | 75 м                   |                                      |  |
|       |                      |  |                                 |                      |                   |                     |                        |                                      |  |
|       |                      |  |                                 |                      | 3,2 м             |                     |                        |                                      | WGS-84 – СШ 45°12'02,40» ВД 40°32'53,90» |
|       |                      |  |                                 |                      |                   |                     |                        |                                      |  |
|       |                      |  |                                 | 11                   |                   | 46 м                | 150 м                  |                                      |  |

| № п/п | Наименование объекта | Местонахождение объекта  | Расположение памятника на схеме | № памятника в группе | Высота кургана м. | Диаметр кургана, м.                         | Граница зон охраны, м. | Сведения о постановке на гос. охрану | Дополнительные сведения                        |
|-------|----------------------|--|---------------------------------|----------------------|-------------------|---|------------------------|--------------------------------------|--|
|       |                      |  |                                 |                      | 1,2 м             |   |                        |                                      | WGS-84 – СШ<br>45°12'02,30» ВД<br>40°32'57,50» |
|       |                      | Курган № 14 расположен в 66 м к востоку от кургана № 13        |                                 |                      |                   |   |                        |                                      |  |
|       |                      | Курган № 15 расположен в 73 м к северо-востоку от кургана № 14 |                                 | 12                   | 1,6 м             | 33 м  | 75 м                   |                                      | WGS-84 – СШ<br>45°12'01,80» ВД<br>40°33'00,40» |
|       |                      | Курган № 16 расположен в 100 м к востоку от кургана № 15       |                                 |                      |                   |   |                        |                                      |  |
|       |                      | Курган № 17 расположен в 83 м к востоку от кургана № 16        |                                 |                      |                   |   |                        |                                      |  |
|       |                      |  |                                 |                      |                   |   |                        |                                      |  |
|       |                      |  |                                 | 13                   |                   | С севера на юг 17 м с запада на восток 28 м | 75 м                   |                                      |  |
|       |                      |  |                                 |                      |                   | 32 м  |                        |                                      |  |
|       |                      |  |                                 |                      |                   |   |                        |                                      |  |
|       |                      |  |                                 |                      |                   |   |                        |                                      |  |

| № п/п | Наименование объекта | Местонахождение объекта | Расположение памятника на схеме | № памятника в группе | Высота кургана м. | Диаметр кургана, м. | Граница зон охраны, м. | Сведения о постановке на гос. охрану | Дополнительные сведения                        |
|-------|----------------------|-------------------------|---------------------------------|----------------------|-------------------|---------------------|------------------------|--------------------------------------|--|
|       |                      |                         |                                 |                      |                   |                     | 37 м                   |                                      |  |
|       |                      |                         |                                 |                      | 2,3 м             |                     |                        |                                      | WGS-84 – СШ<br>45°12'01,90» ВД<br>40°33'03,40» |
|       |                      |                         |                                 |                      |                   |                     | 42 м                   |                                      |  |
|       |                      |                         |                                 |                      | 2,2 м             |                     |                        |                                      | WGS-84 – СШ<br>45°12'03,04» ВД<br>40°33'06,25» |
|       |                      |                         |                                 | 14                   |                   |                     | 125 м                  |                                      |  |
|       |                      |                         |                                 |                      | 1,3 м             | 41 м                |                        |                                      | WGS-84 – СШ<br>45°12'02,85» ВД<br>40°33'10,73» |
|       |                      |                         |                                 |                      |                   |                     |                        |                                      |  |
|       |                      |                         |                                 |                      | 0,8 м             |                     |                        |                                      | WGS-84 – СШ<br>45°12'03,40» ВД<br>40°33'14,40» |
|       |                      |                         |                                 | 15                   |                   | 43                  | 125 м                  |                                      |  |
|       |                      |                         |                                 |                      |                   |                     |                        |                                      |  |

| № п/п | Наименование объекта | Местонахождение объекта   | Расположение памятника на схеме | № памятника в группе | Высота кургана м. | Диаметр кургана, м. | Граница зон охраны, м. | Сведения о постановке на гос. охрану | Дополнительные сведения                  |
|-------|----------------------|---|---------------------------------|----------------------|-------------------|---------------------|------------------------|--------------------------------------|--|
|       |                      |   |                                 | 16                   |                   |                     | 75 м                   |                                      |  |
|       |                      |   |                                 | 17                   |                   |                     | 50 м                   |                                      |  |
|       |                      | Курган № 18 расположен в 214 м к востоку от кургана № 17        |                                 | 18                   | 0,5 м             | 22 м                | 50 м                   | 429-КЗ                               | WGS-84 – СШ 45°12'03,60» ВД 40°33'24,10» |
|       |                      | Курган № 19 расположен в 142 м к северо-востоку от кургана № 18 |                                 |                      |                   |                     |                        | Гос. № 6515                          |  |
|       |                      | Курган № 20 расположен в 168 м к востоку от кургана № 19        |                                 |                      |                   |                     |                        |                                      |  |
|       |                      | Курган № 21 расположен в 220 м к северо-востоку от кургана № 20 |                                 |                      |                   |                     |                        |                                      | WGS-84 – СШ 45°12'03,10» ВД 40°33'30,40» |

| № п/п | Наименование объекта | Местонахождение объекта                                     | Расположение памятника на схеме | № памятника в группе | Высота кургана м. | Диаметр кургана, м. | Граница зон охраны, м. | Сведения о постановке на гос. охрану | Дополнительные сведения                  |
|-------|----------------------|---|---------------------------------|----------------------|-------------------|---------------------|------------------------|--------------------------------------|--|
|       |                      | Курган № 22 расположен в 281 м к востоку от кургана № 21    |                                 |                      | 0,8 м             |                     |                        |                                      |  |
|       |                      | Курган № 23 расположен в 156 м к востоку от кургана № 22    |                                 | 19                   |                   | 28 м                | 50 м                   |                                      |  |
|       |                      | Курган № 24 расположен в 90 м к юго-востоку от кургана № 23 |                                 |                      | 2,4 м             |                     |                        |                                      | WGS-84 – СШ 45°12'04,10» ВД 40°33'38,00» |
|       |                      | Курган № 25 расположен в 108 м к востоку от кургана № 24    |                                 |                      |                   |                     |                        |                                      |  |
|       |                      | Курган № 26 расположен в 68 м к востоку от кургана № 25     |                                 | 20                   |                   | 40 м                | 125 м                  |                                      | Опахан                                   |
|       |                      |   |                                 |                      | 4,4 м             |                     |                        |                                      | WGS-84 – СШ 45°12'04,70» ВД 40°33'47,60» |
|       |                      |   |                                 |                      |                   |                     |                        |                                      |  |
|       |                      |   |                                 |                      |                   |                     |                        |                                      |  |

| № п/п | Наименование объекта | Местонахождение объекта | Расположение памятника на схеме | № памятника в группе | Высота кургана м. | Диаметр кургана, м. | Граница зон охраны, м. | Сведения о постановке на гос. охрану | Дополнительные сведения                  |
|-------|----------------------|-------------------------|---------------------------------|----------------------|-------------------|---------------------|------------------------|--------------------------------------|--|
|       |                      |                         |                                 | 21                   | 2,4 м             | 34 м                | 150 м                  |                                      | WGS-84 – СШ 45°12'04,37» ВД 40°34'00,32» |
|       |                      |                         |                                 |                      |                   |                     |                        |                                      |  |
|       |                      |                         |                                 |                      | 0,7 м             |                     |                        |                                      | WGS-84 – СШ 45°12'04,40» ВД 40°34'07,30» |
|       |                      |                         |                                 | 22                   |                   | 48 м                | 125 м                  |                                      |  |
|       |                      |                         |                                 |                      |                   |                     |                        |                                      |  |
|       |                      |                         |                                 |                      | 1,2 м             |                     |                        |                                      | WGS-84 – СШ 45°12'03,23» ВД 40°34'10,91» |
|       |                      |                         |                                 |                      |                   |                     |                        |                                      |  |
|       |                      |                         |                                 | 23                   |                   | 22 м                | 50 м                   |                                      |  |
|       |                      |                         |                                 |                      | 0,9 м             |                     |                        |                                      | WGS-84 – СШ 45°12'02,96» ВД 40°34'15,85» |
|       |                      |                         |                                 |                      |                   |                     |                        |                                      |  |
|       |                      |                         |                                 |                      |                   |                     |                        |                                      |  |

| № п/п | Наименование объекта                         | Местонахождение объекта  | Расположение памятника на схеме | № памятника в группе | Высота кургана м. | Диаметр кургана, м. | Граница зон охраны, м. | Сведения о постановке на гос. охрану | Дополнительные сведения                        |
|-------|--|--|---------------------------------|----------------------|-------------------|---------------------|------------------------|--------------------------------------|--|
|       |  |  |                                 | 24                   | 0,4 м             | 38 м                | 75 м                   |                                      | WGS-84 – СШ<br>45°12'03,20» ВД<br>40°34'18,80» |
|       |  |  |                                 |                      |                   |                     |                        |                                      |  |
|       |  |  |                                 |                      |                   |                     |                        |                                      |  |
|       |  |  |                                 |                      |                   |                     |                        |                                      |  |
|       |  |  |                                 | 25                   |                   | 26 м                | 50 м                   |                                      |  |
|       |  |  |                                 |                      |                   |                     |                        |                                      |  |
|       |  |  |                                 |                      |                   |                     |                        |                                      |  |
|       |  |  |                                 |                      |                   |                     |                        |                                      |  |
|       |  |  |                                 | 26                   |                   | 22 м                | 50 м                   |                                      |  |
|       |  |  |                                 |                      |                   |                     |                        |                                      |  |
| 125   | Курганная группа «Ивлиевская 3» (11 насыпей) | Курган № 1 расположен в 2.4 км к Ю от пересечения ул. Советская и пер. Октябрьский с. Пушкинское (азимут 355,90°) географические координаты в системе WGS-84 – СШ 45°11'54.53" ВД 40°35'04.16" | 7                               | 1                    | 4 м               | 79 м                | 150                    | 429-К3 Гос. № 6517                   | WGS-84 – СШ<br>45°11'38,78» ВД<br>40°34'43,63» |



| № п/п | Наименование объекта | Местонахождение объекта                                   | Расположение памятника на схеме | № памятника в группе | Высота кургана м. | Диаметр кургана, м. | Граница зон охраны, м. | Сведения о постановке на гос. охрану | Дополнительные сведения                        |
|-------|----------------------|---|---------------------------------|----------------------|-------------------|---------------------|------------------------|--------------------------------------|--|
|       |                      | Курган № 2 расположен в 589 м к западу от кургана № 1     |                                 |                      |                   |                     |                        |                                      |  |
|       |                      | Курган № 3 расположен в 149 м к юго-западу от кургана № 2 |                                 |                      |                   |                     |                        |                                      |  |
|       |                      | Курган № 4 расположен в 141 м к юго-западу от кургана № 3 |                                 |                      |                   |                     |                        |                                      | WGS-84 – СШ<br>45°11'37,91» ВД<br>40°34'47,96» |
|       |                      | Курган № 5 расположен в 69 м к юго-западу от кургана № 4  |                                 |                      |                   |                     |                        |                                      |  |
|       |                      | Курган № 6 расположен в 69 м к юго-западу от кургана № 5  |                                 |                      |                   |                     | 75 м                   |                                      |  |
|       |                      | Курган № 7 расположен в 517 м к востоку от кургана № 6    |                                 |                      |                   |                     |                        |                                      | WGS-84 – СШ<br>45°11'36,93» ВД<br>40°34'53,06» |

| № п/п | Наименование объекта | Местонахождение объекта                                      | Расположение памятника на схеме | № памятника в группе | Высота кургана м. | Диаметр кургана, м. | Граница зон охраны, м. | Сведения о постановке на гос. охрану | Дополнительные сведения |
|-------|----------------------|--|---------------------------------|----------------------|-------------------|---------------------|------------------------|--------------------------------------|-------------------------|
|       |                      | Курган № 8 расположен в 90 м к северо-востоку от кургана № 7 |                                 |                      |                   |                     |                        |                                      |                         |
|       |                      | Курган № 9 расположен в 110 м к юго-востоку от кургана № 8   |                                 |                      |                   |                     |                        |                                      |                         |
|       |                      | Курган № 10 расположен в 111 м к юго-востоку от кургана № 9  |                                 |                      |                   |                     |                        |                                      |                         |
|       |                      | Курган № 11 расположен в 110 м к юго-востоку от кургана № 10 |                                 |                      |                   |                     |                        |                                      |                         |
|       |                      |  |                                 |                      |                   |                     |                        |                                      |                         |
|       |                      |  |                                 |                      |                   |                     |                        |                                      |                         |
|       |                      |  |                                 |                      |                   |                     |                        |                                      |                         |
|       |                      |  |                                 | 2                    | 2,9 м             | 72 м                | 125                    |                                      |                         |
|       |                      |  |                                 |                      |                   |                     |                        |                                      |                         |
|       |                      |  |                                 |                      | 2,5 м             |                     |                        |                                      |                         |
|       |                      |  |                                 | 3                    |                   | 70 м                | 150                    |                                      |                         |
|       |                      |  |                                 |                      |                   |                     |                        |                                      |                         |
|       |                      |  |                                 |                      | 4,1 м             |                     |                        |                                      |                         |

| № п/п | Наименование объекта | Местонахождение объекта | Расположение памятника на схеме | № памятника в группе | Высота кургана м. | Диаметр кургана, м. | Граница зон охраны, м. | Сведения о постановке на гос. охрану | Дополнительные сведения |
|-------|----------------------|-------------------------|---------------------------------|----------------------|-------------------|---------------------|------------------------|--------------------------------------|-------------------------|
|       |                      |                         |                                 |                      |                   |                     |                        |                                      |                         |
|       |                      |                         |                                 | 4                    |                   | 70                  | 150                    |                                      |                         |
|       |                      |                         |                                 |                      | 3,8 м             |                     |                        |                                      |                         |
|       |                      |                         |                                 |                      |                   |                     |                        |                                      |                         |
|       |                      |                         |                                 | 5                    | 2,7 м             | 61                  | 150                    |                                      |                         |
|       |                      |                         |                                 |                      |                   |                     |                        |                                      |                         |
|       |                      |                         |                                 |                      | 1,6 м             |                     |                        |                                      |                         |
|       |                      |                         |                                 | 6                    |                   | 65                  | 125                    |                                      |                         |
|       |                      |                         |                                 |                      |                   |                     |                        |                                      |                         |
|       |                      |                         |                                 |                      | 0,9 м             |                     |                        |                                      |                         |
|       |                      |                         |                                 |                      |                   |                     |                        |                                      |                         |
|       |                      |                         |                                 | 7                    |                   | 63                  | 75                     |                                      |                         |
|       |                      |                         |                                 |                      |                   |                     |                        |                                      |                         |
|       |                      |                         |                                 |                      | 1,2 м             |                     |                        |                                      |                         |
|       |                      |                         |                                 |                      |                   |                     |                        |                                      |                         |
|       |                      |                         |                                 | 8                    |                   | 60                  | 50                     |                                      |                         |
|       |                      |                         |                                 |                      |                   |                     |                        |                                      |                         |
|       |                      |                         |                                 |                      | 1,4 м             |                     |                        |                                      |                         |
|       |                      |                         |                                 |                      |                   |                     |                        |                                      |                         |
|       |                      |                         |                                 |                      | 1,6 м             |                     |                        |                                      |                         |
|       |                      |                         |                                 | 9                    |                   | 63 м                | 75                     |                                      |                         |
|       |                      |                         |                                 |                      |                   |                     |                        |                                      |                         |
|       |                      |                         |                                 |                      |                   |                     |                        |                                      |                         |
|       |                      |                         |                                 |                      |                   |                     |                        |                                      |                         |
|       |                      |                         |                                 | 10                   |                   | 59 м                | 75                     |                                      |                         |

| № п/п | Наименование объекта                        | Местонахождение объекта  | Расположение памятника на схеме | № памятника в группе | Высота кургана м. | Диаметр кургана, м. | Граница зон охраны, м. | Сведения о постановке на гос. охрану | Дополнительные сведения           |
|-------|---|--|---------------------------------|----------------------|-------------------|---------------------|------------------------|--------------------------------------|-----------------------------------|
|       |   |  |                                 | 11                   |                   | 62 м                | 75                     |                                      |                                   |
| 126   | Курган                                      | с. Пушкинское,<br><br>0,5 км к северо-северо-востоку от западной окраины села<br><br>Курган расположен в 2.8 км к СЗ от пересечения ул. Советская и пер. Октябрьский с. Пушкинское (азимут 297,76°) географические координаты в системе WGS-84 – СШ 45°11'18.06» ВД 40°33'17.36» | 7                               | 1                    | 1,9 м             | 35 м                | 75 м                   |                                      | Расположен на территории кладбища |
| 127   | Курганная группа «Пушкинская 1» (43 насыпи) | с. Пушкинское,   | 7                               |                      |                   |                     |                        | 429-КЗ Гос. № 6576                   | Обнаружено 46 насыпей             |

| № п/п | Наименование объекта | Местонахождение объекта  | Расположение памятника на схеме | № памятника в группе | Высота кургана м. | Диаметр кургана, м. | Граница зон охраны, м. | Сведения о постановке на гос. охрану | Дополнительные сведения |
|-------|----------------------|--|---------------------------------|----------------------|-------------------|---------------------|------------------------|--------------------------------------|-------------------------|
|       |                      | 1,5 км к северо-западу от северо-западного угла села, 1,25 км к северу от северо-восточного угла села,   |                                 |                      |                   |                     |                        |                                      |                         |
|       |                      | 40°36,3' восточной долготы,  |                                 |                      |                   |                     |                        |                                      |                         |
|       |                      | 45°11,0' северной широты   |                                 |                      |                   |                     |                        |                                      |                         |
|       |                      |  |                                 |                      |                   |                     |                        |                                      |                         |
|       |                      | Курган № 1 расположен в 4.5 км к СЗ от пересечения ул. Советская и пер. Октябрьский с. Пушкинское (азимут 20,60°) географические координаты в системе WGS-84 – СШ 45°11'58.80» ВД 40°32'20.60» |                                 |                      |                   |                     |                        |                                      |                         |

| № п/п | Наименование объекта | Местонахождение объекта                                      | Расположение памятника на схеме | № памятника в группе | Высота кургана м. | Диаметр кургана, м. | Граница зон охраны, м. | Сведения о постановке на гос. охрану | Дополнительные сведения                        |
|-------|----------------------|--|---------------------------------|----------------------|-------------------|---------------------|------------------------|--------------------------------------|--|
|       |                      | Курган № 2 расположен в 388 м к юго-западу от кургана № 1    |                                 |                      |                   |                     |                        |                                      |  |
|       |                      | Курган № 3 расположен в 124 м к юго-западу от кургана № 2    |                                 |                      |                   |                     |                        |                                      |  |
|       |                      | Курган № 4 расположен в 106 м к северо-западу от кургана № 3 |                                 |                      |                   |                     |                        |                                      |  |
|       |                      | Курган № 5 расположен в 166 м к северо-западу от кургана № 4 |                                 |                      |                   |                     |                        |                                      |  |
|       |                      | Курган № 6 расположен в 143 м к юго-западу от кургана № 5    |                                 |                      |                   |                     |                        |                                      |  |
|       |                      | Курган № 7 расположен в 117 м к северо-западу от кургана № 6 |                                 | 1                    | 1,1 м             | 30 м                | 75 м                   |                                      | WGS-84 – СШ<br>45°11'19,60» ВД<br>40°36'59,70» |
|       |                      |  |                                 |                      |                   |                     |                        |                                      |  |
|       |                      |  |                                 |                      |                   |                     |                        |                                      |  |
|       |                      |  |                                 |                      |                   |                     |                        |                                      |  |

| № п/п | Наименование объекта | Местонахождение объекта | Расположение памятника на схеме | № памятника в группе | Высота кургана м. | Диаметр кургана, м. | Граница зон охраны, м. | Сведения о постановке на гос. охрану | Дополнительные сведения                        |
|-------|----------------------|-------------------------|---------------------------------|----------------------|-------------------|---------------------|------------------------|--------------------------------------|--|
|       |                      |                         |                                 |                      |                   |                     |                        |                                      |  |
|       |                      |                         |                                 |                      |                   |                     |                        |                                      |  |
|       |                      |                         |                                 |                      |                   |                     |                        |                                      |  |
|       |                      |                         |                                 |                      |                   |                     |                        |                                      |  |
|       |                      |                         |                                 |                      |                   |                     |                        |                                      |  |
|       |                      |                         |                                 |                      |                   |                     |                        |                                      |  |
|       |                      |                         |                                 |                      |                   |                     |                        |                                      |  |
|       |                      |                         |                                 |                      | 0,3 м             |                     |                        |                                      | WGS-84 – СШ<br>45°11'19,20» ВД<br>40°36'54,10» |
|       |                      |                         |                                 | 2                    |                   | 41 м                | 50 м                   |                                      |  |
|       |                      |                         |                                 |                      |                   |                     |                        |                                      | Опахан   |
|       |                      |                         |                                 |                      |                   |                     |                        |                                      | WGS-84 – СШ<br>45°11'17,10» ВД<br>40°36'50,60» |
|       |                      |                         |                                 |                      | 0,5 м             |                     |                        |                                      |  |
|       |                      |                         |                                 | 3                    |                   | 40 м                | 50 м                   |                                      |  |
|       |                      |                         |                                 |                      |                   |                     |                        |                                      | WGS-84 – СШ<br>45°11'18,22» ВД<br>40°36'43,32» |
|       |                      |                         |                                 |                      | 8 м               |                     |                        |                                      |  |
|       |                      |                         |                                 |                      |                   |                     |                        |                                      |  |

| № п/п | Наименование объекта | Местонахождение объекта | Расположение памятника на схеме | № памятника в группе | Высота кургана м. | Диаметр кургана, м. | Граница зон охраны, м. | Сведения о постановке на гос. охрану | Дополнительные сведения                        |
|-------|----------------------|-------------------------|---------------------------------|----------------------|-------------------|---------------------|------------------------|--------------------------------------|--|
|       |                      |                         |                                 | 4                    |                   | 40 м                | 150 м                  |                                      | WGS-84 – СШ<br>45°11'15,75» ВД<br>40°36'37,87» |
|       |                      |                         |                                 |                      | 1,6 м             |                     |                        |                                      |  |
|       |                      |                         |                                 | 5                    |                   | 60 м                | 75 м                   |                                      | WGS-84 – СШ<br>45°11'17,90» ВД<br>40°36'33,50» |
|       |                      |                         |                                 |                      | 0,6 м             |                     |                        |                                      |  |
|       |                      |                         |                                 | 6                    | 0,7 м             | 32 м                | 50 м                   |                                      |  |
|       |                      |                         |                                 | 7                    |                   | 48 м                | 50 м                   |                                      | WGS-84 – СШ<br>45°11'14,77» ВД<br>40°36'31,17» |



| № п/п | Наименование объекта | Местонахождение объекта   | Расположение памятника на схеме | № памятника в группе | Высота кургана м. | Диаметр кургана, м. | Граница зон охраны, м. | Сведения о постановке на гос. охрану | Дополнительные сведения                  |
|-------|----------------------|---|---------------------------------|----------------------|-------------------|---------------------|------------------------|--------------------------------------|--|
|       |                      | Курган № 8 расположен в 113 м к юго- западу от кургана № 7          |                                 | 8                    | 0,2 м             | 30 м                | 50 м                   | 429-КЗ Гос. № 6576                   | WGS-84 – СШ 45°11'14,77» ВД 40°36'31,17» |
|       |                      | Курган № 9 расположен в 70 м к востоку-юго-востоку от кургана № 8   |                                 |                      |                   |                     |                        |                                      |  |
|       |                      | Курган № 10 расположен в 72 м к западу-северо-западу от кургана № 9 |                                 |                      |                   |                     |                        |                                      |  |
|       |                      | Курган № 11 расположен в 140 м к западу от кургана № 10             |                                 |                      | 3 м               |                     |                        |                                      | WGS-84 – СШ 45°11'14,47» ВД 40°36'28,05» |
|       |                      | Курган № 12 расположен в 123 м к западу от кургана № 11             |                                 | 9                    |                   | 50 м                | 125 м                  |                                      |  |
|       |                      | Курган № 13 расположен в 219 м к юго-западу от кургана № 12         |                                 |                      |                   |                     |                        |                                      |  |

| № п/п | Наименование объекта | Местонахождение объекта  | Расположение памятника на схеме | № памятника в группе | Высота кургана м. | Диаметр кургана, м. | Граница зон охраны, м. | Сведения о постановке на гос. охрану | Дополнительные сведения                  |
|-------|----------------------|--|---------------------------------|----------------------|-------------------|---------------------|------------------------|--------------------------------------|--|
|       |                      | Курган № 14 расположен в 81 м к северо-западу от кургана № 13      |                                 |                      |                   |                     |                        |                                      | WGS-84 – СШ 45°11'14,67» ВД 40°36'24,82» |
|       |                      | Курган № 15 расположен в 102 м к юго-западу от кургана № 14        |                                 |                      | 0,9 м             |                     |                        |                                      |  |
|       |                      | Курган № 16 расположен в 82 м к северо-западу от кургана № 15      |                                 | 10                   |                   | 50 м                | 50 м                   |                                      |  |
|       |                      | Курган № 17 расположен в 108 м к западу-юго-западу от кургана № 16 |                                 |                      |                   |                     |                        |                                      | WGS-84 – СШ 45°11'14,88» ВД 40°36'18,54» |
|       |                      |  |                                 |                      | 2,1 м             |                     |                        |                                      |  |
|       |                      |  |                                 |                      |                   |                     |                        |                                      |  |
|       |                      |  |                                 | 11                   |                   | 50 м                | 125 м                  |                                      | WGS-84 – СШ 45°11'14,61» ВД 40°36'13,06» |
|       |                      |  |                                 |                      | 2,2 м             |                     |                        |                                      |  |
|       |                      |  |                                 |                      |                   |                     |                        |                                      |  |

| № п/п | Наименование объекта | Местонахождение объекта | Расположение памятника на схеме | № памятника в группе | Высота кургана м. | Диаметр кургана, м. | Граница зон охраны, м. | Сведения о постановке на гос. охрану | Дополнительные сведения                        |
|-------|----------------------|-------------------------|---------------------------------|----------------------|-------------------|---------------------|------------------------|--------------------------------------|--|
|       |                      |                         |                                 |                      |                   |                     |                        |                                      | WGS-84 – СШ<br>45°11'12,14» ВД<br>40°36'03,81» |
|       |                      |                         |                                 | 12                   | 3,1 м             | 54 м                | 125 м                  |                                      |  |
|       |                      |                         |                                 |                      |                   |                     |                        |                                      |  |
|       |                      |                         |                                 |                      |                   |                     |                        |                                      | WGS-84 – СШ<br>45°11'13,10» ВД<br>40°36'00,70» |
|       |                      |                         |                                 |                      | 0,9 м             |                     |                        |                                      |  |
|       |                      |                         |                                 | 13                   |                   | 56 м                | 150 м                  |                                      |  |
|       |                      |                         |                                 |                      |                   |                     |                        |                                      |  |
|       |                      |                         |                                 |                      |                   |                     |                        |                                      | WGS-84 – СШ<br>45°11'10,60» ВД<br>40°35'57,40» |
|       |                      |                         |                                 |                      | 8 м               |                     |                        |                                      |  |
|       |                      |                         |                                 |                      |                   |                     |                        |                                      |  |
|       |                      |                         |                                 | 14                   |                   | 36 м                | 50 м                   |                                      |  |
|       |                      |                         |                                 |                      |                   |                     |                        |                                      |  |
|       |                      |                         |                                 |                      |                   |                     |                        |                                      | WGS-84 – СШ<br>45°11'12,20» ВД<br>40°35'54,50» |
|       |                      |                         |                                 |                      |                   |                     |                        |                                      |  |
|       |                      |                         |                                 |                      | 0,2 м             |                     |                        |                                      |  |

| № п/п | Наименование объекта | Местонахождение объекта                                       | Расположение памятника на схеме | № памятника в группе | Высота кургана м. | Диаметр кургана, м. | Граница зон охраны, м. |                    | Сведения о постановке на гос. охрану     | Дополнительные сведения                  |      |
|-------|----------------------|---|---------------------------------|----------------------|-------------------|---------------------|------------------------|--------------------|--|--|------|
|       |                      |   |                                 |                      |                   |                     |                        |                    |  |  |      |
|       |                      |   |                                 | 15                   |                   |                     | 60                     | 150 м              |  | WGS-84 – СШ 45°11'11,92» ВД 40°35'49,68» |      |
|       |                      |   |                                 |                      |                   |                     |                        |                    |  |  |      |
|       |                      |   |                                 |                      | 0,3 м             |                     |                        |                    |  |  |      |
|       |                      |   |                                 |                      |                   |                     |                        |                    |  |  |      |
|       |                      |   |                                 | 16                   |                   | 15 м                | 50 м                   |                    |  |  |      |
|       |                      |   |                                 |                      |                   |                     |                        |                    |  |  |      |
|       |                      |   |                                 |                      |                   |                     |                        |                    |  |  |      |
|       |                      |   |                                 |                      |                   |                     |                        |                    |  |  |      |
|       |                      |   |                                 |                      |                   |                     |                        |                    |  |  |      |
|       |                      |   |                                 |                      |                   |                     | 17                     |                    |  |  | 16 м |
|       |                      | Курган № 18 расположен в 129 м к западу от кургана № 17       |                                 | 18                   | 2,8 м             | 14 м                | 125 м                  | 429-КЗ Гос. № 6576 | WGS-84 – СШ 45°11'11,80» ВД 40°35'43,90» |  |      |
|       |                      | Курган № 19 расположен в 692 м к западу от кургана № 18       |                                 |                      |                   |                     |                        |                    |  |  |      |
|       |                      | Курган № 20 расположен в 88 м к северо-западу от кургана № 19 |                                 |                      |                   |                     |                        |                    |  |  |      |

| № п/п | Наименование объекта | Местонахождение объекта                                       | Расположение памятника на схеме | № памятника в группе | Высота кургана м. | Диаметр кургана, м. | Граница зон охраны, м. | Сведения о постановке на гос. охрану | Дополнительные сведения                  |
|-------|----------------------|---|---------------------------------|----------------------|-------------------|---------------------|------------------------|--------------------------------------|--|
|       |                      | Курган № 21 расположен в 61 м к западу от кургана № 20        |                                 |                      | 5 м               |                     |                        |                                      | WGS-84 – СШ 45°11'11,80» ВД 40°35'40,70» |
|       |                      | Курган № 22 расположен в 90 м к западу от кургана № 21        |                                 | 19                   |                   | 68 м                | 150 м                  |                                      |  |
|       |                      | Курган № 23 расположен в 53 м к северо-западу от кургана № 22 |                                 |                      |                   |                     |                        |                                      |  |
|       |                      | Курган № 24 расположен в 45 м к северо-западу от кургана № 23 |                                 |                      |                   |                     |                        |                                      | WGS-84 – СШ 45°11'12,39» ВД 40°35'36,74» |
|       |                      | Курган № 25 расположен в 101 м к западу от кургана № 24       |                                 |                      | 0,4 м             |                     |                        |                                      |  |
|       |                      | Курган № 26 расположен в 49 м к северо-западу от кургана № 25 |                                 | 20                   |                   | 22 м                | 50 м                   |                                      |  |

| № п/п | Наименование объекта | Местонахождение объекта                                       | Расположение памятника на схеме | № памятника в группе | Высота кургана м. | Диаметр кургана, м. | Граница зон охраны, м. | Сведения о постановке на гос. охрану | Дополнительные сведения                        |       |  |
|-------|----------------------|---|---------------------------------|----------------------|-------------------|---------------------|------------------------|--------------------------------------|--|-------|--|
|       |                      | Курган № 27 расположен в 55 м к северо-западу от кургана № 26 |                                 |                      |                   |                     |                        |                                      | WGS-84 – СШ<br>45°11'12,30» ВД<br>40°35'34,00» |       |  |
|       |                      |   |                                 |                      |                   | 3,1 м               |                        |                                      |  |       |  |
|       |                      |   |                                 |                      |                   |                     |                        |                                      |  |       |  |
|       |                      |   |                                 |                      |                   | 21                  |                        |                                      | 50 м   | 150 м | WGS-84 – СШ<br>45°11'12,34» ВД<br>40°35'29,95» |
|       |                      |   |                                 |                      |                   |                     | 0,9 м                  |                                      |  |       |  |
|       |                      |   |                                 |                      |                   |                     |                        |                                      |  |       | WGS-84 – СШ<br>45°11'12,90» ВД<br>40°35'27,70» |
|       |                      |   |                                 |                      |                   | 22                  | 1,9 м                  |                                      | 32 м   | 50 м  |  |
|       |                      |   |                                 |                      |                   |                     |                        |                                      |  |       |  |
|       |                      |   |                                 |                      |                   |                     |                        |                                      |  |       | WGS-84 – СШ<br>45°11'13,30» ВД<br>40°35'25,70» |
|       |                      |   |                                 |                      |                   |                     | 0,6 м                  |                                      |  |       |  |
|       |                      |   |                                 |                      |                   | 23                  |                        |                                      | 52 м   | 75 м  |  |

| № п/п | Наименование объекта | Местонахождение объекта | Расположение памятника на схеме | № памятника в группе | Высота кургана м. | Диаметр кургана, м. | Граница зон охраны, м. | Сведения о постановке на гос. охрану | Дополнительные сведения                        |
|-------|----------------------|-------------------------|---------------------------------|----------------------|-------------------|---------------------|------------------------|--------------------------------------|--|
|       |                      |                         |                                 |                      |                   |                     |                        |                                      | WGS-84 – СШ<br>45°11'13,20» ВД<br>40°35'21,20» |
|       |                      |                         |                                 |                      | 0,8 м             |                     |                        |                                      |  |
|       |                      |                         |                                 | 24                   |                   | 16 м                | 50 м                   |                                      | WGS-84 – СШ<br>45°11'13,60» ВД<br>40°35'19,00» |
|       |                      |                         |                                 |                      | 2,1 м             |                     |                        |                                      |  |
|       |                      |                         |                                 |                      |                   |                     |                        |                                      | WGS-84 – СШ<br>45°11'13,20» ВД<br>40°35'16,50» |
|       |                      |                         |                                 | 25                   | 0,3 м             | 26 м                | 50 м                   |                                      |  |
|       |                      |                         |                                 |                      |                   |                     |                        |                                      |  |
|       |                      |                         |                                 |                      |                   |                     |                        |                                      |  |
|       |                      |                         |                                 | 26                   |                   | 48 м                | 125 м                  |                                      |  |
|       |                      |                         |                                 |                      |                   |                     |                        |                                      |  |
|       |                      |                         |                                 |                      |                   |                     |                        |                                      |  |
|       |                      |                         |                                 | 27                   |                   | 16 м                | 50 м                   |                                      |  |

| № п/п | Наименование объекта | Местонахождение объекта  | Расположение памятника на схеме | № памятника в группе | Высота кургана м. | Диаметр кургана, м. | Граница зон охраны, м. | Сведения о постановке на гос. охрану | Дополнительные сведения                  |
|-------|----------------------|--|---------------------------------|----------------------|-------------------|---------------------|------------------------|--------------------------------------|--|
|       |                      | Курган № 28 расположен в 125 м к западу от кургана № 27              |                                 | 28                   | 0,3 м             | 18 м                | 50 м                   | 429-КЗ Гос. № 6576                   | WGS-84 – СШ 45°11'13,10» ВД 40°35'10,90» |
|       |                      | Курган № 29 расположен в 135 м к западу-юго- западу от кургана № 28  |                                 |                      |                   |                     |                        |                                      |  |
|       |                      | Курган № 30 расположен в 54 м к западу-юго-западу от кургана № 29    |                                 |                      |                   |                     |                        |                                      |  |
|       |                      | Курган № 31 расположен в 63 м к западу от кургана № 30               |                                 |                      | 0,4 м             |                     |                        |                                      | WGS-84 – СШ 45°11'12,60» ВД 40°35'04,90» |
|       |                      | Курган № 32 расположен в 63 м к западу-северо-западу от кургана № 31 |                                 | 29                   |                   | 22 м                | 50 м                   |                                      |  |
|       |                      | Курган № 33 расположен в 86 м к западу от кургана № 32               |                                 |                      |                   |                     |                        |                                      |  |



| № п/п | Наименование объекта | Местонахождение объекта  | Расположение памятника на схеме | № памятника в группе | Высота кургана м. | Диаметр кургана, м. | Граница зон охраны, м. | Сведения о постановке на гос. охрану | Дополнительные сведения                  |
|-------|----------------------|--|---------------------------------|----------------------|-------------------|---------------------|------------------------|--------------------------------------|--|
|       |                      | Курган № 34 расположен в 193 м к юго-западу от кургана № 33    |                                 |                      | 0,6 м             |                     |                        |                                      | WGS-84 – СШ 45°11'12,30» ВД 40°35'02,50» |
|       |                      | Курган № 35 расположен в 89 м к западу от кургана № 34         |                                 |                      |                   |                     |                        |                                      |  |
|       |                      | Курган № 36 расположен в 105 м к северо-западу от кургана № 35 |                                 | 30                   |                   | 28 м                | 50 м                   |                                      |  |
|       |                      | Курган № 37 расположен в 71 м к северо-западу от кургана № 36  |                                 |                      | 0,6 м             |                     |                        |                                      | WGS-84 – СШ 45°11'12,30» ВД 40°34'59,60» |
|       |                      |  |                                 |                      |                   |                     |                        |                                      |  |
|       |                      |  |                                 |                      |                   |                     |                        |                                      |  |
|       |                      |  |                                 | 31                   | 1,2 м             | 22 м                | 50 м                   |                                      | WGS-84 – СШ 45°11'12,70» ВД 40°34'56,80» |
|       |                      |  |                                 |                      |                   |                     |                        |                                      |  |
|       |                      |  |                                 |                      |                   |                     |                        |                                      |  |

| № п/п | Наименование объекта | Местонахождение объекта | Расположение памятника на схеме | № памятника в группе | Высота кургана м. | Диаметр кургана, м. | Граница зон охраны, м. | Сведения о постановке на гос. охрану | Дополнительные сведения                        |
|-------|----------------------|-------------------------|---------------------------------|----------------------|-------------------|---------------------|------------------------|--------------------------------------|--|
|       |                      |                         |                                 |                      | 0,8 м             |                     |                        |                                      | WGS-84 – СШ<br>45°11'12,60» ВД<br>40°34'52,90» |
|       |                      |                         |                                 | 32                   |                   | 34 м                | 75 м                   |                                      |  |
|       |                      |                         |                                 |                      | 0,4 м             |                     |                        |                                      | WGS-84 – СШ<br>45°11'11,38» ВД<br>40°34'44,36» |
|       |                      |                         |                                 | 33                   |                   | 28 м                | 50 м                   |                                      |  |
|       |                      |                         |                                 |                      | 0,6 м             |                     |                        |                                      | WGS-84 – СШ<br>45°11'11,21» ВД<br>40°34'40,34» |
|       |                      |                         |                                 |                      |                   |                     |                        |                                      |  |
|       |                      |                         |                                 | 34                   | 2,2 м             | 24 м                | 50 м                   |                                      | WGS-84 – СШ<br>45°11'11,87» ВД<br>40°34'35,78» |
|       |                      |                         |                                 |                      |                   |                     |                        |                                      |  |
|       |                      |                         |                                 |                      |                   |                     |                        |                                      |  |

| № п/п | Наименование объекта | Местонахождение объекта  | Расположение памятника на схеме | № памятника в группе | Высота кургана м. | Диаметр кургана, м. | Граница зон охраны, м. | Сведения о постановке на гос. охрану | Дополнительные сведения                        |
|-------|----------------------|--|---------------------------------|----------------------|-------------------|---------------------|------------------------|--------------------------------------|--|
|       |                      |  |                                 |                      | 2,6 м             |                     |                        |                                      | WGS-84 – СШ<br>45°11'12,60» ВД<br>40°34'32,70» |
|       |                      |  |                                 | 35                   |                   | 26 м                | 50 м                   |                                      |  |
|       |                      |  |                                 |                      |                   |                     |                        |                                      |  |
|       |                      |  |                                 |                      |                   |                     |                        |                                      |  |
|       |                      |  |                                 | 36                   |                   | 34 м                | 125 м                  |                                      |  |
|       |                      |  |                                 |                      |                   |                     |                        |                                      |  |
|       |                      |  |                                 |                      |                   |                     |                        |                                      |  |
|       |                      |  |                                 | 37                   |                   | 42 м                | 125 м                  |                                      |  |
|       |                      |  |                                 |                      |                   |                     |                        |                                      |  |
|       |                      | Курган № 38 расположен в 177 м к северо-западу от кургана № 37 |                                 | 38                   | 1,7 м             | 27 м                | 75 м                   |                                      | WGS-84 – СШ<br>45°11'14,20» ВД<br>40°34'25,30» |
|       |                      | Курган № 39 расположен в 745 м к северо-западу от кургана № 38 |                                 |                      |                   |                     |                        | 429-КЗ Гос. № 6576                   |  |
|       |                      | Курган № 40 расположен в 120 м к северо-западу от кургана № 39 |                                 |                      |                   |                     |                        |                                      |  |

| № п/п | Наименование объекта | Местонахождение объекта                                      | Расположение памятника на схеме | № памятника в группе | Высота кургана м. | Диаметр кургана, м. | Граница зон охраны, м. | Сведения о постановке на гос. охрану | Дополнительные сведения                  |
|-------|----------------------|--|---------------------------------|----------------------|-------------------|---------------------|------------------------|--------------------------------------|--|
|       |                      | Курган № 41 расположен в 370 м к юго-востоку от кургана № 40 |                                 |                      | 2,3 м             |                     |                        |                                      | WGS-84 – СШ 45°11'17,20» ВД 40°33'51,90» |
|       |                      | Курган № 42 расположен в 566 м к юго-востоку от кургана № 41 |                                 | 39                   |                   | 30 м                | 125 м                  |                                      |  |
|       |                      | Курган № 43 расположен в 62 м к юго-востоку от кургана № 42  |                                 |                      |                   |                     |                        |                                      |  |
|       |                      | Курган № 44 расположен в 55 м к юго-востоку от кургана № 43  |                                 |                      | 0,9 м             |                     |                        |                                      | WGS-84 – СШ 45°11'18,90» ВД 40°33'46,90» |
|       |                      | Курган № 45 расположен в 278 м к востоку от кургана № 44     |                                 |                      |                   |                     |                        |                                      |  |
|       |                      | Курган № 46 расположен в 272 м к востоку от кургана № 45     |                                 | 40                   |                   | 34 м                | 50 м                   |                                      |  |
|       |                      |  |                                 |                      | 0,9 м             |                     |                        |                                      |  |

| № п/п | Наименование объекта | Местонахождение объекта | Расположение памятника на схеме | № памятника в группе | Высота кургана м. | Диаметр кургана, м. | Граница зон охраны, м. | Сведения о постановке на гос. охрану | Дополнительные сведения                        |
|-------|----------------------|-------------------------|---------------------------------|----------------------|-------------------|---------------------|------------------------|--------------------------------------|--|
|       |                      |                         |                                 |                      |                   |                     |                        |                                      | WGS-84 – СШ<br>45°11'10,80» ВД<br>40°34'03,10» |
|       |                      |                         |                                 | 41                   | 1,4 м             | 31 м                | 50 м                   |                                      | WGS-84 – СШ<br>45°11'01,10» ВД<br>40°34'25,30» |
|       |                      |                         |                                 |                      |                   |                     |                        |                                      |  |
|       |                      |                         |                                 |                      | 2,1 м             |                     |                        |                                      | WGS-84 – СШ<br>45°11'01,10» ВД<br>40°34'26,00» |
|       |                      |                         |                                 | 42                   |                   | 27 м                | 75 м                   |                                      |  |
|       |                      |                         |                                 |                      |                   |                     |                        |                                      |  |
|       |                      |                         |                                 |                      | 0,8 м             |                     |                        |                                      | WGS-84 – СШ<br>45°11'01,10» ВД<br>40°34'26,60» |
|       |                      |                         |                                 |                      |                   |                     |                        |                                      |  |
|       |                      |                         |                                 | 43                   |                   | 34 м                | 125 м                  |                                      |  |

| № п/п | Наименование объекта                       | Местонахождение объекта  | Расположение памятника на схеме | № памятника в группе | Высота кургана м. | Диаметр кургана, м. | Граница зон охраны, м. | Сведения о постановке на гос. охрану | Дополнительные сведения                        |
|-------|--|--|---------------------------------|----------------------|-------------------|---------------------|------------------------|--------------------------------------|--|
|       |  |  |                                 |                      | 1,3 м             |                     |                        |                                      | WGS-84 – СШ<br>45°11'01,66» ВД<br>40°34'39,16» |
|       |  |  |                                 |                      |                   |                     |                        |                                      |  |
|       |  |  |                                 | 44                   | 0,8 м             | 24 м                | 50 м                   |                                      | WGS-84 – СШ<br>45°11'02,47» ВД<br>40°34'51,48» |
|       |  |  |                                 |                      |                   |                     |                        |                                      |  |
|       |  |  |                                 |                      |                   |                     |                        |                                      |  |
|       |  |  |                                 | 45                   |                   | 36 м                | 75 м                   |                                      |  |
|       |  |  |                                 |                      |                   |                     |                        |                                      |  |
|       |  |  |                                 |                      |                   |                     |                        |                                      |  |
|       |  |  |                                 | 46                   |                   | 34 м                | 50 м                   |                                      |  |
|       |  |  |                                 |                      |                   |                     |                        |                                      |  |
| 128   | Курганная группа «Пушкинская 2» (3 насыпи) | с. Пушкинское,<br>1,75 км к северо-северо-востоку от северо-восточного угла села | 7                               |                      |                   |                     |                        | 429-КЗ Гос. № 6577                   |  |
|       |  |  |                                 |                      |                   |                     |                        |                                      |  |

| № п/п | Наименование объекта | Местонахождение объекта  | Расположение памятника на схеме | № памятника в группе | Высота кургана м. | Диаметр кургана, м. | Граница зон охраны, м. | Сведения о постановке на гос. охрану | Дополнительные сведения |
|-------|----------------------|--|---------------------------------|----------------------|-------------------|---------------------|------------------------|--------------------------------------|-------------------------|
|       |                      | Курган № 1 расположен в 1.9 км к СВ от пересечения ул. Советская и ул. Мира с. Пушкинское (азимут 34,87°) географические координаты в системе WGS-84 – СШ 45°11'24.50» ВД 40°37'48.14» |                                 |                      |                   |                     |                        |                                      |                         |
|       |                      | Курган № 2 расположен в 137 м к юго-востоку от кургана № 1   |                                 |                      |                   |                     |                        |                                      |                         |
|       |                      | Курган № 3 расположен в 155 м к востоку от кургана № 2   |                                 |                      |                   |                     |                        |                                      |                         |
|       |                      |  |                                 | 1                    | 0,8 м             | 34 м                | 50 м                   |                                      |                         |
|       |                      |  |                                 |                      |                   |                     |                        |                                      |                         |
|       |                      |  |                                 |                      |                   |                     |                        |                                      |                         |
|       |                      |  |                                 |                      |                   |                     |                        |                                      |                         |
|       |                      |  |                                 |                      |                   |                     |                        |                                      |                         |
|       |                      |  |                                 |                      |                   |                     |                        |                                      |                         |

| № п/п | Наименование объекта  | Местонахождение объекта   | Расположение памятника на схеме | № памятника в группе | Высота кургана м. | Диаметр кургана, м. | Граница зон охраны, м. | Сведения о постановке на гос. охрану | Дополнительные сведения                        |
|-------|-----------------------|---|---------------------------------|----------------------|-------------------|---------------------|------------------------|--------------------------------------|--|
|       |                       |   |                                 |                      | 1,5 м             |                     |                        |                                      |  |
|       |                       |   |                                 | 2                    |                   | 36 м                | 75 м                   |                                      | WGS-84 – СШ<br>45°11'21,01» ВД<br>40°37'51,38» |
|       |                       |   |                                 |                      | 0,6 м             |                     |                        |                                      | WGS-84 – СШ<br>45°11'20,41» ВД<br>40°37'58,56» |
|       |                       |   |                                 | 3                    |                   | 30 м                | 50 м                   |                                      |  |
| 129   | Курган «Пушкинский 3» | с. Пушкинское,<br>1,25 км к северу от северо-восточного угла села | 7                               | 1                    | 1,1 м             | 36 м                | 75 м                   | 429-КЗ Гос. № 6578                   |  |



| № п/п | Наименование объекта        | Местонахождение объекта   | Расположение памятника на схеме | № памятника в группе | Высота кургана м. | Диаметр кургана, м. | Граница зон охраны, м. | Сведения о постановке на гос. охрану | Дополнительные сведения   |
|-------|-----------------------------|---|---------------------------------|----------------------|-------------------|---------------------|------------------------|--------------------------------------|---|
|       |                             | Курган расположен в 1.1км к СВ от пересечения ул. Советская и ул. Мира с. Пушкинское (азимут 55,16°) географические координаты в системе WGS-84 – СШ 45°10'55.30» ВД 40°37'41.70» |                                 |                      |                   |                     |                        |                                      |   |
| 130   | Курганная группа (2 насыпи) | с. Пушкинское,<br><br>0,75 км к северо-западу от восточной окраины села   | 7                               | 1                    | 0,6 м             | 34 м                | 50 м                   | 8.01.02 №1-р                         | с. Пушкинское, 1,25 км к юго-западу от юго-западного угла села, 40°34,3' восточной долготы,<br><br>45°10,6' северной широты |
|       |                             |   |                                 |                      |                   |                     |                        |                                      |   |

| № п/п | Наименование объекта | Местонахождение объекта   | Расположение памятника на схеме | № памятника в группе | Высота кургана м. | Диаметр кургана, м. | Граница зон охраны, м. |  | Сведения о постановке на гос. охрану | Дополнительные сведения |
|-------|----------------------|---|---------------------------------|----------------------|-------------------|---------------------|------------------------|--|--------------------------------------|-------------------------|
|       |                      | Курган № 1 расположен в 1.5км к СВ от пересечения ул. Советская и ул. Мира с. Пушкинское (азимут 64,25°) географические координаты в системе WGS-84 – СШ 45°10'56.13» ВД 40°38'03.23» |                                 |                      |                   |                     |                        |  |                                      |                         |
|       |                      | Курган № 2 расположен в 96 м к востоку от кургана № 1   |                                 |                      |                   |                     |                        |  |                                      |                         |
|       |                      |   |                                 |                      |                   |                     |                        |  |                                      |                         |
|       |                      |   |                                 |                      |                   |                     |                        |  |                                      |                         |
|       |                      |   |                                 |                      |                   |                     |                        |  |                                      |                         |
|       |                      |   |                                 |                      |                   |                     |                        |  |                                      |                         |
|       |                      |   |                                 |                      |                   |                     |                        |  |                                      |                         |
|       |                      |   |                                 |                      |                   |                     |                        |  |                                      |                         |
|       |                      |   |                                 |                      |                   |                     |                        |  |                                      |                         |
|       |                      |   |                                 |                      |                   |                     |                        |  |                                      |                         |

| № п/п | Наименование объекта | Местонахождение объекта   | Расположение памятника на схеме | № памятника в группе | Высота кургана м. | Диаметр кургана, м. | Граница зон охраны, м. | Сведения о постановке на гос. охрану | Дополнительные сведения                        |
|-------|----------------------|---|---------------------------------|----------------------|-------------------|---------------------|------------------------|--------------------------------------|--|
|       |                      |   |                                 |                      |                   |                     |                        |                                      | WGS-84 – СШ<br>45°10'56,13» ВД<br>40°38'03,28» |
|       |                      |   |                                 |                      | 0,8 м             |                     |                        |                                      |  |
|       |                      |   |                                 | 2                    |                   | 50 м                | 50 м                   |                                      |  |
| 131   | Курган               | с. Х. Новокрасный,<br><br>2,0 км к северо-северо-востоку<br>от северной окраины хутора<br><br>Курган расположен в 3,6 км к<br>ВСВ от ул. Советская и ул.<br>Мира с. Пушкинское (азимут<br>83,07°) географические<br>координаты в системе WGS-84 –<br>СШ 45°10'48.78» ВД<br>40°39'54.39» | 7                               | 1                    | 6 м               | 72 м                | 150 м                  | 8.01.02 №1-р                         | Восточная часть насыпи<br>залесена             |

| № п/п | Наименование объекта                       | Местонахождение объекта  | Расположение памятника на схеме | № памятника в группе | Высота кургана м. | Диаметр кургана, м. | Граница зон охраны, м. | Сведения о постановке на гос. охрану | Дополнительные сведения |
|-------|--|--|---------------------------------|----------------------|-------------------|---------------------|------------------------|--------------------------------------|-------------------------|
| 132   | Курганная группа «Ивлевская 6» (6 насыпей) | х. Ивлев,  | 7                               |                      |                   |                     |                        | 429-КЗ Гос. № 6520                   | Обнаружено 5 насыпей    |
|       |  | 2,5 км к западу от юго-восточного угла хутора,   |                                 |                      |                   |                     |                        |                                      |                         |
|       |  | 40°32,5' восточной долготы,  |                                 |                      |                   |                     |                        |                                      |                         |
|       |  | 45°10,4' северной широты   |                                 |                      |                   |                     |                        |                                      |                         |
|       |  |  |                                 |                      |                   |                     |                        |                                      |                         |
|       |  | Курган № 1 расположен в 3.1 км к ЗСЗ от пересечения ул. Советская и пер. Октябрьский с. Пушкинское (азимут 277,34°) географические координаты в системе WGS-84 – СШ 45°10'48.49» ВД 40°32'50.33» |                                 |                      |                   |                     |                        |                                      |                         |

| № п/п | Наименование объекта | Местонахождение объекта                                     | Расположение памятника на схеме | № памятника в группе | Высота кургана м. | Диаметр кургана, м. | Граница зон охраны, м. | Сведения о постановке на гос. охрану | Дополнительные сведения |
|-------|----------------------|---|---------------------------------|----------------------|-------------------|---------------------|------------------------|--------------------------------------|-------------------------|
|       |                      | Курган № 2 расположен в 185 м к юго-западу от кургана № 1   |                                 |                      |                   |                     |                        |                                      |                         |
|       |                      | Курган № 3 расположен в 501 м к юго-западу от кургана № 2   |                                 |                      |                   |                     |                        |                                      |                         |
|       |                      | Курган № 4 расположен в 576 м к юго-западу от кургана № 3   |                                 |                      |                   |                     |                        |                                      |                         |
|       |                      | Курган № 5 расположен в 87 м к северо-западу от кургана № 4 |                                 | 1                    | 0,5 м             | 40 м                | 50 м                   |                                      |                         |
|       |                      |   |                                 |                      |                   |                     |                        |                                      |                         |
|       |                      |   |                                 |                      |                   |                     |                        |                                      |                         |
|       |                      |   |                                 |                      |                   |                     |                        |                                      |                         |
|       |                      |   |                                 |                      |                   |                     |                        |                                      |                         |
|       |                      |   |                                 |                      |                   |                     |                        |                                      |                         |
|       |                      |   |                                 |                      |                   |                     |                        |                                      |                         |
|       |                      |   |                                 |                      |                   |                     |                        |                                      |                         |
|       |                      |   |                                 |                      |                   |                     |                        |                                      |                         |
|       |                      |   |                                 |                      |                   |                     |                        |                                      |                         |
|       |                      |   |                                 |                      | 0,7 м             |                     |                        |                                      |                         |

| № п/п | Наименование объекта | Местонахождение объекта | Расположение памятника на схеме | № памятника в группе | Высота кургана м. | Диаметр кургана, м. | Граница зон охраны, м. | Сведения о постановке на гос. охрану | Дополнительные сведения                        |
|-------|----------------------|-------------------------|---------------------------------|----------------------|-------------------|---------------------|------------------------|--------------------------------------|--|
|       |                      |                         |                                 | 2                    |                   | 3 м                 | 50 м                   |                                      | WGS-84 – СШ<br>45°10'44,60» ВД<br>40°32'44,10» |
|       |                      |                         |                                 |                      | 1,6 м             |                     |                        |                                      |  |
|       |                      |                         |                                 | 3                    |                   | 56 м                | 75 м                   |                                      | WGS-84 – СШ<br>45°10'31,50» ВД<br>40°32'31,63» |
|       |                      |                         |                                 |                      | 0,8 м             |                     |                        |                                      |  |
|       |                      |                         |                                 | 4                    | 0,7 м             | 40 м                | 50 м                   |                                      | WGS-84 – СШ<br>45°10'26,09» ВД<br>40°32'06,79» |
|       |                      |                         |                                 |                      |                   |                     |                        |                                      |  |
|       |                      |                         |                                 | 5                    |                   | 40 м                | 50 м                   |                                      | WGS-84 – СШ<br>45°10'27,56» ВД<br>40°32'03,47» |
|       |                      |                         |                                 |                      |                   |                     |                        |                                      |  |
|       |                      |                         |                                 |                      |                   |                     |                        |                                      |  |
|       |                      |                         |                                 |                      |                   |                     |                        |                                      |  |

| № п/п | Наименование объекта                        | Местонахождение объекта   | Расположение памятника на схеме | № памятника в группе | Высота кургана м. | Диаметр кургана, м. | Граница зон охраны, м. | Сведения о постановке на гос. охрану | Дополнительные сведения |
|-------|---|---|---------------------------------|----------------------|-------------------|---------------------|------------------------|--------------------------------------|-------------------------|
|       |   |   |                                 |                      |                   |                     |                        |                                      |                         |
| 133   | Курган                                      | с. Пушкинское,<br>0,2 км к югу от западной части села, в лесополосе<br><br>Курган № 1 расположен в 2,3 км к ЗЮЗ от пересечения ул. Советская и пер. Октябрьский с. Пушкинское (азимут 274,85°) географические координаты в системе WGS-84 – СШ 45°10'42.07» ВД 40°33'22.92» | 7                               | 1                    | 0,8 м             | 60 м                | 50 м                   | 8.01.02 №1-р                         |                         |
| 134   | Курганная группа «Пушкинская 4» (7 насыпей) | с. Пушкинское,  | 7                               |                      |                   |                     |                        | 429-КЗ Гос. № 6579                   | Обнаружено 8 насыпей    |

| № п/п | Наименование объекта | Местонахождение объекта  | Расположение памятника на схеме | № памятника в группе | Высота кургана м. | Диаметр кургана, м. | Граница зон охраны, м. | Сведения о постановке на гос. охрану | Дополнительные сведения |
|-------|----------------------|--|---------------------------------|----------------------|-------------------|---------------------|------------------------|--------------------------------------|-------------------------|
|       |                      | 1,25 км к юго-западу от юго-западного угла села,   |                                 |                      |                   |                     |                        |                                      |                         |
|       |                      | 40°34,3' восточной долготы,  |                                 |                      |                   |                     |                        |                                      |                         |
|       |                      | 45°10,6' северной широты   |                                 |                      |                   |                     |                        |                                      |                         |
|       |                      | Курган № 1 расположен в 1,5 км к ЗЮЗ от пересечения ул. Советская и пер. Октябрьский с. Пушкинское (азимут 265,41°) географические координаты в системе WGS-84 – СШ 45°10'31.59» ВД 40°34'00.42» |                                 |                      |                   |                     |                        |                                      |                         |



| № п/п | Наименование объекта | Местонахождение объекта   | Расположение памятника на схеме | № памятника в группе | Высота кургана м. | Диаметр кургана, м. | Граница зон охраны, м. | Сведения о постановке на гос. охрану | Дополнительные сведения |
|-------|----------------------|---|---------------------------------|----------------------|-------------------|---------------------|------------------------|--------------------------------------|-------------------------|
|       |                      | Курган № 2 расположен в 112 м к северу от кургана № 1                 |                                 |                      |                   |                     |                        |                                      |                         |
|       |                      | Курган № 3 расположен в 116 м к северу от кургана № 2                 |                                 |                      |                   |                     |                        |                                      |                         |
|       |                      | Курган № 4 расположен в 558 м к востоку-юго-востоку от кургана № 3    |                                 |                      |                   |                     |                        |                                      |                         |
|       |                      | Курган № 5 расположен в 81 м к востоку от кургана № 4                 |                                 | 1                    | 0,7 м             | 32 м                | 50 м                   |                                      |                         |
|       |                      | Курган № 6 расположен в 130 м к востоку от кургана № 5                |                                 |                      |                   |                     |                        |                                      |                         |
|       |                      | Курган № 7 расположен в 105 м к востоку-северо-востоку от кургана № 6 |                                 |                      |                   |                     |                        |                                      |                         |
|       |                      |   |                                 |                      |                   |                     |                        |                                      |                         |

| № п/п | Наименование объекта | Местонахождение объекта | Расположение памятника на схеме | № памятника в группе | Высота кургана м. | Диаметр кургана, м. | Граница зон охраны, м. | Сведения о постановке на гос. охрану | Дополнительные сведения                        |
|-------|----------------------|-------------------------|---------------------------------|----------------------|-------------------|---------------------|------------------------|--------------------------------------|--|
|       |                      |                         |                                 |                      |                   |                     |                        |                                      |  |
|       |                      |                         |                                 |                      |                   |                     |                        |                                      |  |
|       |                      |                         |                                 |                      |                   |                     |                        |                                      |  |
|       |                      |                         |                                 |                      |                   |                     |                        |                                      | WGS-84 – СШ<br>45°10'27,84» ВД<br>40°33'59,57» |
|       |                      |                         |                                 |                      |                   |                     |                        |                                      |  |
|       |                      |                         |                                 |                      |                   |                     |                        |                                      |  |
|       |                      |                         |                                 |                      |                   |                     |                        |                                      | WGS-84 – СШ<br>45°10'24,19» ВД<br>40°33'59,42» |
|       |                      |                         |                                 |                      | 0,3 м             |                     |                        |                                      |  |
|       |                      |                         |                                 | 2                    |                   | 20 м                | 50 м                   |                                      |  |
|       |                      |                         |                                 |                      |                   |                     |                        |                                      | WGS-84 – СШ<br>45°10'19,01» ВД<br>40°34'23,52» |
|       |                      |                         |                                 |                      |                   |                     |                        |                                      |  |
|       |                      |                         |                                 |                      | 0,4 м             |                     |                        |                                      |  |
|       |                      |                         |                                 | 3                    |                   | 36 м                | 50 м                   |                                      |  |

| № п/п | Наименование объекта | Местонахождение объекта | Расположение памятника на схеме | № памятника в группе | Высота кургана м. | Диаметр кургана, м. | Граница зон охраны, м. | Сведения о постановке на гос. охрану | Дополнительные сведения                        |
|-------|----------------------|-------------------------|---------------------------------|----------------------|-------------------|---------------------|------------------------|--------------------------------------|--|
|       |                      |                         |                                 |                      |                   |                     |                        |                                      | WGS-84 – СШ<br>45°10'18,58» ВД<br>40°34'27,15» |
|       |                      |                         |                                 |                      | 0,9 м             |                     |                        |                                      |  |
|       |                      |                         |                                 | 4                    |                   | 32 м                | 50 м                   |                                      | WGS-84 – СШ<br>45°10'18,96» ВД<br>40°34'32,95» |
|       |                      |                         |                                 |                      | 0,5 м             |                     |                        |                                      |  |
|       |                      |                         |                                 |                      |                   |                     |                        |                                      | WGS-84 – СШ<br>45°10'19,34» ВД<br>40°34'37,66» |
|       |                      |                         |                                 | 5                    |                   | 20 м                | 50 м                   |                                      |  |
|       |                      |                         |                                 |                      | 0,65 м            |                     |                        |                                      |  |
|       |                      |                         |                                 |                      |                   |                     |                        |                                      |  |
|       |                      |                         |                                 | 6                    | 0,8 м             | 36 м                | 50 м                   |                                      |  |
|       |                      |                         |                                 |                      |                   |                     |                        |                                      |  |
|       |                      |                         |                                 |                      |                   |                     |                        |                                      |  |
|       |                      |                         |                                 | 7                    |                   | 38 м                | 50 м                   |                                      |  |
|       |                      |                         |                                 |                      |                   |                     |                        |                                      |  |

| № п/п | Наименование объекта                        | Местонахождение объекта  | Расположение памятника на схеме | № памятника в группе | Высота кургана м. | Диаметр кургана, м. |      | Граница зон охраны, м. |                      | Сведения о постановке на гос. охрану | Дополнительные сведения |
|-------|---|--|---------------------------------|----------------------|-------------------|---------------------|------|------------------------|----------------------|--------------------------------------|-------------------------|
|       |   |  |                                 |                      |                   |                     |      |                        |                      |                                      |                         |
| 135   | Курганная группа «Пушкинская 5» (7 насыпей) | с. Пушкинское,   | 7                               | 1                    | 0,5 м             | 30 м                | 50 м | 429-КЗ Гос. № 6580     | Обнаружено 8 насыпей |                                      |                         |
|       |   | 1,25 км к юго-западу от юго-западного угла села,   |                                 |                      |                   |                     |      |                        |                      |                                      |                         |
|       |   | 40°34,3' восточной долготы,  |                                 |                      |                   |                     |      |                        |                      |                                      |                         |
|       |   | 45°10,6' северной широты   |                                 |                      |                   |                     |      |                        |                      |                                      |                         |
|       |   |  |                                 |                      |                   |                     |      |                        |                      |                                      |                         |
|       |   | Курган № 1 расположен в 2,5 км к СВ от пересечения ул. Советская и пер. Октябрьский с. Пушкинское (азимут 50,38°) географические координаты в системе WGS-84 – СШ 45°09'40.32» ВД 40°33'50.33» |                                 |                      |                   |                     |      |                        |                      |                                      |                         |

| № п/п | Наименование объекта | Местонахождение объекта  | Расположение памятника на схеме | № памятника в группе | Высота кургана м. | Диаметр кургана, м. | Граница зон охраны, м. | Сведения о постановке на гос. охрану | Дополнительные сведения                        |
|-------|----------------------|--|---------------------------------|----------------------|-------------------|---------------------|------------------------|--------------------------------------|--|
|       |                      | Курган № 2 расположен в 77 м к востоку от кургана № 1              |                                 |                      |                   |                     |                        |                                      |  |
|       |                      | Курган № 3 расположен в 104 м к юго-востоку от кургана № 2         |                                 |                      |                   |                     |                        |                                      |  |
|       |                      | Курган № 4 расположен в 131 м к востоку-юго-востоку от кургана № 3 |                                 |                      |                   |                     |                        |                                      |  |
|       |                      |  |                                 |                      |                   |                     |                        |                                      |  |
|       |                      |  |                                 |                      |                   |                     |                        |                                      |  |
|       |                      |  |                                 |                      |                   |                     |                        |                                      |  |
|       |                      |  |                                 |                      |                   |                     |                        |                                      |  |
|       |                      |  |                                 |                      |                   |                     |                        |                                      |  |
|       |                      |  |                                 |                      |                   |                     |                        |                                      |  |
|       |                      |  |                                 |                      |                   |                     |                        |                                      |  |
|       |                      |  |                                 |                      | 1,4 м             |                     |                        |                                      | WGS-84 – СШ<br>45°09'41,82» ВД<br>40°33'43,80» |
|       |                      |  |                                 | 2                    |                   | 60 м                | 75 м                   |                                      |  |
|       |                      |  |                                 |                      |                   |                     |                        |                                      |  |

| № п/п | Наименование объекта | Местонахождение объекта  | Расположение памятника на схеме | № памятника в группе | Высота кургана м. | Диаметр кургана, м. | Граница зон охраны, м. | Сведения о постановке на гос. охрану | Дополнительные сведения                  |
|-------|----------------------|--|---------------------------------|----------------------|-------------------|---------------------|------------------------|--------------------------------------|--|
|       |                      |  |                                 |                      |                   |                     |                        |                                      | WGS-84 – СШ 45°09'40,71» ВД 40°33'48,26» |
|       |                      |  |                                 |                      | 0,6 м             |                     |                        |                                      |  |
|       |                      |  |                                 | 3                    |                   | 48 м                | 50 м                   |                                      | WGS-84 – СШ 45°09'39,98» ВД 40°33'54,07» |
|       |                      |  |                                 |                      | 0,5 м             |                     |                        |                                      |  |
|       |                      |  |                                 | 4                    |                   | 40 м                | 50 м                   |                                      |  |
|       |                      | Курган № 5 расположен в 189 м к востоку-юго-востоку от кургана № 4 |                                 | 5                    | 0,6 м             | 32 м                | 50 м                   | 429-КЗ Гос. № 6580                   | WGS-84 – СШ 45°09'38,33» ВД 40°34'02,16» |
|       |                      | Курган № 6 расположен в 80 м к юго-востоку от кургана № 5          |                                 |                      |                   |                     |                        |                                      |  |

| № п/п | Наименование объекта | Местонахождение объекта  | Расположение памятника на схеме | № памятника в группе | Высота кургана м. | Диаметр кургана, м. | Граница зон охраны, м. | Сведения о постановке на гос. охрану | Дополнительные сведения                  |
|-------|----------------------|--|---------------------------------|----------------------|-------------------|---------------------|------------------------|--------------------------------------|--|
|       |                      | Курган № 7 расположен в 444 м к северо-востоку от кургана № 6        |                                 |                      |                   |                     |                        |                                      |  |
|       |                      | Курган № 8 расположен в 62 м к востоку-северо-востоку от кургана № 7 |                                 |                      |                   |                     |                        |                                      | WGS-84 – СШ 45°09'36,32» ВД 40°34'04,48» |
|       |                      |  |                                 |                      | 0,7 м             |                     |                        |                                      |  |
|       |                      |  |                                 | 6                    |                   | 36 м                | 50 м                   |                                      |  |
|       |                      |  |                                 |                      |                   |                     |                        |                                      | WGS-84 – СШ 45°09'46,28» ВД 40°34'18,62» |
|       |                      |  |                                 |                      | 0,4 м             |                     |                        |                                      |  |
|       |                      |  |                                 | 7                    |                   | 36 м                | 50 м                   |                                      | WGS-84 – СШ 45°09'46,50» ВД 40°34'21,40» |
|       |                      |  |                                 |                      |                   |                     |                        |                                      |  |
|       |                      |  |                                 |                      | 0,6 м             |                     |                        |                                      |  |

| № п/п | Наименование объекта | Местонахождение объекта   | Расположение памятника на схеме | № памятника в группе | Высота кургана м. | Диаметр кургана, м. | Граница зон охраны, м. | Сведения о постановке на гос. охрану | Дополнительные сведения           |
|-------|----------------------|---|---------------------------------|----------------------|-------------------|---------------------|------------------------|--------------------------------------|-----------------------------------|
|       |                      |   |                                 | 8                    |                   | 36 м                | 50 м                   |                                      |                                   |
| 136   | Курган               | с. Пушкинское,<br>между стадионом<br>и клх. Двором<br><br>Курган расположен в 0,4 км к ЮЗ от пересечения ул. Советская и пер. Октябрьский с. Пушкинское (азимут 159,37°) географические координаты в системе WGS-84 – СШ 45°10'22.76» ВД 40°35'19.07» | 7                               | 1                    | 3,3 м             | 64 м                | 150 м                  | 8.01.02 №1-р                         | Расположен на территории кладбища |
| 137   | Курган «Ивлевский 5» | х. Ивлев,<br>0,05 км от северной окраины хутора   | 7                               | 1                    | 2,4 м             | 76 м                | 125 м                  | 429-КЗ Гос. № 6519                   | Расположен на территории кладбища |



| № п/п | Наименование объекта | Местонахождение объекта  | Расположение памятника на схеме | № памятника в группе | Высота кургана м. | Диаметр кургана, м. | Граница зон охраны, м. | Сведения о постановке на гос. охрану | Дополнительные сведения |
|-------|----------------------|--|---------------------------------|----------------------|-------------------|---------------------|------------------------|--------------------------------------|-------------------------|
|       |                      | Курган расположен в 0,7 км к СЗ от пересечения ул. Советская и ул. Кооперативная с. Пушкинское (азимут 121,61°) географические координаты в системе WGS-84 – СШ 45°10'19.31» ВД 40°36'24.46» |                                 |                      |                   |                     |                        |                                      |                         |
| 138   | Курган               | с. Пушкинское,<br>0,3 км к югу от южной окраины села   | 7                               | 1                    | 0,4 м             | 42 м                | 50 м                   | 8.01.02 №1-р                         |                         |

| № п/п | Наименование объекта | Местонахождение объекта  | Расположение памятника на схеме | № памятника в группе | Высота кургана м. | Диаметр кургана, м. | Граница зон охраны, м. | Сведения о постановке на гос. охрану | Дополнительные сведения                        |
|-------|----------------------|--|---------------------------------|----------------------|-------------------|---------------------|------------------------|--------------------------------------|--|
|       |                      | Курган расположен в 0,8 км к ЮВ от пересечения ул. Советская и ул. Кооперативная с. Пушкинское (азимут 160,40°) географические координаты в системе WGS-84 – СШ 45°10'04.79» ВД 40°36'09.59» |                                 |                      |                   |                     |                        |                                      |  |
| 139   | Курган               | с. Пушкинское,<br>0,9 км к югу от села,<br>в лесополосе  | 7                               | 1                    | 1,9 м             | 59 м                | 75 м                   | 8.01.02 №1-р                         | Центр насыпи поврежден раскорчевкой лесополосы |

| № п/п | Наименование объекта                       | Местонахождение объекта   | Расположение памятника на схеме | № памятника в группе | Высота кургана м. | Диаметр кургана, м. | Граница зон охраны, м. | Сведения о постановке на гос. охрану | Дополнительные сведения  |
|-------|--|---|---------------------------------|----------------------|-------------------|---------------------|------------------------|--------------------------------------|--|
|       |  | Курган расположен в 2,8 км к СЗ от пересечения ул. Советская и пер. Октябрьский с. Пушкинское (азимут 134,46°) географические координаты в системе WGS-84 – СШ 45°09'43.50» ВД 40°36'27.00» |                                 |                      |                   |                     |                        |                                      |  |
| 140   | Курганная группа «Пушкинская 6» (2 насыпи) | с. Пушкинское,  | 7                               | 1                    | 0,4 м             | 36 м                | 50 м                   | 429-КЗ Гос. № 6581                   | Обнаружено 3 насыпи. Насыпи 4 и 5 нанесены согласно мониторингу. |

| № п/п | Наименование объекта  | Местонахождение объекта                        | Расположение памятника на схеме | № памятника в группе | Высота кургана м. | Диаметр кургана, м. | Граница зон охраны, м. | Сведения о постановке на гос. охрану | Дополнительные сведения |
|-------|---|--|---------------------------------|----------------------|-------------------|---------------------|------------------------|--------------------------------------|-------------------------|
|       | (В соответствии с данными мониторинга 6 насыпей. В соответствии с разделом «Охрана объектов культурного наследия ген.план Пушкинского СП Гулькевичского района Краснодарского края 3 насыпи прослеживаются, 2 не прослеживаются») | 3 км к юго-востоку от юго-западного угла села, |                                 |                      |                   |                     |                        |                                      |                         |
|       |   | 40°36,4' восточной долготы,                    |                                 |                      |                   |                     |                        |                                      |                         |
|       |   | 45°09,5' северной широты                       |                                 |                      |                   |                     |                        |                                      |                         |
|       |   |  |                                 |                      |                   |                     |                        |                                      |                         |

| № п/п | Наименование объекта | Местонахождение объекта   | Расположение памятника на схеме | № памятника в группе | Высота кургана м. | Диаметр кургана, м. | Граница зон охраны, м. | Сведения о постановке на гос. охрану | Дополнительные сведения |
|-------|----------------------|---|---------------------------------|----------------------|-------------------|---------------------|------------------------|--------------------------------------|-------------------------|
|       |                      | Кургan № 1 расположен в 2,4 км к СВ от пересечения ул. Советская и пер. Октябрьский с. Пушкинское (азимут 146,96°) географические координаты в системе WGS-84 – СШ 45°09'29.59» ВД 40°36'12.33» |                                 |                      |                   |                     |                        |                                      |                         |
|       |                      | Кургan № 2 расположен в 102 м к северо-западу от кургана № 1  |                                 |                      |                   |                     |                        |                                      |                         |
|       |                      | Кургan № 3 расположен в 280 м к северо-западу от кургана № 2  |                                 |                      |                   |                     |                        |                                      |                         |
|       |                      |   |                                 |                      |                   |                     |                        |                                      |                         |
|       |                      |   |                                 |                      |                   |                     |                        |                                      |                         |
|       |                      |   |                                 |                      |                   |                     |                        |                                      |                         |
|       |                      |   |                                 |                      |                   |                     |                        |                                      |                         |
|       |                      |   |                                 |                      |                   |                     |                        |                                      |                         |
|       |                      |   |                                 |                      |                   |                     |                        |                                      |                         |

| № п/п | Наименование объекта        | Местонахождение объекта | Расположение памятника на схеме | № памятника в группе | Высота кургана м. | Диаметр кургана, м. | Граница зон охраны, м. | Сведения о постановке на гос. охрану | Дополнительные сведения                        |  |  |
|-------|-----------------------------|-------------------------|---------------------------------|----------------------|-------------------|---------------------|------------------------|--------------------------------------|--|--|--|
|       |                             |                         |                                 |                      |                   |                     |                        |                                      | WGS-84 – СШ<br>45°09'31,50» ВД<br>40°36'09,05» |  |  |
|       |                             |                         |                                 |                      |                   |                     |                        |                                      |  |  |  |
|       |                             |                         |                                 |                      |                   |                     |                        |                                      |  |  |  |
|       |                             |                         |                                 |                      |                   |                     |                        |                                      |  |  |  |
|       |                             |                         |                                 |                      |                   | 0,5 м               |                        |                                      |  |  | WGS-84 – СШ<br>45°09'35,48» ВД<br>40°35'57,62» |
|       |                             |                         |                                 |                      | 2                 |                     | 36 м                   |                                      | 50 м   |  |  |
|       |                             |                         |                                 |                      |                   |                     |                        |                                      |  |  |  |
|       |                             |                         |                                 |                      |                   |                     | 0,3 м                  |                                      |  |  |  |
|       |                             |                         |                                 |                      |                   |                     |                        |                                      |  |  |  |
|       |                             |                         |                                 |                      | 3                 |                     | 32 м                   |                                      | 50 м   |  |  |
|       |                             |                         |                                 |                      |                   |                     |                        |                                      |  |  |  |
|       |                             |                         |                                 |                      |                   |                     |                        |                                      |  |  |  |
| 141   | Курганная группа (2 насыпи) | с. Пушкинское,          | 7                               | 1                    | 0,5 м             | 36 м                | 50 м                   | 8.01.02 №1-р                         |  |  |  |
|       |                             | 1,6 км к югу от села    |                                 |                      |                   |                     |                        |                                      |  |  |  |
|       |                             |                         |                                 |                      |                   |                     |                        |                                      |  |  |  |



| № п/п | Наименование объекта        | Местонахождение объекта   | Расположение памятника на схеме | № памятника в группе | Высота кургана м. | Диаметр кургана, м. | Граница зон охраны, м. | Сведения о постановке на гос. охрану | Дополнительные сведения                  |
|-------|-----------------------------|---|---------------------------------|----------------------|-------------------|---------------------|------------------------|--------------------------------------|--|
|       |                             |   |                                 | 2                    | 0,6 м             | 36 м                | 50 м                   |                                      | WGS-84 – СШ 45°09'21,31» ВД 40°34'57,83» |
| 142   | Курганная группа (2 насыпи) | с. Пушкинское,<br>2,6 км к югу от села<br><br>Курган № 1 расположен в 2,5 км к С от пересечения ул. Советская и пер. Октябрьский с. Пушкинское (азимут 0,40°) географические координаты в системе WGS-84 – СШ 45°08'47,57» ВД 40°35'42,32»<br><br>Курган № 2 расположен в 112 м к северу от кургана № 1 | 7                               | 1                    | 0,6 м             | 36 м                | 50 м                   | 8.01.02 №1-р                         |  |



| № п/п | Наименование объекта | Местонахождение объекта   | Расположение памятника на схеме | № памятника в группе | Высота кургана м. | Диаметр кургана, м. | Граница зон охраны, м. | Сведения о постановке на гос. охрану | Дополнительные сведения                          |
|-------|----------------------|---|---------------------------------|----------------------|-------------------|---------------------|------------------------|--------------------------------------|--|
|       |                      |   |                                 |                      |                   |                     |                        |                                      |  |
|       |                      |   |                                 |                      |                   |                     |                        |                                      |  |
|       |                      |   |                                 |                      |                   |                     |                        |                                      |  |
|       |                      |   |                                 |                      |                   |                     |                        |                                      |  |
|       |                      |   |                                 |                      |                   |                     |                        |                                      |  |
|       |                      |   |                                 |                      |                   |                     |                        |                                      |  |
|       |                      |   |                                 |                      |                   |                     |                        |                                      |  |
|       |                      |   |                                 |                      |                   |                     |                        |                                      |  |
|       |                      |   |                                 |                      |                   |                     |                        |                                      |  |
|       |                      |   |                                 |                      |                   |                     |                        |                                      |  |
|       |                      |   |                                 |                      |                   |                     |                        |                                      |  |
|       |                      |   |                                 |                      |                   |                     |                        |                                      |  |
|       |                      |   |                                 | 2                    | 1,2 м             | 40 м                | 75 м                   |                                      | WGS-84 – СШ<br>45°08'47,97» ВД<br>40°35'38,17»   |
| 143   | Курган «Новокрасный» | х.Новокрасный,<br><br>юго-западная окраина хутора,<br>первая надпойменная терраса<br>левого берега р. Зеленчук<br>Второй, 0,8 км к северо-западу<br>от здания школы | 7                               | 1                    | 0,8 м             | 32 м                | 50 м                   | 480-п                                | Через центр насыпи<br>проходит полевая<br>дорога |

| № п/п | Наименование объекта        | Местонахождение объекта   | Расположение памятника на схеме | № памятника в группе | Высота кургана м. | Диаметр кургана, м. | Граница зон охраны, м. | Сведения о постановке на гос. охрану | Дополнительные сведения                                    |
|-------|-----------------------------|---|---------------------------------|----------------------|-------------------|---------------------|------------------------|--------------------------------------|--|
|       |                             | Курган расположен в 0,8 км к СЗ от школы х. Новокрасный (азимут 297,46°) географические координаты в системе WGS-84 – СШ 45°09'10.90» ВД 40°39'58.40» |                                 |                      |                   |                     |                        |                                      |  |
| 144   | Курган                      | х. Новокрасный,   | 8                               | 1                    |                   |                     |                        | 8.01.02 №1-р                         | Насыпь не обнаружена, нанесена согласно данным мониторинга |
|       |                             | 2,5 км к востоку от хутора  | 10                              |                      |                   |                     |                        |                                      |  |
| 145   | Курганная группа (2 насыпи) | с. Пушкинское,  | 7                               |                      |                   |                     |                        | 8.01.02 №1-р                         | Территория кладбища  |
|       |                             | 5,2 км к югу от села  |                                 |                      |                   |                     |                        |                                      |  |
|       |                             |   |                                 |                      |                   |                     |                        |                                      |  |

| № п/п | Наименование объекта | Местонахождение объекта  | Расположение памятника на схеме | № памятника в группе | Высота кургана м. | Диаметр кургана, м. | Граница зон охраны, м. |       | Сведения о постановке на гос. охрану | Дополнительные сведения |
|-------|----------------------|--|---------------------------------|----------------------|-------------------|---------------------|------------------------|-------|--------------------------------------|-------------------------|
|       |                      | Курган № 1 расположен в 5,7 км к ССВ от пересечения ул. Советская и пер. Октябрьский с. Пушкинское (азимут 8,02°) географические координаты в системе WGS-84 – СШ 45°07'30.07» ВД 40°34'34.98» |                                 | 1                    | 3,6 м             | 64 м                |                        | 150 м |                                      |                         |
|       |                      | Курган № 2 расположен в 287 м к северо-востоку от кургана № 1  |                                 |                      |                   |                     |                        |       |                                      |                         |
|       |                      |  |                                 |                      |                   |                     |                        |       |                                      |                         |
|       |                      |  |                                 |                      |                   |                     |                        |       |                                      |                         |
|       |                      |  |                                 |                      |                   |                     |                        |       |                                      |                         |
|       |                      |  |                                 |                      |                   |                     |                        |       |                                      |                         |
|       |                      |  |                                 |                      |                   |                     |                        |       |                                      |                         |
|       |                      |  |                                 |                      |                   |                     |                        |       |                                      |                         |
|       |                      |  |                                 |                      |                   |                     |                        |       |                                      |                         |
|       |                      |  |                                 |                      |                   |                     |                        |       |                                      |                         |
|       |                      |  |                                 |                      |                   |                     |                        |       |                                      |                         |
|       |                      |  |                                 |                      |                   |                     |                        |       |                                      |                         |
|       |                      |  |                                 |                      |                   |                     |                        |       |                                      |                         |
|       |                      |  |                                 |                      |                   |                     |                        |       |                                      |                         |

| № п/п | Наименование объекта  | Местонахождение объекта                   | Расположение памятника на схеме | № памятника в группе | Высота кургана м. | Диаметр кургана, м. | Граница зон охраны, м. | Сведения о постановке на гос. охрану | Дополнительные сведения   |
|-------|---|---|---------------------------------|----------------------|-------------------|---------------------|------------------------|--------------------------------------|---|
|       |   |   |                                 |                      | 1 м               |                     |                        |                                      |   |
|       |   |   |                                 | 2                    |                   | 28 м                | 50 м                   |                                      | WGS-84 – СШ<br>45°07'37,29» ВД<br>40°34'43,90»  |
| 146   | Курган  | с. Пушкинское,                            | 7                               | 1                    | 1,9 м             | 40 м                | 75 м                   | 429-КЗ Гос. № 6582                   | Обнаружена 1 насыпь, повреждена плантажной вспашкой. Вторая насыпь нанесена согласно мониторингу. |
|       | «Пушкинский 7»  | 5,75 км к югу от юго-западного угла села, |                                 |                      |                   |                     |                        |                                      |   |
|       |   | 40°36,4' восточной долготы,               |                                 |                      |                   |                     |                        |                                      |   |
|       | (В соответствии с данными мониторинга и раздела Пушкинского СП – Курганная группа «Пушкинская 7» (2 насыпи.)) | 45°07,8' северной широты                  |                                 |                      |                   |                     |                        |                                      |   |
|       |   |   |                                 |                      |                   |                     |                        |                                      |   |

| № п/п | Наименование объекта | Местонахождение объекта   | Расположение памятника на схеме | № памятника в группе | Высота кургана м. | Диаметр кургана, м. | Граница зон охраны, м. | Сведения о постановке на гос. охрану | Дополнительные сведения |
|-------|----------------------|---|---------------------------------|----------------------|-------------------|---------------------|------------------------|--------------------------------------|-------------------------|
|       |                      | Курган № 1 расположен в 5.5 км к ССВ от пересечения ул. Советская и пер. Октябрьский с. Пушкинское (азимут 1,83°). Географические координаты в системе WGS-84 – СШ 45°07'37.74» ВД 40°35'04.02» |                                 |                      |                   |                     |                        |                                      |                         |
| 147   | Курган               | с. Пушкинское,<br>5,0 км к югу от села  | 7                               | 1                    | 0,4 м             | 32 м                | 50 м                   | 8.01.02 №1-р                         |                         |

| № п/п | Наименование объекта  | Местонахождение объекта  | Расположение памятника на схеме | № памятника в группе | Высота кургана м. | Диаметр кургана, м. | Граница зон охраны, м. | Сведения о постановке на гос. охрану | Дополнительные сведения |
|-------|-----------------------|--|---------------------------------|----------------------|-------------------|---------------------|------------------------|--------------------------------------|-------------------------|
|       |                       | Курган расположен в 5.0 км к ССЗ от пересечения ул. Советская и пер. Октябрьский с. Пушкинское (азимут 356,14°) географические координаты в системе WGS-84 – СШ 45°07'34.50» ВД 40°35'28.91» |                                 |                      |                   |                     |                        |                                      |                         |
| 148   | Курган «Пушкинский 8» | с. Пушкинское,<br>5,75 км к юго-юго-востоку от юго-западного угла села,<br>40°35,6' восточной долготы,<br>45°07,7' северной широты   | 7                               | 1                    |                   |                     |                        | 429-КЗ Гос. № 6583                   |                         |

| № п/п | Наименование объекта | Местонахождение объекта  | Расположение памятника на схеме | № памятника в группе | Высота кургана м. | Диаметр кургана, м. | Граница зон охраны, м. |  | Сведения о постановке на гос. охрану | Дополнительные сведения |
|-------|----------------------|--|---------------------------------|----------------------|-------------------|---------------------|------------------------|--|--------------------------------------|-------------------------|
|       |                      | <p>Курган расположен в 5.4 км к СЗ от пересечения ул. Советская и пер. Октябрьский с. Пушкинское (азимут 349,09°) географические координаты в системе WGS-84 – СШ 45°07'41.70» ВД 40°35'59.35»</p> |                                 |                      |                   |                     |                        |  |                                      |                         |

| № п/п | Наименование объекта        | Местонахождение объекта  | Расположение памятника на схеме | № памятника в группе | Высота кургана м. | Диаметр кургана, м. | Граница зон охраны, м. | Сведения о постановке на гос. охрану | Дополнительные сведения  |
|-------|-----------------------------|--|---------------------------------|----------------------|-------------------|---------------------|------------------------|--------------------------------------|--|
| 149   | Курганная группа (3 насыпи) | с. Пушкинское, Расположена на территории села в 0,33 км к северо-западу от пересечения ул. Советской и пер. Октябрьского | 7                               | 1                    | 2                 | 68                  | 125                    |                                      | В полном списке Гулькевичского района не значится нанесена в соответствии с данными генплана с. Пушкинского (2005) |
|       |                             |  |                                 |                      |                   |                     |                        |                                      |  |
|       |                             |  |                                 | 2                    | 0,5               | 40                  |                        |                                      |  |
|       |                             |  |                                 | 3                    | 0,6               | 47                  |                        |                                      |  |
|       |                             |  |                                 |                      |                   |                     |                        |                                      |  |



| № п/п | Наименование объекта | Местонахождение объекта   | Расположение памятника на схеме | № памятника в группе | Высота кургана м. | Диаметр кургана, м. | Граница зон охраны, м. |  | Сведения о постановке на гос. охрану | Дополнительные сведения  |
|-------|----------------------|---|---------------------------------|----------------------|-------------------|---------------------|------------------------|--|--------------------------------------|--|
| 150   | Курган               | с. Пушкинское, Расположен на южной окраине села в 0,35 км к юго-востоку от ул. Молодежной | 7                               |                      | 1,7               | 54                  | 75                     |  |                                      | В полном списке Гулькевичского района не значится нанесена в соответствии с данными генплана с. Пушкинского (2005) |
| 151   | Курган               | с. Пушкинское, Расположен на южной окраине села в 0,35 км к юго-юго-западу от кладбища    | 7                               |                      | 1,3               | 65                  | 75                     |  |                                      | В полном списке Гулькевичского района не значится нанесена в соответствии с данными генплана с. Пушкинского (2005) |

| № п/п | Наименование объекта          | Местонахождение объекта  | Расположение памятника на схеме | № памятника в группе | Высота кургана м. | Диаметр кургана, м. | Граница зон охраны, м. |                     | Сведения о постановке на гос. охрану                 | Дополнительные сведения   |
|-------|-------------------------------|--|---------------------------------|----------------------|-------------------|---------------------|------------------------|---------------------|--|---|
| 152   | Курганная группа (3 насыпи)   | с. Пушкинское, Расположена в юго-западной части села по ул. Мира                             | 7                               | 1                    | 0,4               | 38                  | 50                     |                     |  | В полном списке Гулькевичского района не значится нанесена в соответствии с данными генплана с. Пушкинское (2005) |
|       |                               |  |                                 |                      |                   |                     |                        |                     |  |   |
|       |                               |  |                                 | 2                    | 0,5               | 44                  | 50                     |                     |  |   |
|       |                               |  |                                 | 3                    | 1,3               | 64                  | 75                     |                     |  |   |
| 153   | Городище «Отрадоольгинское 1» | Гулькевичский район, с. Отрадо-Ольгинское 1,55 км к востоку-юго-востоку от южного угла села. | 5                               | -                    | -                 | -                   | 500                    | 313-КЗ <sup>1</sup> | Цитадель поросла разнотравьем, частично закустарена. |   |

| № п/п | Наименование объекта | Местонахождение объекта | Расположение памятника на схеме | № памятника в группе | Высота кургана м. | Диаметр кургана, м. | Граница зон охраны, м. | Сведения о постановке на гос. охрану | Дополнительные сведения  |
|-------|----------------------|-------------------------|---------------------------------|----------------------|-------------------|---------------------|------------------------|--------------------------------------|--|
|       |                      |                         |                                 |                      |                   |                     |                        | 6565                                 | <p>В результате изучения космоснимков, прослежена дополнительная территория памятника (предположительно являющаяся поселением) примыкающая к цитадели городища с востока. Данная территория (приблизительная площадь 266165 кв.м) нанесена в данном разделе по границе предполагаемого древнего вала-линии укреплений, дешифрируемую на космоснимке данной местности. Вал отделяет, выдающуюся к востоку, мысообразную часть надпойменной левобережной террасы р.Кубань, на которой расположена цитадель городища.</p> |

| № п/п | Наименование объекта          | Местонахождение объекта  | Расположение памятника на схеме | № памятника в группе | Высота кургана м. | Диаметр кургана, м. | Граница зон охраны, м. |                     | Сведения о постановке на гос. охрану   | Дополнительные сведения |
|-------|-------------------------------|--|---------------------------------|----------------------|-------------------|---------------------|------------------------|---------------------|--|-------------------------|
| 154   | Городище «Отрадоольгинское 2» | Гулькевичский район, с. Отрадо-Ольгинское 2,75 км к юго-востоку от юго-восточного угла села. | 5,9                             | -                    | -                 | -                   | 500                    | 313-КЗ <sup>1</sup> | Поросло разнотравьем, частично закустарено, обследована цитадель, примыкающая к ней территория распахивается |                         |
|       |                               |  |                                 |                      |                   |                     |                        | 6566                |  |                         |

| № п/п | Наименование объекта        | Местонахождение объекта  | Расположение памятника на схеме | № памятника в группе | Высота кургана м. | Диаметр кургана, м. | Граница зон охраны, м. |                     | Сведения о постановке на гос. охрану  | Дополнительные сведения |
|-------|-----------------------------|--|---------------------------------|----------------------|-------------------|---------------------|------------------------|---------------------|---|-------------------------|
| 155   | Курган «Отрадоольгинский 3» | Гулькевичский район, с. Отрадо-Ольгинское 4,8 км к западу-юго-западу от западного угла села. | 4                               | 1                    | 3,1               | 50                  | 150                    | 313-КЗ <sup>1</sup> | Опахан, на кургане расположен триангуляционный знак, на насыпи обнаружены оплывшие грабительские ямы, порос разнотравьем. |                         |
|       |                             |  |                                 |                      |                   |                     |                        | 6567                |   |                         |
|       |                             |  |                                 |                      |                   |                     |                        |                     |   |                         |

| № п/п | Наименование объекта                              | Местонахождение объекта   | Расположение памятника на схеме | № памятника в группе | Высота кургана м. | Диаметр кургана, м. | Граница зон охраны, м. |                     | Сведения о постановке на гос. охрану   | Дополнительные сведения |
|-------|---|---|---------------------------------|----------------------|-------------------|---------------------|------------------------|---------------------|--|-------------------------|
| 156   | Курганная группа «Отрадоольгинская 4» (2 насыпи), | Гулькевичский район, с. Отрадо-Ольгинское 4,85 км к юго-западу от южного угла села. | 9                               | 1                    | 2,5               | 46                  | 125                    | 313-КЗ <sup>1</sup> | Курган 1 опакан, в центре насыпи грабительская яма, порос разнотравьем; курган 2 опакан, в центре кургана триангуляционный знак в бетонном основании, насыпь |                         |

| № п/п | Наименование объекта          | Местонахождение объекта                    | Расположение памятника на схеме | № памятника в группе | Высота кургана м. | Диаметр кургана, м. | Граница зон охраны, м. | Сведения о постановке на гос. охрану | Дополнительные сведения  |
|-------|-------------------------------|--|---------------------------------|----------------------|-------------------|---------------------|------------------------|--------------------------------------|--|
|       | III тыс. до н.э. – XV в. н.э. |  |                                 |                      |                   |                     |                        | 6568                                 | поросла разнотравьем, насыпи курганов 3, 4, известных по архивным данным (материалы дешифрования объектов археологического наследия, выполненных Южно-Российским институтом мониторинга земель и экосистем в 2000 г.), визуально не прослеживаются |
|       |                               |  |                                 | 2                    | 2,1               | 42                  | 125                    |                                      |  |
|       |                               |  |                                 |                      |                   |                     |                        |                                      |  |
| 157   | Курган                        | Гулькевичский район, с. Отрадо-Ольгинское, | 5                               | -                    | -                 | -                   | -                      | 8.01.02 №1-р <sup>2</sup>            | Курган расположен в пахотном поле, насыпь визуально не прослеживается  |

| № п/п | Наименование объекта           | Местонахождение объекта                                       | Расположение памятника на схеме | № памятника в группе | Высота кургана м. | Диаметр кургана, м. | Граница зон охраны, м. |     | Сведения о постановке на гос. охрану | Дополнительные сведения   |
|-------|--------------------------------|---|---------------------------------|----------------------|-------------------|---------------------|------------------------|-----|--------------------------------------|---|
|       | «III тыс. до н.э. – XV в. н.э. | 1,45 км к юго-востоку от южной окраины села, в пахотном поле. |                                 |                      |                   |                     |                        |     |                                      |   |
| 158   | Городище                       | г. Гулькевичи,  | 5                               | -                    | -                 | -                   | -                      | 500 | 8.01.02 №1-р <sup>2</sup>            | Цитадель не обнаружена, территория памятника поросла разнотравьем, собран подъемный материал-несколько фрагментов стенок красноглиняных сосудов |
|       |                                | с. Отрадо-Ольгинское,   |                                 |                      |                   |                     |                        |     |                                      |   |
|       |                                | юго-восточная окраина села                                    |                                 |                      |                   |                     |                        |     |                                      |   |
|       |                                |   |                                 |                      |                   |                     |                        |     |                                      |   |



| № п/п | Наименование объекта | Местонахождение объекта    | Расположение памятника на схеме | № памятника в группе | Высота кургана м. | Диаметр кургана, м. | Граница зон охраны, м. |     | Сведения о постановке на гос. охрану | Дополнительные сведения  |
|-------|----------------------|----------------------------|---------------------------------|----------------------|-------------------|---------------------|------------------------|-----|--------------------------------------|--|
| 159   | Городище             | г. Гулькевичи,             | 5                               | -                    | -                 | -                   | -                      | 500 | 8.01.02 №1-р <sup>2</sup>            | На дневной поверхности цитадели – оплывшие грабительские ямы, поверхность памятника поросла разнотравьем |
|       |                      | с. Отрадо-Ольгинское,      |                                 |                      |                   |                     |                        |     |                                      |  |
|       |                      | юго-восточная окраина села |                                 |                      |                   |                     |                        |     |                                      |  |

| № п/п | Наименование объекта   | Местонахождение объекта | Расположение памятника на схеме | № памятника в группе | Высота кургана м. | Диаметр кургана, м. | Граница зон охраны, м. | Сведения о постановке на гос. охрану | Дополнительные сведения  |
|-------|--|-------------------------|---------------------------------|----------------------|-------------------|---------------------|------------------------|--------------------------------------|--|
| 160   | Городище.<br>Уточненное наименование в соответствии с учетной картой –         | Г. Гулькевичи,          | 5                               | -                    | -                 | -                   | 500                    | 8.01.02 №1-р <sup>2</sup>            | Укрепленная часть ОКН: возвышение, в плане округлой формы, с ровной площадкой на верху (около 45 м в диаметре) окружено рвом глубиной от 3 до 5,5 м. Диаметр по внешнему краю рва составляет 70-75 метров. |
|       | объект культурного (археологического) наследия городище «Отрадо-Ольгинское 5». | с. Отрадо-Ольгинское,   |                                 |                      |                   |                     |                        | УК №23154140002                      | В границы поселения попали частные домовладения по ул. Первомайской с №№ 1-6.  |

| № п/п | Наименование объекта | Местонахождение объекта   | Расположение памятника на схеме | № памятника в группе | Высота кургана м. | Диаметр кургана, м. | Граница зон охраны, м. |  | Сведения о постановке на гос. охрану | Дополнительные сведения |
|-------|----------------------|---|---------------------------------|----------------------|-------------------|---------------------|------------------------|--|--------------------------------------|-------------------------|
|       |                      | <p>восточная окраина села. Уточненное местонахождение: Краснодарский край, Гулькевичский район 0,12 км от пересечения ул. Красная и ул. Первомайская с. Отрадо-Ольгинского до северо-западной поворотной точки №1 границы памятника</p> |                                 |                      |                   |                     |                        |  |                                      |                         |

| № п/п | Наименование объекта | Местонахождение объекта                        | Расположение памятника на схеме | № памятника в группе | Высота кургана м. | Диаметр кургана, м. | Граница зон охраны, м. |     | Сведения о постановке на гос. охрану | Дополнительные сведения   |
|-------|----------------------|--|---------------------------------|----------------------|-------------------|---------------------|------------------------|-----|--------------------------------------|---|
| 161   | Городище             | с. Отрадо-Ольгинское,                          | 5                               | -                    | -                 | -                   | -                      | 500 | 8.01.02 №1-р <sup>2</sup>            | На дневной поверхности цитадели городища-оплывшие грабительские ямы, поверхность памятника поросла разнотравьем |
|       |                      | 0,2 км к северо-востоку от восточной окраины   |                                 |                      |                   |                     |                        |     |                                      |   |
|       |                      |  |                                 |                      |                   |                     |                        |     |                                      |   |
|       |                      |  |                                 |                      |                   |                     |                        |     |                                      |   |
| 162   | Городище             | г. Гулькевичи,                                 | 9                               | -                    | -                 | -                   | -                      | 500 | 8.01.02 №1-р <sup>2</sup>            | Цитадель не обнаружена, поверхность памятника распахивается   |
|       |                      | с. Отрадо-Ольгинское,                          |                                 |                      |                   |                     |                        |     |                                      |   |
|       |                      | 4,5 км к юго-юго-востоку от южной окраины села |                                 |                      |                   |                     |                        |     |                                      |   |

| № п/п | Наименование объекта                   | Местонахождение объекта  | Расположение памятника на схеме | № памятника в группе | Высота кургана м. | Диаметр кургана, м. | Граница зон охраны, м. |        | Сведения о постановке на гос. охрану   | Дополнительные сведения |
|-------|--|--|---------------------------------|----------------------|-------------------|---------------------|------------------------|--------|--|-------------------------|
| 163   | Курганная группа «Отрадо-Ольгинская 6» | Краснодарский край, Гулькевичский район, село Отрадо –Ольгинское. Расстояние от перекрестка ул. Красноармейская и ул. Степная с. Отрадо-Ольгинское на юго-запад к кургану 3 курганной группы «Отрадо-Ольгинская 6» - 4,6 км, азимут 232° | 4                               | 1                    | 0,9               | 23                  | 50                     | п.6,8  | <p>Курганная группа «Отрадо-Ольгинская 6» состоит из 4 насыпей, находится на естественной возвышенности, вокруг курганов 1, 2 прослеживаются ровики. Насыпи курганов полусферической формы, сильно деформированы современной распашкой. Поверхности насыпей курганной группы выделяются на пахоте более светлым цветом грунта.</p> |                         |
|       |  |  |                                 |                      |                   |                     |                        | ст. 18 |  |                         |

| № п/п | Наименование объекта | Местонахождение объекта                           | Расположение памятника на схеме | № памятника в группе | Высота кургана м. | Диаметр кургана, м. | Граница зон охраны, м. |        | Сведения о постановке на гос. охрану  | Дополнительные сведения                      |
|-------|----------------------|---|---------------------------------|----------------------|-------------------|---------------------|------------------------|--------|---|--|
|       |                      |   |                                 | 2                    | 0,5               |                     | 28                     | 50     | 73-ФЗ <sup>3</sup>  |  |
|       |                      |   |                                 | 3                    | 0,4               |                     | 18                     | 50     | УК №23154140001   |  |
|       |                      |   |                                 | 4                    | 0,5               |                     | 20                     | 50     |   |  |
|       |                      |   |                                 |                      |                   |                     |                        |        |   |  |
| 164   | Курган               | г. Гулькевичи,                                    | 3                               |                      | 2                 |                     | 51                     | 75     | 429-КЗ  | Нанесен в соответствии с данными мониторинга |
|       | «Гулькевичский 5»    | 4 км к юго-западу от юго-западного угла города    |                                 |                      |                   |                     |                        |        | гос. № 6487   |  |
| 165   | Курган               | г. Гулькевичи,                                    | 3                               |                      | 0,7               |                     | 40                     | 50     | 429-КЗ  | Нанесен в соответствии с данными мониторинга |
|       | «Гулькевичский 6»    | 7,5 км к юго-западу от юго-западного угла города, |                                 |                      |                   |                     |                        |        | гос. № 6488   |  |
|       |                      | 40°38,0' восточной долготы,                       |                                 |                      |                   |                     |                        |        |   |  |
|       |                      | 45°18,2' северной широты                          |                                 |                      |                   |                     |                        |        |   |  |
| 166   | Курганная группа     | х. Борисов,                                       | 6                               |                      |                   |                     |                        | 429-КЗ | Нанесена в соответствии с привязкой мониторинга, по привязке не прослеживается. |  |

| № п/п | Наименование объекта | Местонахождение объекта                                  | Расположение памятника на схеме | № памятника в группе | Высота кургана м. | Диаметр кургана, м. | Граница зон охраны, м. | Сведения о постановке на гос. охрану | Дополнительные сведения                        |                        |
|-------|----------------------|--|---------------------------------|----------------------|-------------------|---------------------|------------------------|--------------------------------------|--|------------------------|
|       | «Борисовская 1»      | 1,25 км к востоку от юго-западного угла хутора           |                                 |                      |                   |                     |                        | гос № 6492                           |  |                        |
|       | (2 насыпи)           |  |                                 |                      |                   |                     |                        |                                      |  |                        |
| 167   | Курганная группа     | х. Борисов,  | 6                               | 1                    | 3,1               | 42                  | 150                    | 429-КЗ                               | Нанесена в соответствии с данными мониторинга. |                        |
|       | «Борисовская 2»      | 2 км к востоку-юго-востоку от юго-западного угла хутора, |                                 |                      |                   |                     |                        |                                      | гос № 6493                                     | Курганы распахиваются. |
|       | (6 насыпей)          | 40°28,2' восточной долготы,                              |                                 | 2                    | 0,7               | 54                  | 50                     |                                      |  |                        |
|       |                      | 45°11,2' северной широты                                 |                                 |                      |                   |                     |                        |                                      |  |                        |
|       |                      |  |                                 | 3                    | 0,3               | 30                  | 50                     |                                      |  |                        |
|       |                      |  |                                 | 4                    | 0,4               | 40                  | 50                     |                                      |  |                        |
|       |                      |  |                                 | 5                    | 0,2               | 30                  | 50                     |                                      |  |                        |
|       |                      |  |                                 | 6                    | 1,75              | 35                  | 75                     |                                      |  |                        |
|       |                      |  |                                 |                      |                   |                     |                        |                                      |  |                        |
|       |                      |  |                                 |                      |                   |                     |                        |                                      |  |                        |

| № п/п | Наименование объекта | Местонахождение объекта                          | Расположение памятника на схеме | № памятника в группе | Высота кургана м. | Диаметр кургана, м. | Граница зон охраны, м. | Сведения о постановке на гос. охрану | Дополнительные сведения                        |
|-------|----------------------|--|---------------------------------|----------------------|-------------------|---------------------|------------------------|--------------------------------------|--|
| 168   | Курганная группа     | х. Борисов,                                      | 6                               | 1                    | 0,45              | 44                  | 50                     | 429-К3                               | Нанесена в соответствии с данными мониторинга. |
|       | «Борисовская 3»      | 2 км к юго-востоку от юго-западного угла хутора, |                                 |                      |                   |                     |                        | гос № 6494                           | Курганы распахиваются.                         |
|       | (2 насыпи)           | 40°27,5' восточной долготы,                      |                                 | 2                    | 0,2               | 30                  | 50                     |                                      |  |
|       |                      | 45°10,7' северной широты                         |                                 |                      |                   |                     |                        |                                      |  |
| 169   | Курганная группа     | х. Борисов,                                      | 6                               | 1                    | 1,1               | 48                  | 75                     | 429-К3                               | Нанесена в соответствии с данными мониторинга. |
|       | «Борисовская 4»      | 2 км к югу от юго-западного угла хутора          |                                 |                      |                   |                     |                        | гос № 6495                           | Курганы распахиваются.                         |
|       | (4 насыпи)           | 40°26,3' восточной долготы,                      |                                 | 2                    | 3,2               | 72                  | 150                    |                                      |  |
|       |                      | 45°10,1' северной широты                         |                                 |                      |                   |                     |                        |                                      |  |
|       |                      |  |                                 | 3                    | 0,5               | 35                  | 50                     |                                      |  |
|       |                      |  |                                 |                      |                   |                     |                        |                                      |  |



| № п/п | Наименование объекта                             | Местонахождение объекта                            | Расположение памятника на схеме | № памятника в группе | Высота кургана м. | Диаметр кургана, м. | Граница зон охраны, м. | Сведения о постановке на гос. охрану | Дополнительные сведения |  |                                   |
|-------|--|--|---------------------------------|----------------------|-------------------|---------------------|------------------------|--------------------------------------|-------------------------|--|-----------------------------------|
|       |  |  |                                 | 4                    | 0,3               |                     | 20                     | 50                                   |                         |  |                                   |
|       |  |  |                                 |                      |                   |                     |                        |                                      |                         |  |                                   |
| 170   | Курганная группа                                 | х. Булгаков,                                       | 7                               | 1                    | 1                 |                     | 32                     | 50                                   | 429-КЗ                  | Нанесена в соответствии с данными мониторинга. |                                   |
|       | «Булгаковская 1»                                 | 1,65 км к северу от северо-восточного угла хутора, |                                 |                      |                   |                     |                        |                                      |                         | гос № 6496                                     | Курганы распахиваются             |
|       | (21 насыпь)                                      | 40°31,3' восточной долготы,                        |                                 | 2                    | 1,3               |                     | 30                     | 75                                   |                         |  |                                   |
|       |  | 45°12,0' северной широты                           |                                 |                      |                   |                     |                        |                                      |                         |  | Курган № 8 находится в лесополосе |
|       | В соответствии с данными мониторинга – 22 насыпи |  |                                 | 3                    | 0,9               |                     | 30                     | 50                                   |                         |  |                                   |
|       |  |  |                                 |                      |                   |                     |                        |                                      |                         |  |                                   |
|       |  |  |                                 | 4                    | 0,8               |                     | 25                     | 50                                   |                         |  |                                   |
|       |  |  |                                 |                      |                   |                     |                        |                                      |                         |  |                                   |
|       |  |  |                                 | 5                    | 3,7               |                     | 86                     | 150                                  |                         |  |                                   |
|       |  |  |                                 |                      |                   |                     |                        |                                      |                         |  |                                   |
|       |  |  |                                 | 6                    | 1,9               |                     | 42                     | 75                                   |                         |  |                                   |
|       |  |  |                                 |                      |                   |                     |                        |                                      |                         |  |                                   |
|       |  | 7  | 1,7                             |                      | 31                | 75                  |                        |                                      |                         |  |                                   |

| № п/п | Наименование объекта | Местонахождение объекта | Расположение памятника на схеме | № памятника в группе | Высота кургана м. | Диаметр кургана, м. | Граница зон охраны, м. | Сведения о постановке на гос. охрану | Дополнительные сведения |
|-------|----------------------|-------------------------|---------------------------------|----------------------|-------------------|---------------------|------------------------|--------------------------------------|-------------------------|
|       |                      |                         |                                 |                      |                   |                     |                        |                                      |                         |
|       |                      |                         |                                 | 8                    | 1,8               | 34                  | 75                     |                                      |                         |
|       |                      |                         |                                 |                      |                   |                     |                        |                                      |                         |
|       |                      |                         |                                 | 9                    | 1,5               | 29                  | 75                     |                                      |                         |
|       |                      |                         |                                 |                      |                   |                     |                        |                                      |                         |
|       |                      |                         |                                 | 10                   | 0,7               | 37                  | 50                     |                                      |                         |
|       |                      |                         |                                 |                      |                   |                     |                        |                                      |                         |
|       |                      |                         |                                 | 11                   | 2,7               | 55                  | 125                    |                                      |                         |
|       |                      |                         |                                 |                      |                   |                     |                        |                                      |                         |
|       |                      |                         |                                 | 12                   | 1,9               | 39                  | 75                     |                                      |                         |
|       |                      |                         |                                 |                      |                   |                     |                        |                                      |                         |
|       |                      |                         |                                 | 13                   | 1,5               | 42                  | 75                     |                                      |                         |
|       |                      |                         |                                 |                      |                   |                     |                        |                                      |                         |
|       |                      |                         |                                 | 14                   | 1,2               | 47                  | 75                     |                                      |                         |
|       |                      |                         |                                 |                      |                   |                     |                        |                                      |                         |
|       |                      |                         |                                 | 15                   | 0,6               | 31                  | 50                     |                                      |                         |
|       |                      |                         |                                 |                      |                   |                     |                        |                                      |                         |
|       |                      |                         |                                 | 16                   | 1,1               | 34                  | 75                     |                                      |                         |
|       |                      |                         |                                 |                      |                   |                     |                        |                                      |                         |
|       |                      |                         |                                 | 17                   | 0,7               | 27                  | 50                     |                                      |                         |
|       |                      |                         |                                 |                      |                   |                     |                        |                                      |                         |
|       |                      |                         |                                 | 18                   | 0,9               | 32                  | 50                     |                                      |                         |
|       |                      |                         |                                 |                      |                   |                     |                        |                                      |                         |
|       |                      |                         |                                 | 19                   | 1,4               | 42                  | 75                     |                                      |                         |
|       |                      |                         |                                 |                      |                   |                     |                        |                                      |                         |
|       |                      |                         |                                 | 20                   | 1,3               | 40                  | 75                     |                                      |                         |
|       |                      |                         |                                 |                      |                   |                     |                        |                                      |                         |

| № п/п | Наименование объекта                              | Местонахождение объекта                                | Расположение памятника на схеме | № памятника в группе | Высота кургана м. | Диаметр кургана, м. | Граница зон охраны, м. | Сведения о постановке на гос. охрану | Дополнительные сведения  |
|-------|---|--|---------------------------------|----------------------|-------------------|---------------------|------------------------|--------------------------------------|--|
|       |   |  |                                 | 21                   | 0,9               | 40                  | 50                     |                                      |  |
|       |   |  |                                 | 22                   | 1,4               | 43                  | 75                     |                                      |  |
| 171   | Курганная группа                                  | х. Булгаков,   | 6,7                             | 1                    | 0,4               | 20                  | 50                     | 429-КЗ                               | Нанесена в соответствии с данными мониторинга.                           |
|       | «Булгаковская 2»                                  | 1 км к северо-западу от северо-восточного угла хутора, |                                 |                      |                   |                     |                        | гос. № 6497                          | Курганы распахиваются  |
|       | (57 насыпей)                                      | 40°28,3' восточной долготы,                            |                                 | 2                    | 0,3               | 22                  | 50                     |                                      |  |
|       |   | 45°11,7' северной широты                               |                                 |                      |                   |                     |                        |                                      | Курган № 5 находится в лесополосе. На кургане № 28 расположено кладбище. |
|       | В соответствии с данными мониторинга – 60 насыпей |  |                                 | 3                    | 0,7               | 31                  | 50                     |                                      |  |
|       |   |  |                                 |                      |                   |                     |                        |                                      |  |
|       |   |  |                                 | 4                    | 0,7               | 33                  | 50                     |                                      |  |

| № п/п | Наименование объекта | Местонахождение объекта | Расположение памятника на схеме | № памятника в группе | Высота кургана м. | Диаметр кургана, м. | Граница зон охраны, м. | Сведения о постановке на гос. охрану | Дополнительные сведения |
|-------|----------------------|-------------------------|---------------------------------|----------------------|-------------------|---------------------|------------------------|--------------------------------------|-------------------------|
|       |                      |                         |                                 |                      |                   |                     |                        |                                      |                         |
|       |                      |                         |                                 | 5                    | 2,2               | 45                  | 125                    |                                      |                         |
|       |                      |                         |                                 |                      |                   |                     |                        |                                      |                         |
|       |                      |                         |                                 | 6                    | 0,8               | 33                  | 50                     |                                      |                         |
|       |                      |                         |                                 |                      |                   |                     |                        |                                      |                         |
|       |                      |                         |                                 | 7                    | 2,4               | 43                  | 125                    |                                      |                         |
|       |                      |                         |                                 |                      |                   |                     |                        |                                      |                         |
|       |                      |                         |                                 | 8                    | 2,6               | 40                  | 125                    |                                      |                         |
|       |                      |                         |                                 |                      |                   |                     |                        |                                      |                         |
|       |                      |                         |                                 | 9                    | 2,8               | 46                  | 125                    |                                      |                         |
|       |                      |                         |                                 |                      |                   |                     |                        |                                      |                         |
|       |                      |                         |                                 | 10                   | 0,3               | 34                  | 50                     |                                      |                         |
|       |                      |                         |                                 |                      |                   |                     |                        |                                      |                         |
|       |                      |                         |                                 | 11                   | 0,6               | 30                  | 50                     |                                      |                         |
|       |                      |                         |                                 |                      |                   |                     |                        |                                      |                         |
|       |                      |                         |                                 | 12                   | 3,5               | 43                  | 150                    |                                      |                         |
|       |                      |                         |                                 |                      |                   |                     |                        |                                      |                         |
|       |                      |                         |                                 | 13                   | 0,7               | 31                  | 50                     |                                      |                         |
|       |                      |                         |                                 |                      |                   |                     |                        |                                      |                         |
|       |                      |                         |                                 | 14                   | 1,4               | 35                  | 75                     |                                      |                         |
|       |                      |                         |                                 |                      |                   |                     |                        |                                      |                         |
|       |                      |                         |                                 | 15                   | 1                 | 23                  | 50                     |                                      |                         |
|       |                      |                         |                                 |                      |                   |                     |                        |                                      |                         |
|       |                      |                         |                                 | 16                   | 4                 | 63                  | 150                    |                                      |                         |
|       |                      |                         |                                 |                      |                   |                     |                        |                                      |                         |
|       |                      |                         |                                 | 17                   | 1,8               | 30                  | 75                     |                                      |                         |
|       |                      |                         |                                 |                      |                   |                     |                        |                                      |                         |

| № п/п | Наименование объекта | Местонахождение объекта | Расположение памятника на схеме | № памятника в группе | Высота кургана м. | Диаметр кургана, м. | Граница зон охраны, м. | Сведения о постановке на гос. охрану | Дополнительные сведения |
|-------|----------------------|-------------------------|---------------------------------|----------------------|-------------------|---------------------|------------------------|--------------------------------------|-------------------------|
|       |                      |                         |                                 | 18                   | 1,8               | 32                  | 75                     |                                      |                         |
|       |                      |                         |                                 | 19                   | 2,9               | 45                  | 125                    |                                      |                         |
|       |                      |                         |                                 | 20                   | 0,6               | 40                  | 50                     |                                      |                         |
|       |                      |                         |                                 | 21                   | 2,3               | 50                  | 125                    |                                      |                         |
|       |                      |                         |                                 | 22                   | 2,2               | 54                  | 125                    |                                      |                         |
|       |                      |                         |                                 | 23                   | 1,5               | 37                  | 75                     |                                      |                         |
|       |                      |                         |                                 | 24                   | 03.авг            | 62                  | 150                    |                                      |                         |
|       |                      |                         |                                 | 25                   | 0,6               | 41                  | 50                     |                                      |                         |
|       |                      |                         |                                 | 26                   | 1                 | 42                  | 50                     |                                      |                         |
|       |                      |                         |                                 | 27                   | 1,5               | 43                  | 50                     |                                      |                         |
|       |                      |                         |                                 | 28                   | 3,2               | 52                  | 150                    |                                      |                         |
|       |                      |                         |                                 | 29                   | 0,3               | 25                  | 50                     |                                      |                         |
|       |                      |                         |                                 | 30                   | 1,3               | 35                  | 75                     |                                      |                         |
|       |                      |                         |                                 | 31                   | 0,5               | 26                  | 50                     |                                      |                         |

| № п/п | Наименование объекта | Местонахождение объекта | Расположение памятника на схеме | № памятника в группе | Высота кургана м. | Диаметр кургана, м. | Граница зон охраны, м. | Сведения о постановке на гос. охрану | Дополнительные сведения |
|-------|----------------------|-------------------------|---------------------------------|----------------------|-------------------|---------------------|------------------------|--------------------------------------|-------------------------|
|       |                      |                         |                                 |                      |                   |                     |                        |                                      |                         |
|       |                      |                         |                                 | 32                   | 0,6               |                     | 29                     | 50                                   |                         |
|       |                      |                         |                                 |                      |                   |                     |                        |                                      |                         |
|       |                      |                         |                                 | 33                   | 2,8               |                     | 42                     | 125                                  |                         |
|       |                      |                         |                                 |                      |                   |                     |                        |                                      |                         |
|       |                      |                         |                                 | 34                   | 3                 |                     | 59                     | 150                                  |                         |
|       |                      |                         |                                 |                      |                   |                     |                        |                                      |                         |
|       |                      |                         |                                 | 35                   | 3,1               |                     | 50                     | 150                                  |                         |
|       |                      |                         |                                 |                      |                   |                     |                        |                                      |                         |
|       |                      |                         |                                 | 36                   | 0,9               |                     | 30                     | 50                                   |                         |
|       |                      |                         |                                 |                      |                   |                     |                        |                                      |                         |
|       |                      |                         |                                 | 37                   | 0,8               |                     | 28                     | 50                                   |                         |
|       |                      |                         |                                 |                      |                   |                     |                        |                                      |                         |
|       |                      |                         |                                 | 38                   | 1,1               |                     | 34                     | 75                                   |                         |
|       |                      |                         |                                 |                      |                   |                     |                        |                                      |                         |
|       |                      |                         |                                 | 39                   | 4,1               |                     | 57                     | 150                                  |                         |
|       |                      |                         |                                 |                      |                   |                     |                        |                                      |                         |
|       |                      |                         |                                 | 40                   | 0,8               |                     | 29                     | 50                                   |                         |
|       |                      |                         |                                 |                      |                   |                     |                        |                                      |                         |
|       |                      |                         |                                 | 41                   | 0,9               |                     | 40                     | 50                                   |                         |
|       |                      |                         |                                 |                      |                   |                     |                        |                                      |                         |
|       |                      |                         |                                 | 42                   | 1,3               |                     | 42                     | 75                                   |                         |
|       |                      |                         |                                 |                      |                   |                     |                        |                                      |                         |
|       |                      |                         |                                 | 43                   | 1,4               |                     | 37                     | 75                                   |                         |
|       |                      |                         |                                 |                      |                   |                     |                        |                                      |                         |
|       |                      |                         |                                 | 44                   | 0,9               |                     | 28                     | 50                                   |                         |
|       |                      |                         |                                 |                      |                   |                     |                        |                                      |                         |

| № п/п | Наименование объекта | Местонахождение объекта | Расположение памятника на схеме | № памятника в группе | Высота кургана м. | Диаметр кургана, м. | Граница зон охраны, м. | Сведения о постановке на гос. охрану | Дополнительные сведения |
|-------|----------------------|-------------------------|---------------------------------|----------------------|-------------------|---------------------|------------------------|--------------------------------------|-------------------------|
|       |                      |                         |                                 | 45                   | 0,8               |                     | 33                     | 50                                   |                         |
|       |                      |                         |                                 | 46                   | 0,6               |                     | 29                     | 50                                   |                         |
|       |                      |                         |                                 | 47                   | 0,3               |                     | 25                     | 50                                   |                         |
|       |                      |                         |                                 | 48                   | 0,3               |                     | 32                     | 50                                   |                         |
|       |                      |                         |                                 | 49                   | 0,4               |                     | 30                     | 50                                   |                         |
|       |                      |                         |                                 | 50                   | 0,6               |                     | 28                     | 50                                   |                         |
|       |                      |                         |                                 | 51                   | 0,5               |                     | 35                     | 50                                   |                         |
|       |                      |                         |                                 | 52                   | 0,8               |                     | 38                     | 50                                   |                         |
|       |                      |                         |                                 | 53                   | 0,6               |                     | 33                     | 50                                   |                         |
|       |                      |                         |                                 | 54                   | 0,9               |                     | 40                     | 50                                   |                         |
|       |                      |                         |                                 | 55                   | 1,1               |                     | 41                     | 75                                   |                         |
|       |                      |                         |                                 | 56                   | 0,6               |                     | 36                     | 50                                   |                         |
|       |                      |                         |                                 | 57                   | 0,3               |                     | 32                     | 50                                   |                         |
|       |                      |                         |                                 | 58                   | 1,1               |                     | 43                     | 75                                   |                         |

| № п/п | Наименование объекта | Местонахождение объекта                                  | Расположение памятника на схеме | № памятника в группе | Высота кургана м. | Диаметр кургана, м. | Граница зон охраны, м. | Сведения о постановке на гос. охрану | Дополнительные сведения |   |
|-------|----------------------|--|---------------------------------|----------------------|-------------------|---------------------|------------------------|--------------------------------------|-------------------------|---|
|       |                      |  |                                 |                      | 59                | 0,9                 | 40                     | 50                                   |                         |   |
|       |                      |  |                                 |                      | 60                | 1,2                 | 42                     | 75                                   |                         |   |
| 172   | Курганная группа     | х. Булгаков,   | 6                               | 1                    | 0,4               | 29                  | 50                     | 429-КЗ                               | Курганы распахиваются   |   |
|       | «Булгаковская 3»     | 1,35 км к северо-северо-западу от северного угла хутора, |                                 |                      |                   |                     |                        |                                      | гос. № 6498             |   |
|       | (10 насыпей)         | 40°28,2' восточной долготы,                              |                                 | 2                    | 0,5               | 34                  | 50                     |                                      |                         |   |
|       |                      | 45°12,3' северной широты                                 |                                 |                      |                   |                     |                        |                                      |                         | Насыпи №№ 9,10 визуально не прослеживаются. |
|       |                      |  |                                 | 3                    | 0,8               | 37                  | 50                     |                                      |                         |   |
|       |                      |  |                                 | 4                    | 0,8               | 40                  | 50                     |                                      |                         |   |
|       |                      |  |                                 | 5                    | 0,3               | 25                  | 50                     |                                      |                         |   |
|       |                      |  |                                 | 6                    | 0,5               | 30                  | 50                     |                                      |                         |   |
|       |                      |  |                                 | 7                    | 0,4               | 31                  | 50                     |                                      |                         |   |



| № п/п | Наименование объекта | Местонахождение объекта                          | Расположение памятника на схеме | № памятника в группе | Высота кургана м. | Диаметр кургана, м. | Граница зон охраны, м. | Сведения о постановке на гос. охрану | Дополнительные сведения   |
|-------|----------------------|--|---------------------------------|----------------------|-------------------|---------------------|------------------------|--------------------------------------|---|
|       |                      |  |                                 |                      |                   |                     |                        |                                      |   |
|       |                      |  |                                 | 8                    | 2,9               | 48                  | 125                    |                                      |   |
|       |                      |  |                                 | 9                    | -                 | -                   | -                      |                                      |   |
|       |                      |  |                                 | 10                   | -                 | -                   | -                      |                                      |   |
| 173   | Курганная группа     | х. Булгаков,                                     | 6                               | 1                    | 1,3               | 49                  | 75                     | 429-КЗ                               | Курганы распахиваются   |
|       | «Булгаковская 4»     | 0,5 км к юго-юго-западу от западного угла хутора |                                 |                      |                   |                     |                        | гос. № 6499                          |   |
|       | (7 насыпей)          |  |                                 | 2                    | 0,4               | 35                  | 50                     |                                      | Курган № 2 частично расположен в лесополосе                             |
|       |                      | х. Булгаков,                                     |                                 | 3                    | 0,4               | 32                  | 50                     |                                      |   |
|       | Дублирует-           |  |                                 |                      |                   |                     |                        |                                      | Дублирует № 304 полного списка Гулькевичского района (Курганная группа) |

| № п/п            | Наименование объекта                              | Местонахождение объекта                    | Расположение памятника на схеме | № памятника в группе | Высота кургана м. | Диаметр кургана, м. | Граница зон охраны, м. | Сведения о постановке на гос. охрану | Дополнительные сведения                     |  |
|------------------|---|--|---------------------------------|----------------------|-------------------|---------------------|------------------------|--------------------------------------|---|--|
|                  |   |  |                                 | 4                    | 0,8               | 40                  | 50                     |                                      | (7 насыпей)                                 |  |
|                  | Курганная группа                                  |  |                                 |                      |                   |                     |                        |                                      |   |  |
|                  | (7 насыпей)                                       |  |                                 | 5                    | 2,1               | 47                  | 125                    |                                      |   |  |
|                  |   |  |                                 |                      |                   |                     |                        |                                      | 8.01.02 №1-р                                |  |
|                  |   |  |                                 | 6                    | 0,5               | 30                  | 50                     |                                      |   |  |
|                  |   |  |                                 |                      |                   |                     |                        |                                      |   |  |
|                  |   |  |                                 |                      | 7                 | 0,4                 | 28                     | 50                                   |   |  |
| 174              | Курганная группа                                  | х. Булгаков,                               | 6,7                             | 1                    | 1,6               | 36                  | 75                     | 429-КЗ                               | Курганы распахиваются                       |  |
|                  | «Булгаковская 5»                                  | 0,1 км к югу от юго-восточного угла хутора |                                 |                      |                   |                     |                        | гос. № 6500                          |   |  |
|                  | (10 насыпей)                                      |  |                                 | 2                    | 0,3               | 28                  | 50                     |                                      | Курган № 6 частично расположен в лесополосе |  |
|                  |   |  |                                 |                      |                   |                     |                        |                                      |   |  |
|                  | В соответствии с данными мониторинга – 16 насыпей |  |                                 | 3                    | 0,5               | 32                  | 50                     |                                      |   |  |
|                  |   |  |                                 |                      |                   |                     |                        |                                      |   |  |
|                  |   |  |                                 | 4                    | 0,7               | 38                  | 50                     |                                      |   |  |
|                  | Дублирует-  |  |                                 |                      |                   |                     |                        |                                      |   |  |
|                  |   |  |                                 | 5                    | 0,4               | 29                  | 50                     |                                      |   |  |
| Курганная группа |   |  |                                 |                      |                   |                     |                        |                                      |   |  |

| № п/п | Наименование объекта | Местонахождение объекта | Расположение памятника на схеме | № памятника в группе | Высота кургана м. | Диаметр кургана, м. | Граница зон охраны, м. | Сведения о постановке на гос. охрану | Дополнительные сведения  |
|-------|----------------------|-------------------------|---------------------------------|----------------------|-------------------|---------------------|------------------------|--------------------------------------|--|
|       | (16 насыпей)         |                         |                                 | 6                    | 1,5               |                     | 39                     | 75                                   | Дублирует № 305 полного списка Гулькевичского района (Курганная группа 16 насыпей) |
|       |                      | х. Булгаков и х. Ивлев, |                                 |                      |                   |                     |                        |                                      |  |
|       |                      | 0,2 км к югу от хуторов |                                 | 7                    | 1,8               |                     | 40                     | 75                                   |  |
|       |                      |                         |                                 | 8                    | 2,1               |                     | 42                     | 125                                  | 8.01.02 №1-р   |
|       |                      |                         |                                 | 9                    | 0,7               |                     | 38                     | 50                                   |  |
|       |                      |                         |                                 | 10                   | 2,2               |                     | 48                     | 125                                  |  |
|       |                      |                         |                                 | 11                   | 1,1               |                     | 30                     | 75                                   |  |
|       |                      |                         |                                 | 12                   | 1,1               |                     | 36                     | 75                                   |  |
|       |                      |                         |                                 | 13                   | 2,1               |                     | 44                     | 125                                  |  |
|       |                      |                         |                                 | 14                   | 1,4               |                     | 34                     | 75                                   |  |
|       |                      |                         |                                 | 15                   | 1,3               |                     | 28                     | 75                                   |  |

| № п/п | Наименование объекта                           | Местонахождение объекта   | Расположение памятника на схеме | № памятника в группе | Высота кургана м. | Диаметр кургана, м. | Граница зон охраны, м. | Сведения о постановке на гос. охрану | Дополнительные сведения     |
|-------|--|---|---------------------------------|----------------------|-------------------|---------------------|------------------------|--------------------------------------|-----------------------------|
|       |  |   |                                 | 16                   | 1,2               | 31                  | 75                     |                                      |                             |
| 175   | Курган<br>«Братский 1»                         | х. Братский,<br>0,35 км к северо-западу от северного угла хутора  | 8,1                             |                      | -                 | -                   | -                      | 429-К3<br>гос. № 6501                | Визуально не прослеживается |
| 176   | Курганная группа<br>«Братская 2»<br>(2 насыпи) | х. Братский,<br>1,15 км к юго-юго-востоку от южного угла хутора,<br>40°47,9' восточной долготы,<br>45°08,6' северной широты | 8,1                             | 1<br>2               | 1,3<br>0,9        | 40<br>36            | 75<br>50               | 429-К3<br>гос. № 6502                | Курганы распахиваются       |
| 177   | Курган<br>«Воздвиженский 1»                    | х. Воздвиженский,<br>0,45 км к северу от северного угла хутора,<br>40°48,7' восточной долготы,                              | 8                               |                      | 0,2               | 28                  | 50                     | 429-К3<br>гос. № 6503                | Распахивается               |

| № п/п | Наименование объекта | Местонахождение объекта                                     | Расположение памятника на схеме | № памятника в группе | Высота кургана м. | Диаметр кургана, м. | Граница зон охраны, м. | Сведения о постановке на гос. охрану | Дополнительные сведения   |
|-------|----------------------|---|---------------------------------|----------------------|-------------------|---------------------|------------------------|--------------------------------------|---|
|       |                      | 45°11,1' северной широты                                    |                                 |                      |                   |                     |                        |                                      |   |
| 178   | Городище             | х. Вишневый,  |                                 |                      |                   |                     |                        | 429-КЗ                               | На картах мониторинга месторасположение не обозначено. В материалах генпланов всех сельских поселений Гулькевичского района данных нет. |
|       | «Вишневское 1»       | северо-восточный угол хутора, дорога Новоукраинское — Гирей |                                 |                      |                   |                     |                        | гос. № 6504                          |   |
| 179   | Курганная группа     | х. Вербовый,  |                                 | 1                    | 0,5               | 25                  | 50                     | 429-КЗ                               | Курганы распахиваются   |
|       | «Вербовская 1»       | 0,75 км к западу от юго-западного угла хутора,              | 6                               |                      |                   |                     |                        | гос. № 6506                          |   |

| № п/п | Наименование объекта | Местонахождение объекта                              | Расположение памятника на схеме | № памятника в группе | Высота кургана м. | Диаметр кургана, м. | Граница зон охраны, м. | Сведения о постановке на гос. охрану | Дополнительные сведения            |
|-------|----------------------|--|---------------------------------|----------------------|-------------------|---------------------|------------------------|--------------------------------------|------------------------------------|
|       | (6 насыпей)          | 40°28,0' восточной долготы,                          |                                 | 2                    | 0,4               | 29                  | 50                     |                                      | Курган № 6 расположен в лесополосе |
|       |                      | 45°14,0' северной широты                             |                                 |                      |                   |                     |                        |                                      |                                    |
|       |                      |  |                                 | 3                    | 0,6               | 25                  | 50                     |                                      |                                    |
|       |                      |  |                                 | 4                    | 0,5               | 30                  | 50                     |                                      |                                    |
|       |                      |  |                                 | 5                    | 0,6               | 33                  | 50                     |                                      |                                    |
|       |                      |  |                                 | 6                    | 0,9               | 42                  | 50                     |                                      |                                    |
|       |                      |  |                                 |                      |                   |                     |                        |                                      |                                    |
|       |                      |  |                                 |                      |                   |                     |                        |                                      |                                    |
| 180   | Курганная группа     | х. Вербовый,   | 6                               | 1                    | 1,1               | 40                  | 75                     | 429-КЗ                               | Курганы распахиваются              |
|       | «Вербовская 2»       | 1,2 км к юго-юго-западу от юго-западного угла хутора |                                 |                      |                   |                     |                        | гос. № 6507                          |                                    |
|       | (3 насыпи)           |  |                                 | 2                    | 1,2               | 42                  | 75                     |                                      |                                    |
|       |                      |  |                                 | 3                    | 0,2               | 28                  | 50                     |                                      |                                    |
| 181   | Курганная группа     | х. Вербовый,   | 6                               | 1                    | 1                 | 37                  | 50                     | 429-КЗ                               | Курганы распахиваются.             |

| № п/п | Наименование объекта              | Местонахождение объекта  | Расположение памятника на схеме | № памятника в группе | Высота кургана м. | Диаметр кургана, м. | Граница зон охраны, м. | Сведения о постановке на гос. охрану | Дополнительные сведения  |
|-------|-----------------------------------|--|---------------------------------|----------------------|-------------------|---------------------|------------------------|--------------------------------------|--|
|       | «Вербовская 3»                    | 2,1 км к юго-юго-западу от юго-западного угла хутора,            |                                 |                      |                   |                     |                        | гос. № 6508                          |  |
|       | (3 насыпи)                        | 40°28,1' восточной долготы,                                      |                                 | 2                    | 2,1               | 42                  | 125                    |                                      | Курган № 3 визуально не прослеживается   |
|       |                                   | 45°13,1' северной широты   |                                 |                      |                   |                     |                        |                                      |  |
|       |                                   |  |                                 | 3                    | -                 | -                   | -                      |                                      |  |
| 182   | Курган                            | Х. Журавлев,   | 6                               | 1                    | 1,1               | 32                  | 75                     | 429-К3                               | Насыпь кургана № 1 распахивается, насыпь кургана № 2 поросшая кустарником и густой растительностью |
|       | «Журавлевский 1»                  | 2,05 км к северо-северо-востоку от северо-западного угла хутора, |                                 |                      |                   |                     |                        | гос. № 6513                          |  |
|       |                                   | 40°26,3' восточной долготы,                                      |                                 | 2                    | 4,4               | 65                  | 150                    |                                      |  |
|       | По данным мониторинга – 2 насыпи. | 45°15,3' северной широты   |                                 |                      |                   |                     |                        |                                      |  |
| 183   | Курганная группа                  | х. Ивлев,  | 7                               | 1                    | 0,9               | 22                  | 50                     | 429-К3                               | Курганы распахиваются.   |

| № п/п | Наименование объекта | Местонахождение объекта                                  | Расположение памятника на схеме | № памятника в группе | Высота кургана м. | Диаметр кургана, м. | Граница зон охраны, м. | Сведения о постановке на гос. охрану | Дополнительные сведения   |
|-------|----------------------|--|---------------------------------|----------------------|-------------------|---------------------|------------------------|--------------------------------------|---|
|       | «Ивлевская 1»        | 0,5км к востоку-юго-востоку от юго-западного угла хутора |                                 |                      |                   |                     |                        | гос. № 6515                          |   |
|       | (7 насыпей)          |  |                                 | 2                    | 2,1               | 65                  | 125                    |                                      |   |
|       |                      |  |                                 |                      |                   |                     |                        |                                      |   |
|       |                      | х. Ивлев,  |                                 | 3                    | 0,8               | 26                  | 50                     |                                      |   |
|       |                      | 0,2 км к югу от хутора                                   |                                 |                      |                   |                     |                        |                                      |   |
|       |                      |  |                                 | 4                    | 0,9               | 24                  | 50                     |                                      | Дублирует № 307 полного списка Гулькевичского района (Курганная группа 6 насыпей) |
|       | Дублирует-           |  |                                 |                      |                   |                     |                        |                                      |   |
|       |                      |  |                                 | 5                    | 0,4               | 22                  | 50                     |                                      |   |
|       | Курганная группа     |  |                                 |                      |                   |                     |                        | 8.01.02 №1-р                         |   |
|       | (6 насыпей)          |  |                                 | 6                    | 2,1               | 36                  | 125                    |                                      |   |
|       |                      |  |                                 |                      |                   |                     |                        |                                      |   |
|       |                      |  |                                 | 7                    | 0,4               | 19                  | 50                     |                                      |   |
|       |                      |  |                                 |                      |                   |                     |                        |                                      |   |
| 184   | Курган               | х. Ивлев,  | 7                               |                      | 0,8               | 25                  | 50                     | 429-К3                               | Курганы распахиваются   |



| № п/п | Наименование объекта | Местонахождение объекта  | Расположение памятника на схеме | № памятника в группе | Высота кургана м. | Диаметр кургана, м. | Граница зон охраны, м. | Сведения о постановке на гос. охрану | Дополнительные сведения |
|-------|----------------------|--|---------------------------------|----------------------|-------------------|---------------------|------------------------|--------------------------------------|-------------------------|
|       | «Ивлевский 4»        | 1,75 км к северо-северо-востоку от северо-восточного угла хутора |                                 |                      |                   |                     |                        | гос. № 6518                          |                         |
| 185   | Курган               | п. Комсомольский,  | 3                               |                      | 0,2               | 22                  | 50                     | 429-К3                               | Распахивается           |
|       | «Комсомольский 1»    | 2,65 км к востоку от юго-восточного угла поселка,                |                                 |                      |                   |                     |                        | гос. № 6521                          |                         |
|       |                      | 40°43,0' восточной долготы,                                      |                                 |                      |                   |                     |                        |                                      |                         |
|       |                      | 45°18,2' северной широты   |                                 |                      |                   |                     |                        |                                      |                         |
| 186   | Курган               | п. Комсомольский,  | 3                               |                      | 0,2               | 20                  | 50                     | 429-К3                               | Распахивается           |
|       | «Комсомольский 2»    | 5,5 км к юго-востоку от юго-восточного угла поселка,             |                                 |                      |                   |                     |                        | гос. № 6522                          |                         |
|       |                      | 40°44,8' восточной долготы,                                      |                                 |                      |                   |                     |                        |                                      |                         |

| № п/п | Наименование объекта                   | Местонахождение объекта                                       | Расположение памятника на схеме | № памятника в группе | Высота кургана м. | Диаметр кургана, м. | Граница зон охраны, м. | Сведения о постановке на гос. охрану | Дополнительные сведения |                                       |
|-------|--|---|---------------------------------|----------------------|-------------------|---------------------|------------------------|--------------------------------------|-------------------------|---------------------------------------|
|       |  | 45°17,0' северной широты                                      |                                 |                      |                   |                     |                        |                                      |                         |                                       |
| 187   | Курганная группа                       | х. Лебедев,   | 6,7                             | 1                    | 1,5               | 40                  | 75                     | 429-КЗ                               | Курганы распахиваются.  |                                       |
|       | «Лебедевская 1»                        | 1 км к северо-северо-западу от северо-восточного угла хутора, |                                 |                      |                   |                     |                        |                                      | гос. № 6527             |                                       |
|       | (8 насыпей)                            | 40°30,3' восточной долготы,                                   |                                 | 2                    | 1,1               | 30                  | 75                     |                                      |                         | Насыпь кургана № 3 на территории СТФ. |
|       |  | 45°15,3' северной широты                                      |                                 |                      |                   |                     |                        |                                      |                         |                                       |
|       | Согласно данным мониторинга 13 насыпей |   |                                 | 3                    | 0,9               | 28                  | 50                     |                                      |                         |                                       |
|       |  |   |                                 |                      |                   |                     |                        |                                      |                         |                                       |
|       |  |   |                                 | 4                    | 0,5               | 22                  | 50                     |                                      |                         |                                       |
|       |  |   |                                 |                      |                   |                     |                        |                                      |                         |                                       |
|       |  |   |                                 | 5                    | 0,4               | 24                  | 50                     |                                      |                         |                                       |
|       |  |   |                                 |                      |                   |                     |                        |                                      |                         |                                       |
|       |  |   |                                 | 6                    | 1,1               | 25                  | 75                     |                                      |                         |                                       |
|       |  |   |                                 |                      |                   |                     |                        |                                      |                         |                                       |
|       |  |   |                                 | 7                    | 1,1               | 29                  | 75                     |                                      |                         |                                       |
|       |  |   |                                 |                      |                   |                     |                        |                                      |                         |                                       |

| № п/п | Наименование объекта | Местонахождение объекта | Расположение памятника на схеме | № памятника в группе | Высота кургана м. | Диаметр кургана, м. | Граница зон охраны, м. | Сведения о постановке на гос. охрану | Дополнительные сведения |
|-------|----------------------|-------------------------|---------------------------------|----------------------|-------------------|---------------------|------------------------|--------------------------------------|-------------------------|
|       |                      |                         |                                 | 8                    | 0,5               |                     | 28                     | 50                                   |                         |
|       |                      |                         |                                 | 9                    | 0,2               |                     | 30                     | 50                                   |                         |
|       |                      |                         |                                 | 10                   | 4,1               |                     | 49                     | 150                                  |                         |
|       |                      |                         |                                 | 11                   | 4,8               |                     | 46                     | 150                                  |                         |
|       |                      |                         |                                 | 12                   | 0,7               |                     | 30                     | 50                                   |                         |
|       |                      |                         |                                 | 13                   | 3,1               |                     | 34                     | 150                                  |                         |

| № п/п | Наименование объекта | Местонахождение объекта                                    | Расположение памятника на схеме | № памятника в группе | Высота кургана м. | Диаметр кургана, м. | Граница зон охраны, м. | Сведения о постановке на гос. охрану | Дополнительные сведения   |
|-------|----------------------|--|---------------------------------|----------------------|-------------------|---------------------|------------------------|--------------------------------------|---|
| 188   | Курганная группа     | с. Николенское,  | 7                               | 1                    | -                 | -                   | -                      | 429-КЗ                               | В данных мониторинга курганная группа «Николенская 2» (2 насыпи) не значитс, по привязке идентифицировать курганную группу «Николинская 2» с другим памятником из списка мониторинга не представляется возможным. |
|       | «Николенская 2»      | 1 км к западу-северо-западу от северо-восточного угла села |                                 |                      |                   |                     |                        |                                      | гос. № 6545   |

| № п/п | Наименование объекта | Местонахождение объекта                                       | Расположение памятника на схеме | № памятника в группе | Высота кургана м. | Диаметр кургана, м. | Граница зон охраны, м. | Сведения о постановке на гос. охрану | Дополнительные сведения  |
|-------|----------------------|---|---------------------------------|----------------------|-------------------|---------------------|------------------------|--------------------------------------|--|
|       | (2 насыпи)           |   |                                 | 2                    | -                 | -                   | -                      |                                      | При проведении визуального обследования местности по существующей привязке курганы не прослеживаются |
| 189   | Курган               | с. Николенское,   | 7                               |                      | 1,4               | 34                  | 75                     | 429-КЗ                               | Расположен в поле, залесен, задернован.  |
|       | «Николенский 3»      | 1,5 км к западу-юго-западу от северо-восточного угла села     |                                 |                      |                   |                     |                        | гос. № 6546                          |  |
|       |                      |   |                                 |                      |                   |                     |                        |                                      |  |
| 190   | Курганная группа     | с. Николенское,   | 7                               | 1                    | 0,4               | 29                  | 50                     | 429-КЗ                               | Курганы распахиваются.   |
|       | «Николенская 4»      | 2,65 км к северо-северо-западу от северо-западного угла села, |                                 |                      |                   |                     |                        | гос. № 6549                          |  |
|       | (2 насыпи)           | 40°31,0' восточной долготы,                                   |                                 | 2                    | 0,4               | 34                  | 50                     |                                      |  |

| № п/п | Наименование объекта                             | Местонахождение объекта                         | Расположение памятника на схеме | № памятника в группе | Высота кургана м. | Диаметр кургана, м. | Граница зон охраны, м. | Сведения о постановке на гос. охрану | Дополнительные сведения |  |
|-------|--|---|---------------------------------|----------------------|-------------------|---------------------|------------------------|--------------------------------------|-------------------------|--|
|       |  | 45°16,2' северной широты                        |                                 |                      |                   |                     |                        |                                      |                         |  |
|       | В соответствии с данными мониторинга (5 насыпей) |   |                                 | 3                    | 0,3               | 26                  | 50                     |                                      |                         |  |
|       |  |   |                                 |                      |                   |                     |                        |                                      |                         |  |
|       |  |   |                                 | 4                    | 0,2               | 30                  | 50                     |                                      |                         |  |
|       |  |   |                                 |                      |                   |                     |                        |                                      |                         |  |
|       |  |   |                                 | 5                    | 0,3               | 24                  | 50                     |                                      |                         |  |
|       |  |   |                                 |                      |                   |                     |                        |                                      |                         |  |
| 191   | Курганная группа                                 | с. Николенское,                                 | 7                               | 1                    | 1,3               | 25                  | 75                     | 429-КЗ                               | Курганы распахиваются   |  |
|       | «Николенская 5»                                  | 2,5 км к западу от северо-восточного угла села, |                                 |                      |                   |                     |                        | гос. № 6550                          |                         |  |
|       | (2 насыпи)                                       | 40°34,6' восточной долготы,                     |                                 | 2                    | 0,4               | 29                  | 50                     |                                      |                         |  |
|       |  | 45°15,4' северной широты                        |                                 |                      |                   |                     |                        |                                      |                         |  |
|       | В соответствии с данными мониторинга (5 насыпей) |   |                                 | 3                    | 0,3               | 28                  | 50                     |                                      |                         |  |
|       |  |   |                                 |                      |                   |                     |                        |                                      |                         |  |
|       |  |   |                                 | 4                    | 0,6               | 25                  | 50                     |                                      |                         |  |

| № п/п | Наименование объекта | Местонахождение объекта                                      | Расположение памятника на схеме | № памятника в группе | Высота кургана м. | Диаметр кургана, м. | Граница зон охраны, м. | Сведения о постановке на гос. охрану | Дополнительные сведения |
|-------|----------------------|--|---------------------------------|----------------------|-------------------|---------------------|------------------------|--------------------------------------|-------------------------|
|       |                      |  |                                 | 5                    | 0,8               | 20                  | 50                     |                                      |                         |
| 192   | Курганная группа     | с. Николенское,  | 7                               | 1                    | 4,8               | 47                  | 150                    | 429-К3                               | Курганы распахиваются   |
|       | «Николенская 6»      | 2,5 км к востоку от северо-западного угла села,              |                                 |                      |                   |                     |                        | гос. № 6551                          |                         |
|       | (2 насыпи)           | 40°33,6' восточной долготы,                                  |                                 | 2                    | 0,3               | 32                  | 50                     |                                      |                         |
|       |                      | 45°15,1' северной широты                                     |                                 |                      |                   |                     |                        |                                      |                         |
|       |                      |  |                                 |                      |                   |                     |                        |                                      |                         |
| 193   | Курган               | С. Николенское,  | 7                               | 1                    | 0,3               | 29                  | 50                     | 429-К3                               | Курганы распахиваются.  |
|       | «Николенский 7»      | 2,65 км к востоку-юго-востоку от северо-западного угла села, |                                 |                      |                   |                     |                        | гос. № 6552                          |                         |

| № п/п | Наименование объекта | Местонахождение объекта     | Расположение памятника на схеме | № памятника в группе | Высота кургана м. | Диаметр кургана, м. | Граница зон охраны, м. | Сведения о постановке на гос. охрану | Дополнительные сведения  |
|-------|----------------------|-----------------------------|---------------------------------|----------------------|-------------------|---------------------|------------------------|--------------------------------------|--|
|       |                      | 40°33,6' восточной долготы, |                                 | 2                    | 0,3               |                     | 32                     | 50                                   | <p>При сопоставлении данных мониторинга и полного списка Гулькевичского района установлено что курган «Николинский 7» (полный список) является курганом №1 курганной группы Николинская 7 (10 насыпей). Координаты кургана «Николинский 7» (указанные в полном списке) не соответствуют привязке и указывают на проезжую часть ул. Мира с. Николинского.</p> |



| № п/п | Наименование объекта  | Местонахождение объекта  | Расположение памятника на схеме | № памятника в группе | Высота кургана м. | Диаметр кургана, м. | Граница зон охраны, м. | Сведения о постановке на гос. охрану | Дополнительные сведения |
|-------|---|--------------------------|---------------------------------|----------------------|-------------------|---------------------|------------------------|--------------------------------------|-------------------------|
|       | В соответствии с данными мониторинга – курганная группа «Николинская 7) (10 насыпей). | 45°14,8' северной широты |                                 |                      |                   |                     |                        |                                      |                         |
|       |   |                          |                                 | 3                    | 0,2               | 28                  | 50                     |                                      |                         |
|       |   |                          |                                 | 4                    | 0,2               | 25                  | 50                     |                                      |                         |
|       |   |                          |                                 | 5                    | 0,4               | 32                  | 50                     |                                      |                         |
|       |   |                          |                                 | 6                    | 0,3               | 34                  | 50                     |                                      |                         |
|       |   |                          |                                 | 7                    | 0,2               | 29                  | 50                     |                                      |                         |
|       |   |                          |                                 | 8                    | 0,1               | 25                  | 50                     |                                      |                         |
|       |   |                          |                                 | 9                    | 0,3               | 30                  | 50                     |                                      |                         |
|       |   |                          |                                 | 10                   | 4,2               | 36                  | 150                    |                                      |                         |
| 194   | Курган  | С. Николенское,          | 7                               | 1                    | 1,1               | 23                  | 75                     | 429-КЗ                               | Курганы распахиваются.  |

| № п/п | Наименование объекта | Местонахождение объекта                                      | Расположение памятника на схеме | № памятника в группе | Высота кургана м. | Диаметр кургана, м. | Граница зон охраны, м. | Сведения о постановке на гос. охрану |             | Дополнительные сведения |
|-------|----------------------|--|---------------------------------|----------------------|-------------------|---------------------|------------------------|--------------------------------------|-------------|-------------------------|
|       | «Николенский 8»      | 2,25 км к востоку-юго-востоку от северо-западного угла села, |                                 |                      |                   |                     |                        |                                      | гос. № 6553 |                         |

| № п/п | Наименование объекта | Местонахождение объекта     | Расположение памятника на схеме | № памятника в группе | Высота кургана м. | Диаметр кургана, м. | Граница зон охраны, м. | Сведения о постановке на гос. охрану | Дополнительные сведения  |
|-------|----------------------|-----------------------------|---------------------------------|----------------------|-------------------|---------------------|------------------------|--------------------------------------|--|
|       |                      | 40°33,3' восточной долготы, |                                 | 2                    | 0,7               | 34                  | 50                     |                                      | <p>При сопоставлении данных мониторинга и полного списка Гулькевичского района установлено что курган «Николинский 8» (полный список) является курганом №3 курганной группы Николинская 8 (3 насыпей). Координаты кургана «Николинский 8» (указанные в полном списке) не соответствуют привязке.</p> |

| № п/п | Наименование объекта  | Местонахождение объекта  | Расположение памятника на схеме | № памятника в группе | Высота кургана м. | Диаметр кургана, м. | Граница зон охраны, м. | Сведения о постановке на гос. охрану | Дополнительные сведения                                    |  |
|-------|---|--|---------------------------------|----------------------|-------------------|---------------------|------------------------|--------------------------------------|--|--|
|       | В соответствии с данными мониторинга – курганная группа «Николинская 8» (3 насыпи). | 45°15,9' северной широты   |                                 |                      |                   |                     |                        |                                      |  |  |
|       |   |  |                                 | 3                    | 0,3               | 22                  | 50                     |                                      |  |  |
| 195   | Курганная группа  | С. Николенское,  | 7                               | 1                    | 3,1               | 43                  | 150                    | 429-К3                               | Курганы распахиваются.                                     |  |
|       | «Николенская 9»   | 1,25 км к востоку от северо-западного угла села,   |                                 |                      |                   |                     |                        | гос. № 6554                          |  |  |
|       | (2 насыпи)  | 40°32,7' восточной долготы,  |                                 | 2                    | 2,2               | 40                  | 75                     |                                      | Курганы №№ 1,2 поросшие деревьями. Курган № 7 на кладбище. |  |
|       |   | 45°15,8' северной широты   |                                 |                      |                   |                     |                        |                                      |  |  |
|       |   |  |                                 |                      | 3                 | 4,8                 | 56                     | 150                                  |  |  |
|       |   | В соответствии с данными мониторинга – курганная группа «Николинская 9» имеет 7 насыпей. |                                 |                      |                   |                     |                        |                                      |  |  |

| № п/п | Наименование объекта   | Местонахождение объекта                        | Расположение памятника на схеме | № памятника в группе | Высота кургана м. | Диаметр кургана, м. | Граница зон охраны, м. | Сведения о постановке на гос. охрану | Дополнительные сведения |
|-------|--|--|---------------------------------|----------------------|-------------------|---------------------|------------------------|--------------------------------------|-------------------------|
|       |  |  |                                 | 4                    | 0,3               |                     | 22                     | 50                                   |                         |
|       |  |  |                                 | 5                    | 0,4               |                     | 28                     | 50                                   |                         |
|       |  |  |                                 | 6                    | 1,5               |                     | 35                     | 75                                   |                         |
|       |  |  |                                 | 7                    | 2,9               |                     | 44                     | 125                                  |                         |
|       |  |  |                                 |                      |                   |                     |                        |                                      |                         |
|       |  |  |                                 |                      |                   |                     |                        |                                      |                         |
|       |  |  |                                 |                      |                   |                     |                        |                                      |                         |
| 196   | Курганная группа   | С. Николенское,                                | 7                               | 1                    | 5,8               |                     | 62                     | 150                                  | 429-К3                  |
|       | «Николенская 10»   | 0,3 км к северу от северо-западного угла села, |                                 |                      |                   |                     |                        |                                      | гос. № 6555             |
|       | (6 насыпей)  | 40°31,0' восточной долготы,                    |                                 | 2                    | 1,1               |                     | 33                     | 75                                   |                         |
|       |  | 45°15,2' северной широты                       |                                 |                      |                   |                     |                        |                                      |                         |
|       |  |  |                                 | 3                    | 2,1               |                     | 40                     | 125                                  |                         |
|       | В соответствии с данными мониторинга – курганная группа «Николинская 10» имеет 11 насыпей. |  |                                 |                      |                   |                     |                        |                                      |                         |
|       |  |  |                                 | 4                    | 1,7               |                     | 34                     | 75                                   |                         |
|       |  |  |                                 |                      |                   |                     |                        |                                      |                         |
|       |  |  |                                 |                      |                   |                     |                        |                                      |                         |

Курганы распахиваются.

| № п/п | Наименование объекта | Местонахождение объекта | Расположение памятника на схеме | № памятника в группе                                     | Высота кургана м. | Диаметр кургана, м. | Граница зон охраны, м. | Сведения о постановке на гос. охрану | Дополнительные сведения |    |    |             |
|-------|----------------------|-------------------------|---------------------------------|--|-------------------|---------------------|------------------------|--------------------------------------|-------------------------|----|----|-------------|
|       |                      |                         |                                 | 5  | 3                 |                     | 38                     | 150                                  |                         |    |    |             |
|       |                      |                         |                                 | 6  | 1,1               |                     | 26                     | 75                                   |                         |    |    |             |
|       |                      |                         |                                 | 7  | 0,8               |                     | 32                     | 50                                   |                         |    |    |             |
|       |                      |                         |                                 | 8  | 5,8               |                     | 70                     | 150                                  |                         |    |    |             |
|       |                      |                         |                                 | 9  | 2,1               |                     | 36                     | 125                                  |                         |    |    |             |
|       |                      |                         |                                 | 10   | 0,9               |                     | 34                     | 50                                   |                         |    |    |             |
|       |                      |                         |                                 | 11   | 0,8               |                     | 22                     | 50                                   |                         |    |    |             |
|       | 197                  | Курган                  |                                 | с. Николенское,  | 7                 |                     | 0,4                    |                                      |                         | 32 | 50 | 429-КЗ      |
|       |                      | «Николенский 11»        |                                 | 2,75 км к западу-юго-западу от юго-восточного угла села, |                   |                     |                        |                                      |                         |    |    | гос. № 6556 |
|       |                      |                         |                                 | 40°33,0' восточной долготы,                              |                   |                     |                        |                                      |                         |    |    |             |
|       |                      |                         |                                 | 45°14,0' северной широты                                 |                   |                     |                        |                                      |                         |    |    |             |
| 198   | Курганная группа     | С. Николенское,         | 7                               | 1  | 0,6               | 30                  | 50                     | 429-КЗ                               | Курганы распахиваются.  |    |    |             |

| № п/п | Наименование объекта   | Местонахождение объекта                          | Расположение памятника на схеме | № памятника в группе | Высота кургана м. | Диаметр кургана, м. | Граница зон охраны, м. | Сведения о постановке на гос. охрану | Дополнительные сведения |
|-------|--|--|---------------------------------|----------------------|-------------------|---------------------|------------------------|--------------------------------------|-------------------------|
|       | «Николенская 12»   | 1,5 км к юго-западу от юго-восточного угла села, |                                 |                      |                   |                     |                        | гос. № 6557                          |                         |
|       | (5 насыпей)  | 40°33,5' восточной долготы,                      |                                 | 2                    | 0,2               | 21                  | 50                     |                                      |                         |
|       |  | 45°13,8' северной широты                         |                                 |                      |                   |                     |                        |                                      |                         |
|       | В соответствии с данными мониторинга – курганная группа «Николинская 12» имеет 10 насыпей. |  |                                 | 3                    | 0,3               | 33                  | 50                     |                                      |                         |
|       |  |  |                                 |                      |                   |                     |                        |                                      |                         |
|       |  |  |                                 | 4                    | 0,9               | 32                  | 50                     |                                      |                         |
|       |  |  |                                 | 5                    | 2,8               | 41                  | 125                    |                                      |                         |
|       |  |  |                                 | 6                    | 0,2               | 20                  | 50                     |                                      |                         |
|       |  |  |                                 | 7                    | 0,9               | 33                  | 50                     |                                      |                         |
|       |  |  |                                 | 8                    | 0,3               | 34                  | 50                     |                                      |                         |
|       |  |  |                                 | 9                    | 3                 | 50                  | 150                    |                                      |                         |
|       |  |  |                                 |                      |                   |                     |                        |                                      |                         |

| № п/п | Наименование объекта   | Местонахождение объекта                   | Расположение памятника на схеме | № памятника в группе | Высота кургана м. | Диаметр кургана, м. | Граница зон охраны, м. | Сведения о постановке на гос. охрану | Дополнительные сведения |   |
|-------|--|---|---------------------------------|----------------------|-------------------|---------------------|------------------------|--------------------------------------|-------------------------|---|
|       |  |   |                                 | 10                   | 3                 |                     | 48                     | 150                                  |                         |   |
| 199   | Курганная группа   | С. Николенское,                           | 7                               | 1                    | 0,9               |                     | 38                     | 50                                   | 429-КЗ                  | Курганы распахиваются.                          |
|       | «Николенская 13»   | 1,5 км к югу от юго-восточного угла села, |                                 |                      |                   |                     |                        |                                      | гос. № 6558             | Насыпь кургана № 3 визуально не прослеживается. |
|       | (2 насыпи)   | 40°36,8' восточной долготы,               |                                 | 2                    | 2,8               |                     | 45                     | 125                                  |                         |   |
|       |  | 45°13,8' северной широты                  |                                 |                      |                   |                     |                        |                                      |                         |   |
|       | В соответствии с данными мониторинга – курганная группа «Николинская 13» имеет 3 насыпи. |   |                                 | 3                    | -                 |                     | -                      | -                                    |                         |   |
| 200   | Курганная группа   | с. Николенское,                           | 7                               | 1                    |                   |                     |                        |                                      | 429-КЗ                  | Насыпи курганов визуально не прослеживаются     |
|       | «Николенская 14»   | 2,6 км к югу от юго-восточного угла села  |                                 |                      |                   | -                   | -                      | -                                    | гос. № 6559             |   |
|       | (2 насыпи)   |   |                                 | 2                    |                   |                     |                        |                                      |                         |   |
| 201   | Курганная группа   | х. Орлов,                                 | 6                               | 1                    | 0,7               |                     | 30                     | 50                                   | 429-КЗ                  | Курганы распахиваются.                          |



| № п/п | Наименование объекта | Местонахождение объекта                           | Расположение памятника на схеме | № памятника в группе | Высота кургана м. | Диаметр кургана, м. | Граница зон охраны, м. | Сведения о постановке на гос. охрану | Дополнительные сведения         |
|-------|----------------------|---|---------------------------------|----------------------|-------------------|---------------------|------------------------|--------------------------------------|---------------------------------|
|       | «Орловская 1»        | 0,5 км к северу от северо-восточного угла хутора, |                                 |                      |                   |                     |                        | гос. № 6560                          |                                 |
|       | (11 насыпей)         | 40°29,2' восточной долготы,                       |                                 | 2                    | 3,1               | 40                  | 150                    |                                      | Насыпь кургана № 3 на кладбище. |
|       |                      | 45°14,9' северной широты                          |                                 |                      |                   |                     |                        |                                      |                                 |
|       |                      |   |                                 | 3                    | 3,5               | 46                  | 150                    |                                      |                                 |
|       |                      |   |                                 | 4                    | 1,5               | 28                  | 75                     |                                      |                                 |
|       |                      |   |                                 | 5                    | 1,6               | 30                  | 75                     |                                      |                                 |
|       |                      |   |                                 | 6                    | 1,1               | 33                  | 75                     |                                      |                                 |
|       |                      |   |                                 | 7                    | 1,6               | 30                  | 75                     |                                      |                                 |
|       |                      |   |                                 | 8                    | 1,5               | 40                  | 75                     |                                      |                                 |
|       |                      |   |                                 | 9                    | 0,3               | 28                  | 50                     |                                      |                                 |
|       |                      |   |                                 | 10                   | 2,1               | 48                  | 125                    |                                      |                                 |
|       |                      |   |                                 | 11                   | 1,3               | 41                  | 75                     |                                      |                                 |
|       |                      |   |                                 |                      |                   |                     |                        |                                      |                                 |

| № п/п | Наименование объекта  | Местонахождение объекта                                  | Расположение памятника на схеме | № памятника в группе | Высота кургана м. | Диаметр кургана, м. | Граница зон охраны, м. | Сведения о постановке на гос. охрану | Дополнительные сведения |                                     |
|-------|---|--|---------------------------------|----------------------|-------------------|---------------------|------------------------|--------------------------------------|-------------------------|-------------------------------------|
| 202   | Курганная группа  | Х. Орлов,  | 6                               | 1                    | 0,2               |                     | 22                     | 50                                   | 429-КЗ                  | Курганы распахиваются.              |
|       | «Орловская 2»   | 1,1 км к северо-востоку от северо-западного угла хутора, |                                 |                      |                   |                     |                        |                                      | гос. № 6561             |                                     |
|       | (2 насыпи)  | 40°29,4' восточной долготы,                              |                                 | 2                    | 1,7               |                     | 35                     | 75                                   |                         |                                     |
|       |   | 45°15,1' северной широты                                 |                                 |                      |                   |                     |                        |                                      |                         |                                     |
|       | В соответствии с данными мониторинга – курганная группа «Орловская 2» имеет 4 насыпи. |  |                                 | 3                    | 0,1               |                     | 23                     | 50                                   |                         |                                     |
|       |   |  |                                 | 4                    | 1,4               |                     | 37                     | 75                                   |                         |                                     |
| 203   | Курганная группа  | х. Орлов,  | 6                               | 1                    | 3,1               |                     | 42                     | 150                                  | 429-КЗ                  | Курган № 1 распахивается.           |
|       | «Орловская 3»   | 1,55 км к северу от северо-западного угла хутора,        |                                 |                      |                   |                     |                        |                                      | гос. № 6562             | Курган № 2 расположен в лесополосе. |
|       | (2 насыпи)  | 40°29,0' восточной долготы,                              |                                 | 2                    | 2,8               |                     | 35                     | 125                                  |                         |                                     |

| № п/п | Наименование объекта  | Местонахождение объекта                                  | Расположение памятника на схеме | № памятника в группе | Высота кургана м. | Диаметр кургана, м. | Граница зон охраны, м. | Сведения о постановке на гос. охрану | Дополнительные сведения                     |
|-------|---|--|---------------------------------|----------------------|-------------------|---------------------|------------------------|--------------------------------------|---|
|       |   | 45°15,6' северной широты                                 |                                 |                      |                   |                     |                        |                                      |   |
| 204   | Курганная группа  | Х. Орлов,  | 6                               | 1                    | -                 | -                   | -                      | 429-К3                               | Визуально насыпи курганов не прослеживаются |
|       | «Орловская 4»   | 0,85 км к северу от северо-западного угла хутора,        |                                 |                      |                   |                     |                        | гос. № 6563                          |   |
|       | (2 насыпи)  | 40°28,9' восточной долготы,                              |                                 | 2                    | -                 | -                   | -                      |                                      |   |
|       |   | 45°15,2' северной широты                                 |                                 |                      |                   |                     |                        |                                      |   |
|       | В соответствии с данными мониторинга – курганная группа «Орловская 4» имеет 3 насыпи. |  |                                 | 3                    | -                 | -                   | -                      |                                      |   |
|       |   |  |                                 | 4                    | -                 | -                   | -                      |                                      |   |
| 205   | Курганная группа  | х. Орлов,  | 6                               | 1                    | 0,5               | 34                  | 50                     | 429-К3                               | Курганы распахиваются.                      |
|       | «Орловская 5»   | 1,05 км к северо-западу от северо-западного угла хутора, |                                 |                      |                   |                     |                        | гос. № 6564                          |   |

| № п/п | Наименование объекта | Местонахождение объекта     | Расположение памятника на схеме | № памятника в группе | Высота кургана м. | Диаметр кургана, м. | Граница зон охраны, м. |  | Сведения о постановке на гос. охрану | Дополнительные сведения |
|-------|----------------------|-----------------------------|---------------------------------|----------------------|-------------------|---------------------|------------------------|--|--------------------------------------|-------------------------|
|       | (8 насыпей)          | 40°28,0' восточной долготы, |                                 | 2                    | 1,7               | 30                  | 75                     |  |                                      |                         |
|       |                      | 45°14,8' северной широты    |                                 |                      |                   |                     |                        |  |                                      |                         |
|       |                      |                             |                                 | 3                    | 1,7               | 31                  | 75                     |  |                                      |                         |
|       |                      |                             |                                 | 4                    | 0,2               | 25                  | 50                     |  |                                      |                         |
|       |                      |                             |                                 | 5                    | 0,4               | 32                  | 50                     |  |                                      |                         |
|       |                      |                             |                                 | 6                    | 0,3               | 21                  | 50                     |  |                                      |                         |
|       |                      |                             |                                 | 7                    | 1,3               | 36                  | 75                     |  |                                      |                         |
|       |                      |                             |                                 | 8                    | 1,7               | 43                  | 75                     |  |                                      |                         |
|       |                      |                             |                                 |                      |                   |                     |                        |  |                                      |                         |
|       |                      |                             |                                 |                      |                   |                     |                        |  |                                      |                         |
|       |                      |                             |                                 |                      |                   |                     |                        |  |                                      |                         |
|       |                      |                             |                                 |                      |                   |                     |                        |  |                                      |                         |

| № п/п | Наименование объекта | Местонахождение объекта                             | Расположение памятника на схеме | № памятника в группе | Высота кургана м. | Диаметр кургана, м. | Граница зон охраны, м. | Сведения о постановке на гос. охрану | Дополнительные сведения  |
|-------|----------------------|---|---------------------------------|----------------------|-------------------|---------------------|------------------------|--------------------------------------|--|
| 206   | Курганная группа     | х. Подлесный,                                       |                                 |                      |                   |                     |                        | 429-КЗ                               | По материалам генпланов сельских поселений Гулькевичского района не значится. По материалам мониторинга не значится. |
|       | «Подлесная 1»        | 4,1 км к северо-западу от юго-западного угла хутора |                                 |                      |                   |                     |                        | гос. № 6573                          |  |
|       | (2 насыпи)           |   |                                 |                      |                   |                     |                        |                                      |  |
| 207   | Курган               | Х. Родников,  | 6                               | 1                    | 0,2               | 22                  | 50                     | 429-КЗ                               | Курганы распахиваются  |
|       | «Родниковский 1»     | 0,4 км к западу от юго-западного угла хутора,       |                                 |                      |                   |                     |                        | гос. № 6584                          |  |
|       |                      | 40°26,0' восточной долготы,                         |                                 | 2                    | 0,5               | 20                  | 50                     |                                      |  |

| № п/п | Наименование объекта   | Местонахождение объекта                     | Расположение памятника на схеме | № памятника в группе | Высота кургана м. | Диаметр кургана, м. | Граница зон охраны, м. | Сведения о постановке на гос. охрану | Дополнительные сведения |
|-------|--|---|---------------------------------|----------------------|-------------------|---------------------|------------------------|--------------------------------------|-------------------------|
|       | В соответствии с данными мониторинга – курган «Родниковский 1» имеет 3 насыпи. | 45°13,9' северной широты                    |                                 |                      |                   |                     |                        |                                      |                         |
|       |  |   |                                 | 3                    | 3,8               | 38                  | 150                    |                                      |                         |
| 208   | Курган   | х. Родников,                                | 6                               |                      | 2,1               | 34                  | 125                    | 429-К3                               | Курган распахивается    |
|       | «Родниковский 2»   | 0,35 км к югу от юго-западного угла хутора, |                                 |                      |                   |                     |                        | гос. № 6585                          |                         |
|       |  | 40°26,3' восточной долготы,                 |                                 |                      |                   |                     |                        |                                      |                         |
|       |  | 45°13,8' северной широты                    |                                 |                      |                   |                     |                        |                                      |                         |
| 209   | Курган   | х. Родников,                                | 6                               |                      | 2,9               | 46                  | 125                    | 429-К3                               | Курган распахивается    |
|       | «Родниковский 3»   | 0,55 км к югу от южного угла хутора,        |                                 |                      |                   |                     |                        | гос. № 6586                          |                         |
|       |  | 40°26,8' восточной долготы,                 |                                 |                      |                   |                     |                        |                                      |                         |
|       |  | 45°13,4' северной широты                    |                                 |                      |                   |                     |                        |                                      |                         |
| 210   | Курган   | х. Родников,                                | 6                               |                      | 3,1               | 47                  | 150                    | 429-К3                               | Курган распахивается    |

| № п/п | Наименование объекта | Местонахождение объекта                             | Расположение памятника на схеме | № памятника в группе | Высота кургана м. | Диаметр кургана, м. | Граница зон охраны, м. | Сведения о постановке на гос. охрану | Дополнительные сведения  |
|-------|----------------------|---|---------------------------------|----------------------|-------------------|---------------------|------------------------|--------------------------------------|--------------------------|
|       | «Родниковский 4»     | 0,75 км к югу от юго-западного угла хутора,         |                                 |                      |                   |                     |                        | гос. № 6587                          |                          |
|       |                      | 40°27,3' восточной долготы,                         |                                 |                      |                   |                     |                        |                                      |                          |
|       |                      | 45°13,4' северной широты                            |                                 |                      |                   |                     |                        |                                      |                          |
| 211   | Курганная группа     | х. Родников,  | 6                               | 1                    | 1,4               | 30                  | 75                     | 429-К3                               | Курганы распахиваются    |
|       | «Родниковская 5»     | 1,5 км к юго-востоку от юго-восточного угла хутора, |                                 |                      |                   |                     |                        | гос. № 6588                          |                          |
|       | (3 насыпи)           | 40°27,8' восточной долготы,                         |                                 | 2                    | 0,9               | 30                  | 50                     |                                      |                          |
|       |                      | 45°13,3' северной широты                            |                                 |                      |                   |                     |                        |                                      |                          |
|       |                      |   |                                 | 3                    | 2,1               | 47                  | 125                    |                                      |                          |
|       |                      |   |                                 |                      |                   |                     |                        |                                      |                          |
|       |                      |   |                                 |                      |                   |                     |                        |                                      |                          |
| 212   | Курган               | х. Родников,  | 6                               |                      | 3,8               | 62                  | 150                    | 429-К3                               | Расположен в лесополосе. |
|       | «Родниковский 6»     | 1 км к югу от южного угла хутора,                   |                                 |                      |                   |                     |                        | гос. № 6589                          |                          |

| № п/п | Наименование объекта   | Местонахождение объекта                           | Расположение памятника на схеме | № памятника в группе | Высота кургана м. | Диаметр кургана, м. | Граница зон охраны, м. | Сведения о постановке на гос. охрану | Дополнительные сведения                         |
|-------|--|---|---------------------------------|----------------------|-------------------|---------------------|------------------------|--------------------------------------|---|
|       |  | 40°26,6' восточной долготы,                       |                                 |                      |                   |                     |                        |                                      |   |
|       |  | 45°13,3' северной широты                          |                                 |                      |                   |                     |                        |                                      |   |
| 213   | Курган   | х. Родников,                                      | 6                               |                      | 0,8               | 27                  | 50                     | 429-КЗ                               | Курган распахивается                            |
|       | «Родниковский 7»   | 1,05 км к юго-западу от юго-западного угла хутора |                                 |                      |                   |                     |                        | гос. № 6590                          |   |
| 214   | Курган   | Х. Родников,                                      | 6                               | 1                    | 2,5               | 56                  | 125                    | 429-КЗ                               | Курган № 1 задернован, курган № 2 распахивается |
|       | «Родниковский 8»   | 2 км к юго-западу от юго-западного угла хутора,   |                                 |                      |                   |                     |                        | гос. № 6591                          |   |
|       |  | 40°25,1' восточной долготы,                       |                                 | 2                    | 1,9               | 38                  | 75                     |                                      |   |
|       | В соответствии с данными мониторинга – курган «Родниковский 8» имеет 2 насыпи. | 45°13,2' северной широты                          |                                 |                      |                   |                     |                        |                                      |   |
| 215   | Курганная группа   | х. Сергеевский,                                   | 6                               | 1                    | -                 | -                   | -                      | 429-КЗ                               | Курганы визуально не прослеживаются             |



| № п/п | Наименование объекта | Местонахождение объекта  | Расположение памятника на схеме | № памятника в группе | Высота кургана м. | Диаметр кургана, м. | Граница зон охраны, м. | Сведения о постановке на гос. охрану | Дополнительные сведения            |
|-------|----------------------|--|---------------------------------|----------------------|-------------------|---------------------|------------------------|--------------------------------------|------------------------------------|
|       | «Сергеевская 1»      | 2,25 км к северо-северо-востоку от северо-западного угла хутора, |                                 | 2                    | -                 | -                   | -                      | гос. № 6592                          |                                    |
|       | (2 насыпи)           | 40°25,0' восточной долготы,                                      |                                 |                      |                   |                     |                        |                                      |                                    |
|       |                      | 45°15,8' северной широты   |                                 |                      |                   |                     |                        |                                      |                                    |
| 216   | Курган               | х. Сергеевский,  | 6                               |                      | -                 | -                   | -                      | 429-КЗ                               | Курган визуально не прослеживается |
|       | «Сергеевский 2»      | 2,15 км к северо-востоку от северо-западного угла хутора,        |                                 |                      |                   |                     |                        | гос. № 6593                          |                                    |
|       |                      | 40°25,5' восточной долготы,                                      |                                 |                      |                   |                     |                        |                                      |                                    |
|       |                      | 45°15,3' северной широты   |                                 |                      |                   |                     |                        |                                      |                                    |
| 217   | Курганная группа     | х. Сергеевский,  | 6                               | 1                    | 0,11              | 30                  | 50                     | 429-КЗ                               | Курганы распахиваются              |

| № п/п | Наименование объекта | Местонахождение объекта   | Расположение памятника на схеме | № памятника в группе | Высота кургана м. | Диаметр кургана, м. | Граница зон охраны, м. | Сведения о постановке на гос. охрану | Дополнительные сведения                   |
|-------|----------------------|---|---------------------------------|----------------------|-------------------|---------------------|------------------------|--------------------------------------|---|
|       | «Сергеевская 3»      | 1 км к востоку-северо-востоку от северо-западного угла, 0,4 км к северу от северо-восточного угла хутора, |                                 |                      |                   |                     |                        | гос. № 6594                          |   |
|       | (46 насыпей)         | 40°24,8' восточной долготы,   |                                 | 2                    | 0,56              | 45                  | 50                     |                                      | Курган №3 на кладбище.                    |
|       |                      | 45°14,5' северной широты  |                                 |                      |                   |                     |                        |                                      |   |
|       |                      |   |                                 | 3                    | 4,15              | 73                  | 150                    |                                      | Курганы № 12-22 расположены в лесополосе. |
|       |                      |   |                                 |                      |                   |                     |                        |                                      |   |
|       |                      |   |                                 | 4                    | 0,93              | 46                  | 50                     |                                      | Курган №№ 23 частично в лесополосе.       |
|       |                      |   |                                 |                      |                   |                     |                        |                                      |   |
|       |                      |   |                                 | 5                    | 2,4               | 56                  | 125                    |                                      |   |
|       |                      |   |                                 |                      |                   |                     |                        |                                      |   |
|       |                      |   |                                 | 6                    | 10,49             | 109                 | 150                    |                                      |   |
|       |                      |   |                                 |                      |                   |                     |                        |                                      |   |
|       |                      |   |                                 | 7                    | 0,42              | 27                  | 50                     |                                      |   |
|       |                      |   |                                 |                      |                   |                     |                        |                                      |   |

| № п/п | Наименование объекта | Местонахождение объекта | Расположение памятника на схеме | № памятника в группе | Высота кургана м. | Диаметр кургана, м. | Граница зон охраны, м. | Сведения о постановке на гос. охрану | Дополнительные сведения |
|-------|----------------------|-------------------------|---------------------------------|----------------------|-------------------|---------------------|------------------------|--------------------------------------|-------------------------|
|       |                      |                         |                                 | 8                    | 5,09              | 75                  | 150                    |                                      |                         |
|       |                      |                         |                                 | 9                    | 4,41              | 75                  | 150                    |                                      |                         |
|       |                      |                         |                                 | 10                   | 0,64              | 42                  | 50                     |                                      |                         |
|       |                      |                         |                                 | 11                   | 0,23              | 23                  | 50                     |                                      |                         |
|       |                      |                         |                                 | 12                   | 0,76              | 45                  | 50                     |                                      |                         |
|       |                      |                         |                                 | 13                   | 5,5               | 125                 | 150                    |                                      |                         |
|       |                      |                         |                                 | 14                   | 1,23              | 66,1                | 75                     |                                      |                         |
|       |                      |                         |                                 | 15                   | 2,35              | 65                  | 75                     |                                      |                         |
|       |                      |                         |                                 | 16                   | 0,94              | 35                  | 50                     |                                      |                         |
|       |                      |                         |                                 | 17                   | 3,41              | 61                  | 150                    |                                      |                         |
|       |                      |                         |                                 | 18                   | 0,3               | 27                  | 50                     |                                      |                         |
|       |                      |                         |                                 | 19                   | 4,23              | 72                  | 150                    |                                      |                         |
|       |                      |                         |                                 | 20                   | 0,97              | 45                  | 50                     |                                      |                         |
|       |                      |                         |                                 | 21                   | 1,69              | 51                  | 75                     |                                      |                         |

| № п/п | Наименование объекта | Местонахождение объекта | Расположение памятника на схеме | № памятника в группе | Высота кургана м. | Диаметр кургана, м. | Граница зон охраны, м. | Сведения о постановке на гос. охрану | Дополнительные сведения |
|-------|----------------------|-------------------------|---------------------------------|----------------------|-------------------|---------------------|------------------------|--------------------------------------|-------------------------|
|       |                      |                         |                                 |                      |                   |                     |                        |                                      |                         |
|       |                      |                         |                                 | 22                   | 2,17              | 56                  | 125                    |                                      |                         |
|       |                      |                         |                                 |                      |                   |                     |                        |                                      |                         |
|       |                      |                         |                                 | 23                   | 3,43              | 63                  | 150                    |                                      |                         |
|       |                      |                         |                                 |                      |                   |                     |                        |                                      |                         |
|       |                      |                         |                                 | 24                   | 0,89              | 41                  | 50                     |                                      |                         |
|       |                      |                         |                                 |                      |                   |                     |                        |                                      |                         |
|       |                      |                         |                                 | 25                   | 0,68              | 57                  | 50                     |                                      |                         |
|       |                      |                         |                                 |                      |                   |                     |                        |                                      |                         |
|       |                      |                         |                                 | 26                   | 4,27              | 42                  | 150                    |                                      |                         |
|       |                      |                         |                                 |                      |                   |                     |                        |                                      |                         |
|       |                      |                         |                                 | 27                   | 6,2               | 128                 | 150                    |                                      |                         |
|       |                      |                         |                                 |                      |                   |                     |                        |                                      |                         |
|       |                      |                         |                                 | 28                   | 0,49              | 33                  | 50                     |                                      |                         |
|       |                      |                         |                                 |                      |                   |                     |                        |                                      |                         |
|       |                      |                         |                                 | 29                   | 3,51              | 65                  | 150                    |                                      |                         |
|       |                      |                         |                                 |                      |                   |                     |                        |                                      |                         |
|       |                      |                         |                                 | 30                   | 4,73              | 30                  | 150                    |                                      |                         |
|       |                      |                         |                                 |                      |                   |                     |                        |                                      |                         |
|       |                      |                         |                                 | 31                   | 0,64              | 39                  | 50                     |                                      |                         |
|       |                      |                         |                                 |                      |                   |                     |                        |                                      |                         |
|       |                      |                         |                                 | 32                   | 0,97              | 46                  | 50                     |                                      |                         |
|       |                      |                         |                                 |                      |                   |                     |                        |                                      |                         |
|       |                      |                         |                                 | 33                   | 0,63              | 40                  | 50                     |                                      |                         |
|       |                      |                         |                                 |                      |                   |                     |                        |                                      |                         |
|       |                      |                         |                                 | 34                   | 1,28              | 49                  | 75                     |                                      |                         |
|       |                      |                         |                                 |                      |                   |                     |                        |                                      |                         |

| № п/п | Наименование объекта | Местонахождение объекта | Расположение памятника на схеме | № памятника в группе | Высота кургана м. | Диаметр кургана, м. | Граница зон охраны, м. | Сведения о постановке на гос. охрану | Дополнительные сведения |    |     |        |                      |
|-------|----------------------|-------------------------|---------------------------------|----------------------|-------------------|---------------------|------------------------|--------------------------------------|-------------------------|----|-----|--------|----------------------|
|       |                      |                         |                                 | 35                   | 2,3               |                     | 59                     | 125                                  |                         |    |     |        |                      |
|       |                      |                         |                                 | 36                   | 0,16              |                     | 35                     | 50                                   |                         |    |     |        |                      |
|       |                      |                         |                                 | 37                   | 2,54              |                     | 60                     | 125                                  |                         |    |     |        |                      |
|       |                      |                         |                                 | 38                   | 0,53              |                     | 34                     | 50                                   |                         |    |     |        |                      |
|       |                      |                         |                                 | 39                   | 0,59              |                     | 37                     | 50                                   |                         |    |     |        |                      |
|       |                      |                         |                                 | 40                   | 0,76              |                     | 37                     | 50                                   |                         |    |     |        |                      |
|       |                      |                         |                                 | 41                   | 1,74              |                     | 51                     | 75                                   |                         |    |     |        |                      |
|       |                      |                         |                                 | 42                   | 1,22              |                     | 51                     | 75                                   |                         |    |     |        |                      |
|       |                      |                         |                                 | 43                   | 0,91              |                     | 47                     | 50                                   |                         |    |     |        |                      |
|       |                      |                         |                                 | 44                   | 2,11              |                     | 60                     | 125                                  |                         |    |     |        |                      |
|       |                      |                         |                                 | 45                   | 1,67              |                     | 56                     | 75                                   |                         |    |     |        |                      |
|       |                      |                         |                                 | 46                   | 1,16              |                     | 55                     | 75                                   |                         |    |     |        |                      |
|       |                      |                         |                                 | 218                  | Курганная группа  | х. Сергеевский,     | 6                      | 1                                    | 3,9                     | 50 | 150 | 429-К3 | Курганы задернованы. |

| № п/п | Наименование объекта | Местонахождение объекта   | Расположение памятника на схеме | № памятника в группе | Высота кургана м. | Диаметр кургана, м. | Граница зон охраны, м. | Сведения о постановке на гос. охрану | Дополнительные сведения   |  |
|-------|----------------------|---|---------------------------------|----------------------|-------------------|---------------------|------------------------|--------------------------------------|---|--|
|       | «Сергеевский 4»      | 0,5 км к северо-северо-востоку от северо-западного угла хутора, |                                 |                      |                   |                     |                        | гос. № 6595                          |   |  |
|       | (2 насыпи)           | 40°24,5' восточной долготы,                                     |                                 | 2                    | 0,9               | 34                  | 50                     |                                      |   |  |
|       |                      | 45°14,9' северной широты  |                                 |                      |                   |                     |                        |                                      |   |  |
| 219   | Курганная группа     | х. Спорный,   | 6                               | 1                    | 0,9               | 52                  | 50                     | 429-КЗ                               | Курганы №№ 1,2 распахиваются.   |  |
|       | «Спорная 1»          | 1,5 км к северу от северного угла хутора                        |                                 |                      |                   |                     |                        | гос. № 6596                          |   |  |
|       | (4 насыпи)           |   |                                 | 2                    | 1,9               | 62                  | 75                     |                                      | Курганы №№ 3,4 расположены частично в лесополосе, частично распахиваются. |  |
|       |                      |   |                                 |                      |                   |                     |                        |                                      |   |  |
|       |                      |   |                                 |                      | 3                 | 0,7                 | 50                     | 50                                   |   |  |
|       |                      |   |                                 |                      |                   |                     |                        |                                      |   |  |
|       |                      |   |                                 |                      | 4                 | 0,9                 | 47                     | 50                                   |   |  |

| № п/п | Наименование объекта | Местонахождение объекта                                   | Расположение памятника на схеме | № памятника в группе | Высота кургана м. | Диаметр кургана, м. | Граница зон охраны, м. | Сведения о постановке на гос. охрану | Дополнительные сведения  |
|-------|----------------------|---|---------------------------------|----------------------|-------------------|---------------------|------------------------|--------------------------------------|--|
| 220   | Курган «Спорный 2»   | х. Спорный,   | 6                               |                      | 3,8               | 43                  | 150                    | 429-КЗ                               | Курган задернован, на вершине установлен триангуляционный пункт. |
|       |                      | 1,5 км к северо-северо-востоку от северного угла хутора,  |                                 |                      |                   |                     |                        | гос. № 6597                          |  |
|       |                      | 40°27,7' восточной долготы,                               |                                 |                      |                   |                     |                        |                                      |  |
|       |                      | 45°15,3' северной широты                                  |                                 |                      |                   |                     |                        |                                      |  |
| 221   | Курганная группа     | Ст-ца Скобелевская,                                       | 6                               | 1                    | 1,7               | 35                  | 75                     | 429-КЗ                               | Курганы распахивается  |
|       | «Скобелевская 1»     | 1,5 км к северо-северо-востоку от западного угла станицы, |                                 |                      |                   |                     |                        | гос. № 6600                          |  |
|       | (4 насыпи)           | 40°24,3' восточной долготы,                               |                                 | 2                    | 3,8               | 49                  | 150                    |                                      |  |
|       |                      | 45°12,7' северной широты                                  |                                 |                      |                   |                     |                        |                                      |  |

| № п/п | Наименование объекта  | Местонахождение объекта | Расположение памятника на схеме | № памятника в группе                                | Высота кургана м.       | Диаметр кургана, м. | Граница зон охраны, м. | Сведения о постановке на гос. охрану | Дополнительные сведения |    |     |             |                      |
|-------|---|-------------------------|---------------------------------|---|-------------------------|---------------------|------------------------|--------------------------------------|-------------------------|----|-----|-------------|----------------------|
|       | В соответствии с данными мониторинга – курганная группа «Скобелевская 1» имеет 6 насыпей. |                         |                                 | 3   | 2,1                     | 37                  | 125                    |                                      |                         |    |     |             |                      |
|       |   |                         |                                 | 4   | 1,6                     | 34                  | 75                     |                                      |                         |    |     |             |                      |
|       |   |                         |                                 | 5   | 3,7                     | 43                  | 150                    |                                      |                         |    |     |             |                      |
|       |   |                         |                                 | 6   | 0,9                     | 29                  | 50                     |                                      |                         |    |     |             |                      |
|       |   |                         |                                 | 222   | Курган «Скобелевский 2» | ст-ца Скобелевская, | 6                      | 2,7                                  |                         | 48 | 125 | 429-КЗ      | Курган распахивается |
|       |   |                         |                                 | 1,85 км к северо-востоку от западного угла станицы, |                         |                     |                        |                                      |                         |    |     | гос. № 6601 |                      |
|       |   |                         |                                 | 40°24,7' восточной долготы,                         |                         |                     |                        |                                      |                         |    |     |             |                      |
|       |   |                         |                                 | 45°12,3' северной широты                            |                         |                     |                        |                                      |                         |    |     |             |                      |
| 223   | Курганная группа  | ст-ца Скобелевская,     | 6                               | 1   | 6,9                     | 80                  | 150                    | 429-КЗ                               | Курганы распахиваются.  |    |     |             |                      |



| № п/п | Наименование объекта | Местонахождение объекта  | Расположение памятника на схеме | № памятника в группе | Высота кургана м. | Диаметр кургана, м. | Граница зон охраны, м. | Сведения о постановке на гос. охрану | Дополнительные сведения                               |
|-------|----------------------|--|---------------------------------|----------------------|-------------------|---------------------|------------------------|--------------------------------------|---|
|       | «Скобелевская 3»     | 2 км к северо-востоку от западного угла, 1,75 км к северо-востоку от северо-восточного угла станицы, |                                 |                      |                   |                     |                        | гос. № 6602                          |   |
|       | (28 насыпей)         | 40°25,3' восточной долготы,  |                                 | 2                    | 8,8               | 94                  | 150                    |                                      | Курган № 1 расположен в лесополосе, подрезан дорогой. |
|       |                      | 45°12,4' северной широты   |                                 |                      |                   |                     |                        |                                      |   |
|       |                      |  |                                 | 3                    | 0,2               | 21                  | 50                     |                                      | Курган № 2 задернован.                                |
|       |                      |  |                                 |                      |                   |                     |                        |                                      |   |
|       |                      |  |                                 | 4                    | 1,8               | 25                  | 75                     |                                      | Курганы №№, 19, 26 визуально не прослеживаются        |
|       |                      |  |                                 |                      |                   |                     |                        |                                      |   |
|       |                      |  |                                 | 5                    | 1,2               | 22                  | 75                     |                                      |   |
|       |                      |  |                                 |                      |                   |                     |                        |                                      |   |
|       |                      |  |                                 | 6                    | 0,3               | 24                  | 50                     |                                      |   |

| № п/п | Наименование объекта | Местонахождение объекта | Расположение памятника на схеме | № памятника в группе | Высота кургана м. | Диаметр кургана, м. | Граница зон охраны, м. | Сведения о постановке на гос. охрану | Дополнительные сведения |
|-------|----------------------|-------------------------|---------------------------------|----------------------|-------------------|---------------------|------------------------|--------------------------------------|-------------------------|
|       |                      |                         |                                 |                      |                   |                     |                        |                                      |                         |
|       |                      |                         |                                 | 7                    | 4,4               |                     | 54                     | 150                                  |                         |
|       |                      |                         |                                 |                      |                   |                     |                        |                                      |                         |
|       |                      |                         |                                 | 8                    | 2,1               |                     | 22                     | 125                                  |                         |
|       |                      |                         |                                 |                      |                   |                     |                        |                                      |                         |
|       |                      |                         |                                 | 9                    | 0,2               |                     | 21                     | 50                                   |                         |
|       |                      |                         |                                 |                      |                   |                     |                        |                                      |                         |
|       |                      |                         |                                 | 10                   | 3,9               |                     | 49                     | 150                                  |                         |
|       |                      |                         |                                 |                      |                   |                     |                        |                                      |                         |
|       |                      |                         |                                 | 11                   | 0,2               |                     | 21                     | 50                                   |                         |
|       |                      |                         |                                 |                      |                   |                     |                        |                                      |                         |
|       |                      |                         |                                 | 12                   | 2,1               |                     | 31                     | 75                                   |                         |
|       |                      |                         |                                 |                      |                   |                     |                        |                                      |                         |
|       |                      |                         |                                 | 13                   | 0,3               |                     | 22                     | 50                                   |                         |
|       |                      |                         |                                 |                      |                   |                     |                        |                                      |                         |
|       |                      |                         |                                 | 14                   | 3,9               |                     | 50                     | 150                                  |                         |
|       |                      |                         |                                 |                      |                   |                     |                        |                                      |                         |
|       |                      |                         |                                 | 15                   | 0,2               |                     | 27                     | 50                                   |                         |
|       |                      |                         |                                 |                      |                   |                     |                        |                                      |                         |
|       |                      |                         |                                 | 16                   | 0,1               |                     | 21                     | 50                                   |                         |
|       |                      |                         |                                 |                      |                   |                     |                        |                                      |                         |
|       |                      |                         |                                 | 17                   | 2,1               |                     | 52                     | 125                                  |                         |
|       |                      |                         |                                 |                      |                   |                     |                        |                                      |                         |
|       |                      |                         |                                 | 18                   | 2,4               |                     | 66                     | 125                                  |                         |
|       |                      |                         |                                 |                      |                   |                     |                        |                                      |                         |
|       |                      |                         |                                 | 19                   | -                 |                     | -                      | -                                    |                         |
|       |                      |                         |                                 |                      |                   |                     |                        |                                      |                         |

| № п/п | Наименование объекта | Местонахождение объекта | Расположение памятника на схеме | № памятника в группе | Высота кургана м.       | Диаметр кургана, м.                                | Граница зон охраны, м. | Сведения о постановке на гос. охрану | Дополнительные сведения |    |     |             |                                     |
|-------|----------------------|-------------------------|---------------------------------|----------------------|-------------------------|--|------------------------|--------------------------------------|-------------------------|----|-----|-------------|-------------------------------------|
|       |                      |                         |                                 | 20                   | 3,4                     | 44   | 150                    |                                      |                         |    |     |             |                                     |
|       |                      |                         |                                 | 21                   | 1,4                     | 30   | 75                     |                                      |                         |    |     |             |                                     |
|       |                      |                         |                                 | 22                   | 0,4                     | 43   | 50                     |                                      |                         |    |     |             |                                     |
|       |                      |                         |                                 | 23                   | 1,5                     | 38   | 75                     |                                      |                         |    |     |             |                                     |
|       |                      |                         |                                 | 24                   | 3,5                     | 47   | 150                    |                                      |                         |    |     |             |                                     |
|       |                      |                         |                                 | 25                   | 0,2                     | 25   | 50                     |                                      |                         |    |     |             |                                     |
|       |                      |                         |                                 | 26                   | -                       | -  | -                      |                                      |                         |    |     |             |                                     |
|       |                      |                         |                                 | 27                   | 2,3                     | 43   | 125                    |                                      |                         |    |     |             |                                     |
|       |                      |                         |                                 | 28                   | 0,1                     | 22   | 50                     |                                      |                         |    |     |             |                                     |
|       |                      |                         |                                 | 224                  | Курган «Скобелевский 4» | ст-ца Скобелевская,                                | 6                      |                                      | 5,5                     | 62 | 150 | 429-К3      | Курган распахивается                |
|       |                      |                         |                                 |                      |                         | 1,3 км к востоку от северо-восточного угла станицы |                        |                                      |                         |    |     | гос. № 6603 |                                     |
|       |                      |                         |                                 | 225                  | Курганная группа        | ст-ца Скобелевская,                                | 6                      | 1                                    | -                       | -  | -   | 429-К3      | Курганы визуально не прослеживаются |
|       |                      |                         |                                 |                      | «Скобелевская 5»        | 0,85 км к востоку                                  |                        |                                      |                         |    |     | гос. № 6604 |                                     |

| № п/п | Наименование объекта  | Местонахождение объекта                                | Расположение памятника на схеме | № памятника в группе | Высота кургана м. | Диаметр кургана, м. | Граница зон охраны, м. | Сведения о постановке на гос. охрану | Дополнительные сведения |  |
|-------|---|--|---------------------------------|----------------------|-------------------|---------------------|------------------------|--------------------------------------|-------------------------|--|
|       | (2 насыпи)  | от северо-восточного угла станицы,                     |                                 | 2                    | -                 | -                   | -                      |                                      |                         |  |
|       |   | 40°26,7' восточной долготы,                            |                                 |                      |                   |                     |                        |                                      |                         |  |
|       |   | 45°11,9' северной широты                               |                                 |                      |                   |                     |                        |                                      |                         |  |
| 226   | Курганная группа  | Ст-ца Скобелевская,                                    | 6                               | 1                    | 1,6               | 45                  | 75                     | 429-К3                               | Курганы распахиваются   |  |
|       | «Скобелевская б»  | 2,75 км к западу-юго-западу от западного угла станицы, |                                 |                      |                   |                     |                        | гос. № 6605                          |                         |  |
|       | (4 насыпи)  | 40°22,0' восточной долготы,                            |                                 | 2                    | 3,4               | 70                  | 150                    |                                      | Курган № 3 задернован.  |  |
|       |   | 45°11,4' северной широты                               |                                 |                      |                   |                     |                        |                                      |                         |  |
|       |   |  |                                 |                      | 3                 | 2,2                 | 47                     | 125                                  |                         |  |
|       | В соответствии с данными мониторинга – курганная группа «Скобелевская б» имеет 7 насыпей. |  |                                 |                      | 4                 | 1,4                 | 35                     | 75                                   |                         |  |
|       |   |  |                                 |                      |                   |                     |                        |                                      |                         |  |

| № п/п | Наименование объекта | Местонахождение объекта                              | Расположение памятника на схеме | № памятника в группе | Высота кургана м. | Диаметр кургана, м. | Граница зон охраны, м. | Сведения о постановке на гос. охрану | Дополнительные сведения                |
|-------|----------------------|--|---------------------------------|----------------------|-------------------|---------------------|------------------------|--------------------------------------|--|
|       |                      |  |                                 | 5                    | 0,3               | 28                  | 50                     |                                      |  |
|       |                      |  |                                 | 6                    | 0,2               | 32                  | 50                     |                                      |  |
|       |                      |  |                                 | 7                    | 0,5               | 56                  | 50                     |                                      |  |
|       |                      |  |                                 |                      |                   |                     |                        |                                      |  |
|       |                      |  |                                 |                      |                   |                     |                        |                                      |  |
|       |                      |  |                                 |                      |                   |                     |                        |                                      |  |
| 227   | Курганная группа     | ст-ца Скобелевская,                                  | 6                               | 1                    | 2,4               | 66                  | 125                    | 429-К3                               | Курган распахивается.                  |
|       | «Скобелевская 7»     | 2,5 км к западу-юго-западу от западного угла станицы |                                 |                      |                   |                     |                        | гос. № 6606                          |  |
|       | (2 насыпи)           |  |                                 | 2                    | -                 | -                   | -                      |                                      | Курган № 2 визуально не прослеживается |
|       |                      |  |                                 |                      |                   |                     |                        |                                      |  |
| 228   | Курганная группа     | Ст-ца Скобелевская,                                  | 6                               | 1                    | 1,4               | 52                  | 75                     | 429-К3                               | Курганы распахиваются.                 |
|       | «Скобелевская 8»     | 0,75 км к юго-юго-востоку от западного угла станицы, |                                 |                      |                   |                     |                        | гос. № 6607                          |  |
|       | (3 насыпи)           | 40°24,6' восточной долготы,                          |                                 | 2                    | 0,4               | 67                  | 50                     |                                      |  |
|       |                      | 45°11,7' северной широты                             |                                 |                      |                   |                     |                        |                                      |  |

| № п/п | Наименование объекта  | Местонахождение объекта                             | Расположение памятника на схеме | № памятника в группе | Высота кургана м. | Диаметр кургана, м. | Граница зон охраны, м. | Сведения о постановке на гос. охрану | Дополнительные сведения |
|-------|---|---|---------------------------------|----------------------|-------------------|---------------------|------------------------|--------------------------------------|-------------------------|
|       | В соответствии с данными мониторинга – курганная группа «Скобелевская 8» имеет 6 насыпей. |   |                                 | 3                    | 4,5               | 78                  | 150                    |                                      |                         |
|       |   |   |                                 | 4                    | 1,2               | 54                  | 75                     |                                      |                         |
|       |   |   |                                 | 5                    | 1,4               | 51                  | 75                     |                                      |                         |
|       |   |   |                                 | 6                    | 1,3               | 56                  | 75                     |                                      |                         |
|       |   |   |                                 |                      |                   |                     |                        |                                      |                         |
|       |   |   |                                 |                      |                   |                     |                        |                                      |                         |
|       |   |   |                                 |                      |                   |                     |                        |                                      |                         |
| 229   | Курганная группа  | ст-ца Скобелевская,                                 | 6                               | 1                    | 2,4               | 42                  | 125                    | 429-КЗ                               | Курганы распахиваются   |
|       | «Скобелевская 9»  | 0,75 км к западу-юго-западу от южного угла станицы, |                                 |                      |                   |                     |                        | гос. № 6608                          |                         |
|       | (7 насыпей)   | 40°25,3' восточной долготы,                         |                                 | 2                    | 0,3               | 29                  | 50                     |                                      |                         |
|       |   | 45°11,2' северной широты                            |                                 | 3                    | 1,4               | 34                  | 75                     |                                      |                         |
|       |   |   |                                 | 4                    | 5                 | 82                  | 150                    |                                      |                         |
|       |   |   |                                 | 5                    | 1,4               | 47                  | 75                     |                                      |                         |
|       |   |   |                                 |                      |                   |                     |                        |                                      |                         |

| № п/п | Наименование объекта | Местонахождение объекта                      | Расположение памятника на схеме | № памятника в группе | Высота кургана м. | Диаметр кургана, м. | Граница зон охраны, м. | Сведения о постановке на гос. охрану | Дополнительные сведения            |
|-------|----------------------|--|---------------------------------|----------------------|-------------------|---------------------|------------------------|--------------------------------------|------------------------------------|
|       |                      |  |                                 | 6                    | 1,5               | 36                  | 75                     |                                      |                                    |
|       |                      |  |                                 | 7                    | 1,9               | 48                  | 75                     |                                      |                                    |
|       |                      |  |                                 |                      |                   |                     |                        |                                      |                                    |
|       |                      |  |                                 |                      |                   |                     |                        |                                      |                                    |
| 230   | Курганная группа     | ст-ца Скобелевская,                          | 6                               | 1                    | 1,2               | 45                  | 75                     | 429-КЗ                               | Курганы распахиваются              |
|       | «Скобелевская 10»    | 0,06 км к югу от южного угла станицы,        |                                 |                      |                   |                     |                        | гос. № 6609                          |                                    |
|       | (3 насыпи)           | 40°26,0' восточной долготы,                  |                                 | 2                    | 2,3               | 40                  | 125                    |                                      | Курган № 1. Расположен на кладбище |
|       |                      | 45°11,3' северной широты                     |                                 |                      |                   |                     |                        |                                      |                                    |
|       |                      |  |                                 | 3                    | 3,2               | 100                 | 150                    |                                      |                                    |
| 231   | Курганная группа     | ст-ца Скобелевская,                          | 6                               | 1                    | 5,1               | 80                  | 150                    | 429-КЗ                               | Курганы распахиваются.             |
|       | «Скобелевская 11»    | 2,25 км к юго-западу от южного угла станицы, |                                 |                      |                   |                     |                        | гос. № 6610                          |                                    |
|       | (3 насыпи)           | 40°24,7' восточной долготы,                  |                                 | 2                    | 1,2               | 35                  | 75                     |                                      | Курган № 1 в лесополосе            |
|       |                      | 45°10,6' северной широты                     |                                 |                      |                   |                     |                        |                                      |                                    |
|       |                      |  |                                 | 3                    | 1,3               | 41                  | 75                     |                                      |                                    |

| № п/п | Наименование объекта   | Местонахождение объекта                            | Расположение памятника на схеме | № памятника в группе | Высота кургана м. | Диаметр кургана, м. | Граница зон охраны, м. | Сведения о постановке на гос. охрану | Дополнительные сведения |                       |  |
|-------|--|--|---------------------------------|----------------------|-------------------|---------------------|------------------------|--------------------------------------|-------------------------|-----------------------|--|
| 232   | Курганная группа   | Ст-ца Скобелевская,                                | 6                               | 1                    | 0,2               |                     | 32                     | 50                                   | 429-КЗ                  | Курганы распахиваются |  |
|       | «Скобелевская 12»  | 2,5 км к западу-юго-западу от южного угла станицы, |                                 |                      |                   |                     |                        |                                      | гос. № 6611             |                       |  |
|       | (7 насыпей)  | 40°23,8' восточной долготы,                        |                                 | 2                    | 2,3               |                     | 63                     | 125                                  |                         |                       |  |
|       |  | 45°11,0' северной широты                           |                                 |                      |                   |                     |                        |                                      |                         |                       |  |
|       | В соответствии с данными мониторинга – курганная группа «Скобелевская 12» имеет 9 насыпей. |  |                                 |                      | 3                 | 3                   |                        | 60                                   | 150                     |                       |  |
|       |  |  |                                 |                      |                   |                     |                        |                                      |                         |                       |  |
|       |  |  |                                 |                      | 4                 | 1,8                 |                        | 39                                   | 75                      |                       |  |
|       |  |  |                                 |                      |                   |                     |                        |                                      |                         |                       |  |
|       |  |  |                                 |                      | 5                 | 4,5                 |                        | 63                                   | 150                     |                       |  |
|       |  |  |                                 |                      |                   |                     |                        |                                      |                         |                       |  |
|       |  |  |                                 |                      | 6                 | 4,6                 |                        | 72                                   | 150                     |                       |  |
|       |  |  |                                 |                      |                   |                     |                        |                                      |                         |                       |  |
|       |  |  |                                 |                      | 7                 | 2,1                 |                        | 45                                   | 125                     |                       |  |
|       |  |  |                                 |                      |                   |                     |                        |                                      |                         |                       |  |
|       |  |  | 8                               | 2,8                  |                   | 55                  | 125                    |                                      |                         |                       |  |



| № п/п | Наименование объекта     | Местонахождение объекта                          | Расположение памятника на схеме | № памятника в группе | Высота кургана м. | Диаметр кургана, м. | Граница зон охраны, м. | Сведения о постановке на гос. охрану | Дополнительные сведения |
|-------|--------------------------|--|---------------------------------|----------------------|-------------------|---------------------|------------------------|--------------------------------------|-------------------------|
|       |                          |  |                                 | 9                    | 1,1               | 54                  | 75                     |                                      |                         |
| 233   | Курган «Скобелевский 13» | ст-ца Скобелевская,                              | 6                               |                      | 2,3               | 68                  | 125                    | 429-К3                               | Курган распахивается    |
|       |                          | 2,5 км к юго-западу от западного угла станицы,   |                                 |                      |                   |                     |                        | гос. № 6612                          |                         |
|       |                          | 40°23,1' восточной долготы,                      |                                 |                      |                   |                     |                        |                                      |                         |
|       |                          | 45°10,5' северной широты                         |                                 |                      |                   |                     |                        |                                      |                         |
| 234   | Курганная группа         | ст-ца Скобелевская,                              | 6                               | 1                    | 0,3               | 29                  | 50                     | 429-К3                               | Курганы распахиваются   |
|       | «Скобелевская 14»        | 2,75 км к юго-юго-западу от южного угла станицы, |                                 |                      |                   |                     |                        | гос. № 6613                          |                         |
|       | (5 насыпей)              | 40°25,0' восточной долготы,                      |                                 | 2                    | 1,1               | 52                  | 75                     |                                      |                         |
|       |                          | 45°09,6' северной широты                         |                                 |                      |                   |                     |                        |                                      |                         |
|       |                          |  |                                 | 3                    | 1,4               | 42                  | 75                     |                                      |                         |
|       |                          |  |                                 |                      |                   |                     |                        |                                      |                         |
|       |                          |  |                                 | 4                    | 0,9               | 40                  | 50                     |                                      |                         |
|       |                          |  |                                 |                      |                   |                     |                        |                                      |                         |

| № п/п | Наименование объекта   | Местонахождение объекта              | Расположение памятника на схеме | № памятника в группе | Высота кургана м. | Диаметр кургана, м. | Граница зон охраны, м. | Сведения о постановке на гос. охрану | Дополнительные сведения |             |
|-------|--|--------------------------------------|---------------------------------|----------------------|-------------------|---------------------|------------------------|--------------------------------------|-------------------------|-------------|
| 235   | Курганная группа   | Ст-ца Скобелевская,                  | 6                               | 5                    | 1,2               |                     | 44                     | 75                                   | Курганы распахиваются   |             |
|       |  |                                      |                                 | 1                    | 3,1               |                     | 59                     | 150                                  |                         | 429-КЗ      |
|       | «Скобелевская 15»  | 2,5 км к югу от южного угла станции, |                                 |                      |                   |                     |                        |                                      |                         | гос. № 6614 |
|       | (2 насыпи)   | 40°25,6' восточной долготы,          |                                 | 2                    | 3,1               |                     | 63                     | 150                                  |                         |             |
|       |  | 45°09,7' северной широты             |                                 |                      |                   |                     |                        |                                      |                         |             |
|       | В соответствии с данными мониторинга – курганная группа «Скобелевская 15» имеет 7 насыпей. |                                      |                                 | 3                    | 2,1               |                     | 51                     | 125                                  |                         |             |
|       |  |                                      |                                 |                      |                   |                     |                        |                                      |                         |             |
|       |  |                                      |                                 | 4                    | 3,5               |                     | 72                     | 150                                  |                         |             |
|       |  |                                      |                                 |                      |                   |                     |                        |                                      |                         |             |
|       |  |                                      |                                 | 5                    | 1,1               |                     | 38                     | 75                                   |                         |             |
|       |  |                                      |                                 |                      |                   |                     |                        |                                      |                         |             |
|       |  |                                      |                                 | 6                    | 3,8               |                     | 73                     | 150                                  |                         |             |
|       |  |                                      |                                 |                      |                   |                     |                        |                                      |                         |             |
|       |  | 7                                    | 1,9                             |                      | 51                | 75                  |                        |                                      |                         |             |

| № п/п | Наименование объекта | Местонахождение объекта                          | Расположение памятника на схеме | № памятника в группе | Высота кургана м. | Диаметр кургана, м. | Граница зон охраны, м. | Сведения о постановке на гос. охрану | Дополнительные сведения |                       |
|-------|----------------------|--|---------------------------------|----------------------|-------------------|---------------------|------------------------|--------------------------------------|-------------------------|-----------------------|
| 236   | Курганная группа     | ст-ца Скобелевская,                              | 6                               | 1                    | 0,3               |                     | 37                     | 50                                   | 429-КЗ                  | Курганы распахиваются |
|       | «Скобелевская 16»    | 3,5 км к юго-юго-востоку от южного угла станицы, |                                 |                      |                   |                     |                        |                                      | гос. № 6615             |                       |
|       | (4 насыпи)           | 40°26,5' восточной долготы,                      |                                 | 2                    | 0,6               |                     | 25                     | 50                                   |                         |                       |
|       |                      | 45°09,5' северной широты                         |                                 |                      |                   |                     |                        |                                      |                         |                       |
|       |                      |  |                                 | 3                    | 3,1               |                     | 63                     | 150                                  |                         |                       |
|       |                      |  |                                 | 4                    | 0,4               |                     | 32                     | 50                                   |                         |                       |
| 237   | Курганная группа     | Ст-ца Скобелевская,                              | 6                               | 1                    | 0,3               |                     | 44                     | 50                                   | 429-КЗ                  | Курганы распахиваются |
|       | «Скобелевская 17»    | 2 км к юго-западу от западного угла станицы,     |                                 |                      |                   |                     |                        |                                      | гос. № 6616             |                       |
|       | (9 насыпей)          | 40°22,8' восточной долготы,                      |                                 | 2                    | 1,4               |                     | 36                     | 75                                   |                         |                       |
|       |                      | 45°11,3' северной широты                         |                                 |                      |                   |                     |                        |                                      |                         |                       |

| № п/п      | Наименование объекта  | Местонахождение объекта | Расположение памятника на схеме | № памятника в группе | Высота кургана м. | Диаметр кургана, м.                            | Граница зон охраны, м. | Сведения о постановке на гос. охрану | Дополнительные сведения |  |    |    |             |                |
|------------|---|-------------------------|---------------------------------|----------------------|-------------------|--|------------------------|--------------------------------------|-------------------------|--|----|----|-------------|----------------|
|            | В соответствии с данными мониторинга – курганная группа «Скобелевская 17» имеет 10 насыпей. |                         |                                 | 3                    | 0,2               |  | 43                     | 50                                   |                         |  |    |    |             |                |
|            |   |                         |                                 | 4                    | 1,2               |  | 40                     | 75                                   |                         |  |    |    |             |                |
|            |   |                         |                                 | 5                    | 1,5               |  | 59                     | 75                                   |                         |  |    |    |             |                |
|            |   |                         |                                 | 6                    | 4,1               |  | 57                     | 150                                  |                         |  |    |    |             |                |
|            |   |                         |                                 | 7                    | 1,9               |  | 43                     | 75                                   |                         |  |    |    |             |                |
|            |   |                         |                                 | 8                    | 0,7               |  | 50                     | 50                                   |                         |  |    |    |             |                |
|            |   |                         |                                 | 9                    | 1,2               |  | 31                     | 75                                   |                         |  |    |    |             |                |
|            |   |                         |                                 | 10                   | 0,2               |  | 25                     | 50                                   |                         |  |    |    |             |                |
|            |   |                         |                                 | 238                  | Курганная группа  | х. Тысячный,                                   | 8,1                    | 1                                    | 0,4                     |  | 44 | 50 | 429-КЗ      | Курган № 1     |
|            |   |                         |                                 |                      | «Тысячная 1»      | 5 км к юго-западу от юго-западного угла хутора |                        |                                      |                         |  |    |    | гос. № 6617 | Распахивается. |
| (2 насыпи) |   | 2                       | -                               |                      |                   | -  |                        | -                                    |                         |  |    |    |             |                |

| № п/п | Наименование объекта    | Местонахождение объекта                                  | Расположение памятника на схеме | № памятника в группе | Высота кургана м. | Диаметр кургана, м. | Граница зон охраны, м. | Сведения о постановке на гос. охрану | Дополнительные сведения                 |
|-------|-------------------------|--|---------------------------------|----------------------|-------------------|---------------------|------------------------|--------------------------------------|---|
|       |                         |  |                                 |                      |                   |                     |                        |                                      | Курган № 2 визуально не прослеживается. |
| 239   | Курган «Тысячный 2»     | х. Тысячный,   | 8,1                             |                      | -                 | -                   | -                      | 429-КЗ                               | Курган визуально не прослеживается      |
|       |                         | 4,1 км к юго-юго-западу от южного угла хутора            |                                 |                      |                   |                     |                        | гос. № 6618                          |   |
| 240   | Курган                  | х. Тысячный,   | 8,1                             |                      | 0,2               | 44                  | 50                     | 429-КЗ                               | Курган распаивается                     |
|       | «Тысячный 3»            | 0,15 км к юго-юго-западу от южного угла хутора,          |                                 |                      |                   |                     |                        | гос. № 6619                          |   |
|       |                         | 40°43,7' восточной долготы,                              |                                 |                      |                   |                     |                        |                                      |   |
|       |                         | 45°07,5' северной широты                                 |                                 |                      |                   |                     |                        |                                      |   |
| 241   | Курган «Чаплыгинский 1» | х. Чаплыгин,   | 8,1                             |                      | -                 | -                   |                        | 429-КЗ                               | Курган визуально не прослеживается      |
|       |                         | 3,15 км к северо-северо-востоку от северного угла хутора |                                 |                      |                   |                     |                        | гос. № 6626                          |   |
| 242   | Курган «Чаплыгинский 2» | х. Чаплыгин,   | 8,1                             |                      | 1,8               | 37                  | 75                     | 429-КЗ                               | Курган расположен на кладбище           |

| № п/п | Наименование объекта      | Местонахождение объекта   | Расположение памятника на схеме | № памятника в группе | Высота кургана м. | Диаметр кургана, м. | Граница зон охраны, м. | Сведения о постановке на гос. охрану | Дополнительные сведения            |
|-------|---------------------------|---|---------------------------------|----------------------|-------------------|---------------------|------------------------|--------------------------------------|------------------------------------|
|       |                           | 1,5 км к северо-западу от северного угла хутора,                          |                                 |                      |                   |                     |                        | гос. № 6627                          |                                    |
|       |                           | 40°45,0' восточной долготы,   |                                 |                      |                   |                     |                        |                                      |                                    |
|       |                           | 45°07,5' северной широты  |                                 |                      |                   |                     |                        |                                      |                                    |
| 243   | Курган «Чаплыгинский 3»   | х. Чаплыгин,<br>1,5 км к востоку-северо-востоку от северного угла хутора, | 8,1                             |                      | 2,4               | 48                  | 125                    | 429-КЗ<br>гос. № 6628                | Курган задернован.                 |
|       |                           | 40°47,1' восточной долготы,   |                                 |                      |                   |                     |                        |                                      |                                    |
|       |                           | 45°07,7' северной широты  |                                 |                      |                   |                     |                        |                                      |                                    |
| 244   | Курган<br>«Калининский 1» | с. Новоукраинское,<br>0,55 км к северо-западу от северного угла села      | 8                               |                      | -                 | -                   | -                      | 429-КЗ                               | Курган визуально не прослеживается |

| № п/п | Наименование объекта | Местонахождение объекта  | Расположение памятника на схеме | № памятника в группе | Высота кургана м. | Диаметр кургана, м. | Граница зон охраны, м. | Сведения о постановке на гос. охрану | Дополнительные сведения                                       |
|-------|----------------------|--|---------------------------------|----------------------|-------------------|---------------------|------------------------|--------------------------------------|---|
|       |                      | Привязка согласно данным мониторинга – 1,1 км к западу-юго-западу от западной окраины п.Ботаника |                                 |                      |                   |                     |                        |                                      |   |
| 245   | Курганная группа     | с. Новоукраинское,   | 8                               | 1                    | 0,3               | 42                  | 50                     | 429-К3                               | Курган № 1 распахивается. Курган № 2, расположен на кладбище. |
|       | «Калининский 3»      | 1,25 км к западу от южного угла села   |                                 |                      |                   |                     |                        |                                      |   |
|       | (2 насыпи)           |  |                                 | 2                    | 0,2               | 30                  | 50                     |                                      |   |
|       |                      | Привязка согласно данным мониторинга –   |                                 |                      |                   |                     |                        |                                      |   |
|       |                      | 1,5 км к юго-западу от южной окраины п.Ботаника  |                                 |                      |                   |                     |                        |                                      |   |
|       |                      |  |                                 |                      |                   |                     |                        |                                      |   |
| 246   | Курган               | с. Новоукраинское,   | 8                               |                      | 0,4               | 25                  | 50                     | 429-К3                               | Курган расположен на кладбище                                 |
|       | «Калининский 4»      | 3,1 км к востоку от восточного угла села   |                                 |                      |                   |                     |                        |                                      |   |
|       |                      |  |                                 |                      |                   |                     |                        |                                      |   |

| № п/п | Наименование объекта | Местонахождение объекта  | Расположение памятника на схеме | № памятника в группе | Высота кургана м. | Диаметр кургана, м. | Граница зон охраны, м. | Сведения о постановке на гос. охрану | Дополнительные сведения       |
|-------|----------------------|--|---------------------------------|----------------------|-------------------|---------------------|------------------------|--------------------------------------|-------------------------------|
|       |                      | Привязка согласно данным мониторинга – 1,8 км к юго-востоку от восточной окраины п.Ботаника, кладбище. |                                 |                      |                   |                     |                        |                                      |                               |
| 247   | Курган               | х. Тысячный,<br>2,5 км к северо-западу от западной окраины хутора, кладбище                            | 8                               |                      | 0,3               | 37                  | 50                     | 8.01.02 №1-р                         | Курган расположен на кладбище |
| 248   | Курган               | х. Братский,<br>4,6 км к юго-западу от хутора  | 8,1                             |                      | 1,1               | 35                  | 75                     | 8.01.02 №1-р                         | Курган распахивается          |
| 249   | Курган               | с. Николенское,<br>0,6 км к югу от юго-восточной окраины села  | 7                               |                      | 1,1               | 44                  | 75                     | 8.01.02 №1-р                         | Курган распахивается          |
| 250   | Курган               | с. Николенское,  | 7                               |                      | 0,1               | 25                  | 50                     | 8.01.02 №1-р                         | Курган распахивается          |



| № п/п | Наименование объекта | Местонахождение объекта                            | Расположение памятника на схеме | № памятника в группе | Высота кургана м. | Диаметр кургана, м. | Граница зон охраны, м. | Сведения о постановке на гос. охрану | Дополнительные сведения |
|-------|----------------------|--|---------------------------------|----------------------|-------------------|---------------------|------------------------|--------------------------------------|-------------------------|
|       |                      | 0,1 км к югу от юго-восточной окраины села         |                                 |                      |                   |                     |                        |                                      |                         |
| 251   | Курган               | с. Николенское,                                    | 7                               |                      | 0,7               | 40                  | 50                     | 8.01.02 №1-р                         | Курган распахивается    |
|       |                      | 0,5 км к юго-юго-западу от восточной окраины села  |                                 |                      |                   |                     |                        |                                      |                         |
| 252   | Курган               | с. Николенское,                                    | 7                               |                      | 1,6               | 67                  | 75                     | 8.01.02 №1-р                         | Курган распахивается    |
|       |                      | 0,7 км к юго-востоку от юго-восточной окраины села |                                 |                      |                   |                     |                        |                                      |                         |
| 253   | Курганная группа     | с. Николенское,                                    | 3                               | 1                    | 0,4               | 30                  | 50                     | 8.01.02 №1-р                         | Курган распахивается    |
|       | (2 насыпи)           | 3,7 км к северу от восточной окраины села          |                                 |                      |                   |                     |                        |                                      |                         |
|       |                      |  |                                 |                      | 2                 | 0,6                 | 33                     |                                      |                         |
| 254   | Курган               | с. Николенское,                                    | 7                               |                      | 1,4               | 42                  | 75                     | 8.01.02 №1-р                         | Курган распахивается    |

| № п/п | Наименование объекта  | Местонахождение объекта                  | Расположение памятника на схеме | № памятника в группе | Высота кургана м. | Диаметр кургана, м. | Граница зон охраны, м. | Сведения о постановке на гос. охрану | Дополнительные сведения                                  |
|-------|---|--|---------------------------------|----------------------|-------------------|---------------------|------------------------|--------------------------------------|--|
|       |   | 2,5 км к северу от села                  |                                 |                      |                   |                     |                        |                                      |  |
| 255   | Курган  | с. Николенское,                          | 7                               |                      | 0,6               | 45                  | 50                     | 8.01.02 №1-р                         | Курган распахивается                                     |
|       |   | 2,7 км к северу от села                  |                                 |                      |                   |                     |                        |                                      |  |
| 256   | Курган  | с. Николенское,                          | 7                               |                      | 1,4               | 32                  | 50                     | 8.01.02 №1-р                         | Курган распахивается                                     |
|       |   | 1,0 км к северу от села                  |                                 |                      |                   |                     |                        |                                      |  |
| 257   | Курган  | х. Орлов,                                | 2                               |                      | 0,8               | 46                  | 50                     | 8.01.02 №1-р                         | Курган распахивается                                     |
|       |   | 1,3 км к северо-западу от хутора         |                                 |                      |                   |                     |                        |                                      |  |
| 258   | Курган  | х. Орлов,                                | 6                               | 1                    | 5,5               | 66                  | 150                    | 8.01.02 №1-р                         | Курган 1 задернован, на вершине насыпи грабительская яма |
|       |   | 0,65 км к северо-северо-западу от хутора |                                 |                      |                   |                     |                        |                                      |  |
|       | Уточненное наименование – курганная группа «Орловская 6» (2 насыпи) |  |                                 | 2                    | 1,68              | 50                  | 75                     |                                      | Курган 2 распахивается                                   |

| № п/п | Наименование объекта | Местонахождение объекта  | Расположение памятника на схеме | № памятника в группе | Высота кургана м. | Диаметр кургана, м. | Граница зон охраны, м. | Сведения о постановке на гос. охрану | Дополнительные сведения            |
|-------|----------------------|--|---------------------------------|----------------------|-------------------|---------------------|------------------------|--------------------------------------|------------------------------------|
| 259   | Курганная группа     | х. Орлов,  | 6                               | 1                    | 1,9               | 40                  | 75                     | 8.01.02 №1-р                         | Курганы распахиваются              |
|       | (3 насыпи)           | 0,7 км к западу от западной окраины хутора                           |                                 |                      |                   |                     |                        |                                      |                                    |
|       |                      |  |                                 | 2                    | 0,6               | 37                  | 50                     |                                      |                                    |
|       |                      |  |                                 | 3                    | 0,9               | 42                  | 50                     |                                      |                                    |
| 260   | Курган               | х. Вербовый,   | 6                               |                      | 1,1               | 54                  | 75                     | 8.01.02 №1-р                         | Курган распахивается               |
|       |                      | 0,5 км к западу-юго-западу от западной окраины хутора                |                                 |                      |                   |                     |                        |                                      |                                    |
| 261   | Курганная группа     | х. Вербовый,   | 6                               | 1                    | 5,4               | 100                 | 150                    | 8.01.02 №1-р                         | Курган № 1 расположен на кладбище. |
|       | (2 насыпи)           | 0,5 км к юго-юго-западу от западной окраины хутора, №2- в лесополосе |                                 |                      |                   |                     |                        |                                      |                                    |

| № п/п | Наименование объекта | Местонахождение объекта                                | Расположение памятника на схеме | № памятника в группе | Высота кургана м. | Диаметр кургана, м. | Граница зон охраны, м. | Сведения о постановке на гос. охрану | Дополнительные сведения                                     |
|-------|----------------------|--|---------------------------------|----------------------|-------------------|---------------------|------------------------|--------------------------------------|---|
|       |                      |  |                                 | 2                    | 3,1               | 62                  | 150                    |                                      | Курган № 2 расположен на территории расчищенной лесополосы. |
| 262   | Курган               | х. Вербовый,<br>0,7 км к югу от хутора                 | 6                               |                      | 0,8               | 32                  | 50                     | 8.01.02 №1-р                         | Курган распахивается  |
| 263   | Курган               | с. Николенское,<br>1,45 км к югу от южной окраины села | 7                               |                      | 0,7               | 39                  | 50                     | 8.01.02 №1-р                         | Курган распахивается  |
| 264   | Курган               | х. Ивлев,<br>северо-восточная окраина хутора           | 7                               |                      | 2,1               | 44                  | 125                    | 8.01.02 №1-р                         | Курган распахивается  |
| 265   | Курганная группа     | х. Булгаков,   | 6                               | 1                    | 1,1               | 34                  | 75                     | 8.01.02 №1-р                         | Курганы распахиваются                                       |
|       | (3 насыпи)           | 1,4 км к западу-юго-западу от западной окраины хутора  |                                 |                      |                   |                     |                        |                                      |   |
|       |                      |  |                                 | 2                    | 1,5               | 40                  | 75                     |                                      |   |
|       |                      |  |                                 |                      |                   |                     |                        |                                      |   |

| № п/п | Наименование объекта | Местонахождение объекта               | Расположение памятника на схеме | № памятника в группе | Высота кургана м. | Диаметр кургана, м. | Граница зон охраны, м. | Сведения о постановке на гос. охрану | Дополнительные сведения   |
|-------|----------------------|---------------------------------------|---------------------------------|----------------------|-------------------|---------------------|------------------------|--------------------------------------|---|
|       |                      |                                       |                                 | 3                    | 2,5               | 43                  | 125                    |                                      |   |
| 266   | Курганная группа     | х. Ивлев,                             | 7                               | 1                    | 0,9               | 40                  | 50                     | 8.01.02 №1-р                         | Курганы распахиваются   |
|       | (2 насыпи)           | 1,3 км к югу от хутора                |                                 | 2                    | 1,5               | 40                  | 75                     |                                      |   |
|       |                      |                                       |                                 |                      |                   |                     |                        |                                      |   |
|       |                      |                                       |                                 |                      |                   |                     |                        |                                      |   |
| 267   | Курган               | ст-ца Скобелевская,                   | 6                               |                      | 2                 | 40                  | 125                    | 8.01.02 №1-р                         | Курган распахивается  |
|       |                      | 0,5 км к юго-западу от станицы        |                                 |                      |                   |                     |                        |                                      |   |
| 268   | Курган               | ст-ца Скобелевская,                   | 6                               | 1                    | 2,1               | 64                  | 125                    | 8.01.02 №1-р                         | Курган расположен на территории станицы, рядом с водонапорной башней. |
|       |                      | юго-восточная окраина станицы         |                                 |                      |                   |                     |                        |                                      |   |
|       |                      |                                       |                                 |                      |                   |                     |                        |                                      |   |
|       |                      |                                       |                                 |                      |                   |                     |                        |                                      |   |
| 269   | Курган               | ст-ца Скобелевская,                   | 6                               |                      | 0,6               | 40                  | 50                     | 8.01.02 №1-р                         | Курган распахивается  |
|       |                      | 1,6 км к югу от южной окраины станицы |                                 |                      |                   |                     |                        |                                      |   |
| 270   | Курган               | ст-ца Скобелевская,                   | 6                               |                      | 1,3               | 42                  | 75                     | 8.01.02 №1-р                         | Курган распахивается  |

| № п/п | Наименование объекта | Местонахождение объекта                             | Расположение памятника на схеме | № памятника в группе | Высота кургана м. | Диаметр кургана, м. | Граница зон охраны, м. | Сведения о постановке на гос. охрану | Дополнительные сведения  |
|-------|----------------------|---|---------------------------------|----------------------|-------------------|---------------------|------------------------|--------------------------------------|--|
|       |                      | 3,2 км к юго-западу от юго-западной окраины станицы |                                 |                      |                   |                     |                        |                                      |  |
| 271   | Курганная группа     | х. Журавлев,  | 2                               | 1                    | 1,1               | 38                  | 75                     | 8.01.02 №1-р                         | На картографическом материале мониторинга курганная группа не нанесена. По привязке обнаружена ода насыпь. |
|       | (5 насыпей)          | 3,4 км к северу от хутора                           |                                 | 2                    | -                 | -                   | -                      |                                      |  |
|       |                      |   |                                 | 3                    | -                 | -                   | -                      |                                      |  |
|       |                      |   |                                 | 4                    | -                 | -                   | -                      |                                      |  |
|       |                      |   |                                 | 5                    | -                 | -                   | -                      |                                      |  |
|       |                      |   |                                 |                      |                   |                     |                        |                                      |  |
|       |                      |   |                                 |                      |                   |                     |                        |                                      |  |
|       |                      |   |                                 |                      |                   |                     |                        |                                      |  |
| 272   | Курган               | п. Комсомольский,                                   | 3                               | 0,5                  | 32                | 50                  | 8.01.02 №1-р           | Курган задернован                    |  |

| № п/п | Наименование объекта             | Местонахождение объекта  | Расположение памятника на схеме | № памятника в группе | Высота кургана м. | Диаметр кургана, м. | Граница зон охраны, м. | Сведения о постановке на гос. охрану | Дополнительные сведения  |
|-------|----------------------------------|--|---------------------------------|----------------------|-------------------|---------------------|------------------------|--------------------------------------|--------------------------|
|       |                                  | 2,8 км к северу от северо-восточной окраины поселка                        |                                 |                      |                   |                     |                        |                                      |                          |
| 273   | Курган                           | п. Комсомольский,  | 3                               |                      | 0,2               | 30                  | 50                     | 8.01.02 №1-р                         | Курган распахивается     |
|       |                                  | 4,0 км к юго-западу от поселка   |                                 |                      |                   |                     |                        |                                      |                          |
| 274   | Курган                           | х. Самойлов,   | 3                               |                      | 0,5               | 40                  | 50                     | 8.01.02 №1-р                         | Расположен в лесополосе. |
|       |                                  | 2,6 км к югу от хутора, в лесополосе                                       |                                 |                      |                   |                     |                        |                                      |                          |
| 275   | Курганная группа «Борисовская 5» | Скобелевский сельский округ, х. Борисов,                                   | 6                               | 1                    | 0,8               | 36                  | 50                     | <a href="#">919-п[и]</a>             | Курганы распахиваются    |
|       | (3 насыпи)                       | первая надпойменная терраса левого берега р. Зеленчук – 2-й,               |                                 |                      |                   |                     |                        |                                      |                          |
|       |                                  | 1 - в 40 м к югу от южной границы участка домовладения №6 по ул. Заречной, |                                 | 2                    | 0,6               | 38                  | 50                     |                                      |                          |

| № п/п | Наименование объекта | Местонахождение объекта   | Расположение памятника на схеме | № памятника в группе | Высота кургана м. | Диаметр кургана, м. | Граница зон охраны, м. | Сведения о постановке на гос. охрану | Дополнительные сведения             |
|-------|----------------------|---|---------------------------------|----------------------|-------------------|---------------------|------------------------|--------------------------------------|-------------------------------------|
|       |                      | 2 – в 120 м. к югу от южных границ участков домовладений №15, 16 по ул. Заречной,           |                                 |                      |                   |                     |                        |                                      |                                     |
|       |                      | в 30 м. к юго-востоку от юго-восточной границы участков домовладений №38,39 по ул. Заречной |                                 |                      |                   |                     |                        |                                      |                                     |
| 276   | Курганная группа     | х. Тысячный,  | 8,1                             | 1                    | -                 | -                   | -                      | 429-К3                               | Курганы визуально не прослеживаются |
|       | "Тысячная 4"         | 6,8 км к юго-юго-западу от южного угла хутора,  |                                 |                      |                   |                     |                        | гос. № 6620                          |                                     |
|       | (3 насыпи)           | 40°43,7' восточной долготы,   |                                 | 2                    | -                 | -                   | -                      |                                      |                                     |
|       |                      | 45°07,3' северной широты  |                                 |                      |                   |                     |                        |                                      |                                     |
|       |                      |   |                                 | 3                    | -                 | -                   | -                      |                                      |                                     |



| № п/п | Наименование объекта    | Местонахождение объекта  | Расположение памятника на схеме | № памятника в группе | Высота кургана м. | Диаметр кургана, м. | Граница зон охраны, м. | Сведения о постановке на гос. охрану | Дополнительные сведения |
|-------|-------------------------|--|---------------------------------|----------------------|-------------------|---------------------|------------------------|--------------------------------------|-------------------------|
| 277   | Поселение «Самойлово 1» | Гулькевичский район, 2,4 км к юго-востоку от юго-восточной окраины п. Красносельский, в 1,4 км к северо-западу от западной окраины г. Гулькевичи, в 580 м к востоку-северо-востоку северной окраины п. Тельман | 3                               |                      |                   |                     | 500                    | п. 6 ст. 16.1 18 73-ФЗ               |                         |

| № п/п | Наименование объекта    | Местонахождение объекта   | Расположение памятника на схеме | № памятника в группе | Высота кургана м. | Диаметр кургана, м. | Граница зон охраны, м. | Сведения о постановке на гос. охрану | Дополнительные сведения |
|-------|-------------------------|---|---------------------------------|----------------------|-------------------|---------------------|------------------------|--------------------------------------|-------------------------|
| 278   | Поселение «Самойлово 2» | Гулькевичский район, между г. Гулькевичи и п. Тельман в 3,21 км к юго-востоку от перекрестка ул. Советская и пер. Северный п. Красносельский (азимут 133,74 <sup>0</sup> ), в 1,58 км к северо-западу от перекрестка ул. Коммунаров и Веселая г. Гулькевичи (азимут 287,20 <sup>0</sup> ) | 3                               |                      |                   |                     | 500                    | п. 6 ст. 16.1 18 73-ФЗ               |                         |

| № п/п | Наименование объекта | Местонахождение объекта  | Расположение памятника на схеме | № памятника в группе | Высота кургана м. | Диаметр кургана, м. | Граница зон охраны, м. | Сведения о постановке на гос. охрану | Дополнительные сведения   |
|-------|----------------------|--|---------------------------------|----------------------|-------------------|---------------------|------------------------|--------------------------------------|---|
| 279   | Поселение «Лебязье»  | Краснодарский край, Гулькевичский район, х.Лебязжий, 1,7 км к северу - северу - западу от северной окраины села. | 4                               | -                    | -                 | -                   | 500                    | п. 6 ст. 16.1<br>18 73-ФЗ            | Поселение расположено на окраине пахотного поля, на левой надпойменной террасе р.Кубань представляющую собой заболоченную лесистую местность. |
|       |                      | Географические координаты в системе WGS-84: 45°24'50,5318 " СШ, 40°47'08,5139" ВД                                |                                 |                      |                   |                     |                        | УК                                   |   |
|       |                      |  |                                 |                      |                   |                     |                        | 2,32E+09                             |   |
|       |                      |  |                                 |                      |                   |                     |                        | 3                                    |   |

| № п/п | Наименование объекта | Местонахождение объекта   | Расположение памятника на схеме | № памятника в группе | Высота кургана м. | Диаметр кургана, м. | Граница зон охраны, м. | Сведения о постановке на гос. охрану | Дополнительные сведения   |   |
|-------|----------------------|---|---------------------------------|----------------------|-------------------|---------------------|------------------------|--------------------------------------|---------------------------|---|
| 280   | Курган               | Краснодарский край, Гулькевичский район, пос. Гирей, 0,5 км к юго-западу от южной окраины станицы. Центр кургана расположен в 698 м, азимут 176 <sup>0</sup> от пересечения ул. Линейной и ул. Короткой пос. Гирей и в 953 м азимут 120 <sup>0</sup> от пересечения ул. Луговой и ул. Фрунзе пос. Гирей. Географические координаты в системе WGS-84: 45°23'30,3729" СШ, 40°39'15,3321" ВД | 3                               |                      | 1,5               |                     | С-Ю – 63               | 75                                   | п. 6 ст. 16.1<br>18 73-ФЗ | Распахивается, западная поля уходит в лесополосу. |
|       |                      |   |                                 |                      |                   |                     |                        |                                      | УК                        |   |
|       |                      |   |                                 |                      |                   |                     | 3-В – 67               |                                      | 2,32E+10                  |   |



Памятник археологии

Выявленный объект культурного наследия

Распоряжение комитета по охране, реставрации и эксплуатации историко-культурных ценностей (наследия) Краснодарского края от 8.01.02 г. №1-р

Приказ департамента культуры Краснодарского края от 14.12.2005 г. №919-п

Приказ департамента культуры Краснодарского края от 20 июня 2006 года №480-п

*Рекомендации по эксплуатации и сохранению объектов археологического наследия*

В соответствии со ст. 34 Федерального закона от 25.06.2002 № 73-ФЗ «Об объектах культурного наследия (памятниках истории и культуры) народов Российской Федерации» и ст. 11 Закона Краснодарского края от 23.07.2015 № 3223-КЗ «Об объектах культурного наследия (памятниках истории и культуры) народов Российской Федерации, расположенных на территории Краснодарского края» в целях обеспечения сохранности объекта культурного наследия в его исторической среде на сопряженной с ним территории устанавливаются зоны охраны объекта культурного наследия: охранный зона, зона регулирования застройки и хозяйственной деятельности, зона охраняемого природного ландшафта. Необходимый состав зон охраны объекта культурного наследия определяется проектом зон охраны объекта культурного наследия.

До разработки и утверждения проектов зон охраны объектов культурного наследия Законом Краснодарского края от 23.07.2015 № 3223-КЗ «Об объектах культурного наследия (памятниках истории и культуры) народов Российской Федерации, расположенных на территории Краснодарского края» предусматриваются границы зон охраны памятников, являющиеся предупредительной мерой по обеспечению сохранности памятников истории и культуры.

В зависимости от общей видовой принадлежности объекта культурного наследия и в соответствии с данными государственного учета объектов культурного наследия устанавливаются следующие границы зон охраны:

1) для объектов археологического наследия:

а) поселения, городища, селища, усадьбы независимо от места их расположения - 500 метров от границ памятника по всему его периметру;

б) святилища (культовые поминальные комплексы, жертвенники), крепости (укрепления), древние церкви и храмы, стоянки (открытые и пещерные), грунтовые могильники (некрополи, могильники из каменных ящиков, скальных, пещерных склепов) - 200 метров от границ памятника по всему его периметру;

в) курганы высотой:

- до 1 метра - 50 метров от границ памятника по всему его периметру;

- до 2 метров - 75 метров от границ памятника по всему его периметру;

- до 3 метров - 125 метров от границ памятника по всему его периметру;

- свыше 3 метров - 150 метров от границ памятника по всему его периметру;

г) дольмены, каменные бабы, культовые кресты, менгиры, петроглифы, кромлехи, ацангуары, древние дороги и клеры - 50 метров от границ памятника по всему его периметру.

В границах зон охраны объекта археологического наследия, установленных частью 3 настоящей статьи, до утверждения в установленном порядке границ зон охраны, режимов использования земель и градостроительных регламентов в границах данных зон допускаются по согласованию с краевым органом охраны объектов культурного наследия работы, не создающие угрозы повреждения, разрушения или уничтожения объекта археологического наследия, в том числе сельскохозяйственные работы, работы по благоустройству и озеленению территории, не нарушающие природный ландшафт.

При проведении сельскохозяйственных работ в границах зон охраны объекта археологического наследия на глубину пахотного горизонта почвы согласование с краевым органом охраны объектов культурного наследия не требуется.

В соответствии с п. 7, ст. 6 Закона Краснодарского края от 15.07.2015 №3223-КЗ «Об объектах культурного наследия (памятниках истории и культуры) народов Российской Федерации»

Федерации, расположенных на территории Краснодарского края» согласование проектной документации и проведения работ по сохранению объектов культурного наследия, а также проектирования и проведения землеустроительных, земляных, строительных, мелиоративных, хозяйственных и иных работ в пределах территории объектов культурного наследия и их зон охраны осуществляется органом исполнительной власти Краснодарского края, уполномоченным в области государственной охраны объектов культурного наследия.

Согласно ст. 5.1 Федеральным законом от 25.06.2002 № 73-ФЗ «Об объектах культурного наследия (памятниках истории и культуры) народов Российской Федерации» определяется ряд требований к осуществлению деятельности в границах территории объекта культурного наследия и особый режим использования земельного участка, водного объекта или его части, в границах которых располагается объект археологического наследия:

- в границах территории объекта культурного наследия:

1) на территории памятника или ансамбля запрещаются строительство объектов капитального строительства и увеличение объемно-пространственных характеристик существующих на территории памятника или ансамбля объектов капитального строительства; проведение земляных, строительных, мелиоративных и иных работ, за исключением работ по сохранению объекта культурного наследия или его отдельных элементов, сохранению историко-градостроительной или природной среды объекта культурного наследия;

2) на территории достопримечательного места разрешаются работы по сохранению памятников и ансамблей, находящихся в границах территории достопримечательного места, работы, направленные на обеспечение сохранности особенностей достопримечательного места, являющихся основаниями для включения его в единый государственный реестр объектов культурного наследия (памятников истории и культуры) народов Российской Федерации и подлежащих обязательному сохранению; строительство объектов капитального строительства в целях воссоздания утраченной градостроительной среды; осуществление ограниченного строительства, капитального ремонта и реконструкции объектов капитального строительства при условии сохранения особенностей достопримечательного места, являющихся основаниями для включения его в единый государственный реестр объектов культурного наследия (памятников истории и культуры) народов Российской Федерации и подлежащих обязательному сохранению;

3) на территории памятника, ансамбля или достопримечательного места разрешается ведение хозяйственной деятельности, не противоречащей требованиям обеспечения сохранности объекта культурного наследия и позволяющей обеспечить функционирование объекта культурного наследия в современных условиях.

-особый режим использования земельного участка, в границах которого располагается объект археологического наследия, предусматривает возможность проведения археологических полевых работ в порядке, установленном настоящим Федеральным законом, земляных, строительных, мелиоративных, хозяйственных работ, указанных в ст.30 настоящего Федерального закона работ по использованию лесов и иных работ при условии обеспечения сохранности объекта археологического наследия, включённого в единый государственный реестр объектов культурного наследия (памятников истории и культуры) народов Российской Федерации, либо выявленного объекта археологического наследия, а также обеспечения доступа граждан к указанным объектам.

Все виды работ на памятнике археологии и в его охранный зоне необходимо предварительно согласовывать с управлением по охране, реставрации и эксплуатации историко-культурных ценностей (наследия) Краснодарского края.

Раздел «Охрана историко-культурного наследия» не является разрешительной документацией на проведение земляных работ на территории Гулькевчского района.



### *Зоны охраны и режимы использования памятников археологии*

В целях обеспечения сохранности объектов культурного наследия в их исторической среде на сопряжённой с ними территории устанавливаются зоны охраны объектов культурного наследия. Необходимый состав зон охраны объекта культурного наследия определяется проектом зон охраны.

В соответствии с Постановлением Правительства Российской Федерации №315 от 26.04.2008 об утверждении Положения о зонах охраны культурного наследия (памятников истории и культуры) народов Российской Федерации и Законом Краснодарского края № 3223–КЗ «Об объектах культурного наследия (памятниках истории и культуры) народов Российской Федерации, расположенных на территории Краснодарского края» до разработки и утверждения проектов зон охраны объектов культурного наследия в установленном федеральным законодательством порядке в качестве предупредительной меры по обеспечению сохранности объекта культурного наследия в зависимости от общей видовой принадлежности объекта культурного наследия и в соответствии с данными государственного учёта объектов культурного наследия устанавливаются следующие границы зон охраны:

1) для объектов археологического наследия:

а) поселения, городища, селища, усадьбы независимо от места их расположения - 500 метров от границ памятника по всему его периметру;

б) святилища (культовые поминальные комплексы, жертвенники), крепости (укрепления), древние церкви и храмы, стоянки (открытые и пещерные), грунтовые могильники (некрополи, могильники из каменных ящиков, скальных, пещерных склепов) - 200 метров от границ памятника по всему его периметру;

в) курганы высотой:

- до 1 метра - 50 метров от границ памятника по всему его периметру;

- до 2 метров - 75 метров от границ памятника по всему его периметру;

- до 3 метров - 125 метров от границ памятника по всему его периметру;

- свыше 3 метров - 150 метров от границ памятника по всему его периметру;

г) дольмены, каменные бабы, культовые кресты, менгиры, петроглифы, кромлехи, ацангуары, древние дороги и клеры - 50 метров от границ памятника по всему его периметру.

В границах зон охраны объекта археологического наследия, установленных частью 3 настоящей статьи, до утверждения в установленном порядке границ зон охраны, режимов использования земель и градостроительных регламентов в границах данных зон допускаются по согласованию с краевым органом охраны объектов культурного наследия работы, не создающие угрозы повреждения, разрушения или уничтожения объекта археологического наследия, в том числе сельскохозяйственные работы, работы по благоустройству и озеленению территории, не нарушающие природный ландшафт.

При проведении сельскохозяйственных работ в границах зон охраны объекта археологического наследия на глубину пахотного горизонта почвы согласование с краевым органом охраны объектов культурного наследия не требуется.

В соответствии с п. 7, ст. 6 Закона Краснодарского края от 15.07.2015 №3223-КЗ «Об объектах культурного наследия (памятниках истории и культуры) народов Российской Федерации, расположенных на территории Краснодарского края» согласование проектной документации и проведения работ по сохранению объектов культурного наследия, а также проектирования и проведения землеустроительных, земляных, строительных, мелиоративных, хозяйственных и иных работ в пределах территории объектов культурного наследия и их зон

охраны осуществляется органом исполнительной власти Краснодарского края, уполномоченным в области государственной охраны объектов культурного наследия.

Согласно ст. 5.1 Федеральным законом от 25.06.2002 № 73-ФЗ «Об объектах культурного наследия (памятниках истории и культуры) народов Российской Федерации» определяется ряд требований к осуществлению деятельности в границах территории объекта культурного наследия и особый режим использования земельного участка, водного объекта или его части, в границах которых располагается объект археологического наследия:

- в границах территории объекта культурного наследия:

1) на территории памятника или ансамбля запрещаются строительство объектов капитального строительства и увеличение объемно-пространственных характеристик существующих на территории памятника или ансамбля объектов капитального строительства; проведение земляных, строительных, мелиоративных и иных работ, за исключением работ по сохранению объекта культурного наследия или его отдельных элементов, сохранению историко-градостроительной или природной среды объекта культурного наследия;

2) на территории достопримечательного места разрешаются работы по сохранению памятников и ансамблей, находящихся в границах территории достопримечательного места, работы, направленные на обеспечение сохранности особенностей достопримечательного места, являющихся основаниями для включения его в единый государственный реестр объектов культурного наследия (памятников истории и культуры) народов Российской Федерации и подлежащих обязательному сохранению; строительство объектов капитального строительства в целях воссоздания утраченной градостроительной среды; осуществление ограниченного строительства, капитального ремонта и реконструкции объектов капитального строительства при условии сохранения особенностей достопримечательного места, являющихся основаниями для включения его в единый государственный реестр объектов культурного наследия (памятников истории и культуры) народов Российской Федерации и подлежащих обязательному сохранению;

3) на территории памятника, ансамбля или достопримечательного места разрешается ведение хозяйственной деятельности, не противоречащей требованиям обеспечения сохранности объекта культурного наследия и позволяющей обеспечить функционирование объекта культурного наследия в современных условиях.

-особый режим использования земельного участка, в границах которого располагается объект археологического наследия, предусматривает возможность проведения археологических полевых работ в порядке, установленном настоящим Федеральным законом, земляных, строительных, мелиоративных, хозяйственных работ, указанных в ст.30 настоящего Федерального закона работ по использованию лесов и иных работ при условии обеспечения сохранности объекта археологического наследия, включённого в единый государственный реестр объектов культурного наследия (памятников истории и культуры) народов Российской Федерации, либо выявленного объекта археологического наследия, а также обеспечения доступа граждан к указанным объектам.

Все виды работ на памятнике археологии и в его охранной зоне необходимо предварительно согласовывать с Управлением государственной охраны объектов культурного наследия Краснодарского края.

Откорректированный раздел «Охрана культурного наследия» не является разрешительной документацией на проведение земляных работ на территории муниципального образования Гулькевичский район.

### 2.3.7 Особо охраняемые природные территории

В соответствии с Решением Гулькевичского РИК №165 от 18.04.1984 г. и Решением Краснодарского КИК №326 от 14.07.1988 г. на территории Гулькевичского района образованы особо охраняемые природные территории, относящиеся к памятникам природы: «Березы, посаженные космонавтом В.В. Горбатко», «Дубы пирамидальные. Три брата (3 дерева)», «Платоновая аллея», «Родник Майкомский», «Родник Прохлада», «Сосновая роща», «Ясень». В соответствии с Решением Кавказского РИК №413 от 12.03.1980 г. и Краснодарского КИК №326 от 14.07.1988 г. образована особо охраняемая территория (памятник природы) «Насажение сосны крымской».

Границы особо охраняемых природных территорий расположенных в Гулькевичском районе утверждены Постановлением главы администрации (губернатора) Краснодарского края от 31 января 2013 года №76 «Об утверждении границ памятников природы регионального значения, расположенных в бассейне реки Кубань на территории муниципальных образований Краснодарского края: Кавказский район, Тбилисский район, Усть-Лабинский район, Северский район, Абинский район, Крымский район, Белореченский район, Мостовский район, Отраденский район, Гулькевичский район, город Горячий Ключ».

**Таблица 17 – Реестр особо охраняемых природных территорий имеющих в границах Гулькевичского района**

| № п/п | Наименование ООПТ  | Профиль      | Общая площадь | Нормативный акт   | Примечание   |
|-------|--|--------------|---------------|---|--|
| 1     | Государственное опытное лесохозяйственное хозяйство «Кубань-охота» |              |               |   | Федерального значения  |
| 2     | Береза, посаженная космонавтом В.В Горбатко                        | Ботанический | 0,0035        | Решение Гулькевичского РИК №165 от 18.04.84 г. и решение Краснодарского КИК №326 от 14.07.1988 г. | Регионального значения (Министерство природных ресурсов Краснодарского края) |
| 3     | Береза, посаженная космонавтом В.В Горбатко                        | Ботанический | 0,0049        | Решение Гулькевичского РИК №165 от 18.04.84 г. и решение Краснодарского КИК №326 от 14.07.1988 г. | Регионального значения (Министерство природных ресурсов Краснодарского края) |
| 4     | Дубы пирамидальные. Три брата (3 дерева)                           | Ботанический | 0,0096        | Решение Гулькевичского РИК №165 от 18.04.84 г. и решение Краснодарского КИК №326 от 14.07.1988 г. | Регионального значения (Министерство природных ресурсов Краснодарского края) |
| 5     | Насажения сосны крымской   | Ботанический | 15,5          | Решение Кавказского РИК №413 от 12.03.1980 г. и решение Краснодарского КИК №326 от 14.07.1988 г.  | Регионального значения (Министерство природных ресурсов Краснодарского края) |

|    |                   |              |        |  |  |
|----|-------------------|--------------|--------|--|--|
| 6  | Платановая аллея  | Ботанический | 0,1689 | Решение<br>Гулькевичского РИК<br>№165 от 18.04.84 г. и<br>решение<br>Краснодарского КИК<br>№326 от 14.07.1988 г. | Регионального<br>значения<br>(Министерство<br>природных<br>ресурсов<br>Краснодарского<br>края) |
| 7  | Родник Майкопский | Ботанический | 0,2826 | Решение<br>Гулькевичского РИК<br>№165 от 18.04.84 г. и<br>решение<br>Краснодарского КИК<br>№326 от 14.07.1988 г. | Регионального<br>значения<br>(Министерство<br>природных<br>ресурсов<br>Краснодарского<br>края) |
| 8  | Родник Прохлада   | Ботанический | 0,2826 | Решение<br>Гулькевичского РИК<br>№165 от 18.04.84 г. и<br>решение<br>Краснодарского КИК<br>№326 от 14.07.1988 г. | Регионального<br>значения<br>(Министерство<br>природных<br>ресурсов<br>Краснодарского<br>края) |
| 9  | Сосновая роща     | Ботанический | 0,6067 | Решение<br>Гулькевичского РИК<br>№165 от 18.04.84 г. и<br>решение<br>Краснодарского КИК<br>№326 от 14.07.1988 г. | Регионального<br>значения<br>(Министерство<br>природных<br>ресурсов<br>Краснодарского<br>края) |
| 10 | Ясень             | Ботанический | 0,0224 | Решение<br>Гулькевичского РИК<br>№165 от 18.04.84 г. и<br>решение<br>Краснодарского КИК<br>№326 от 14.07.1988 г. | Регионального<br>значения<br>(Министерство<br>природных<br>ресурсов<br>Краснодарского<br>края) |

## **3 ОСНОВНЫЕ РЕШЕНИЯ СХЕМЫ ТЕРРИТОРИАЛЬНОГО ПЛАНИРОВАНИЯ МУНИЦИПАЛЬНОГО ОБРАЗОВАНИЯ ГУЛЬКЕВИЧСКИЙ РАЙОН**

### **3.1 Направления развития производства**

При проведении оценки производственной сферы установлено, что основой развития экономики района и источником возможного экономического роста являются комплексы отраслей АПК и производства строительных материалов.

На сегодняшний день практически единственным сдерживающим фактором развития производственной сферы на территории Гулькевичского района является дефицит электрической мощности.

Решением проблемы энергодефицита отрасли послужит строительство двух новых подстанций и реконструкция уже имеющихся.

С целью привлечения квалифицированных кадров на производство необходимо активизировать работу кадровых служб предприятий путем популяризации производства и выдачи целевых направлений для обучения требующихся специалистов.

Наращивания объемов производства, повышения конкурентоспособности выпускаемой продукции, завоевания новых рынков сбыта можно добиться путем реконструкции и модернизации действующих производств, освоения новых видов продукции, строительства новых промышленных предприятий.

Основными мероприятиями по развитию промышленной отрасли будут являться:

– строительство биотехнологического завода по глубокой переработке 600 тонн зерна в сутки на базе ООО «Крахмальный завод Гулькевичский» (концепцией проекта является увеличение мощности существующего завода с выпуском новой продукции европейского качества);

– строительство завода по производству изделий из ячеистого бетона автоклавного твердения.

Реализуемые проекты в период первой очереди позволят увеличить объем производства и отгрузки продукции способствовать созданию новых рабочих мест и увеличить поступления во все уровни бюджета.

#### *Развитие агропромышленного комплекса*

Земледельцы района проводят целенаправленную работу по наращиванию объемов производства растениеводческой продукции, в первую очередь, за счет рационального использования земель, повышения плодородия почв, соблюдения технологии возделывания и введение новых высокопродуктивных сортов сельскохозяйственных культур.

В 2014 году хозяйствами района возделывалось сортов и гибридов: озимой пшеницы - 29, озимого ячменя - 10, сахарной свеклы - 18, кукурузы - 27, подсолнечника - 8, сои - 12.

За последние три года приобретено высокоэффективной, энергосберегающей сельскохозяйственной техники на 111,2 млн. рублей, что является основой роста объема производства сельскохозяйственной продукции.

В среднесрочной перспективе будет продолжена тенденция увеличения объема производства овощей за счет внедрения новых высокоурожайных сортов и повторных посевов.

Для увеличения молочной продуктивности стада в 2013-2014 годы проводилась работа по улучшению кормовой базы, приготовлению и использованию кормов, работа с новотельными коровами, подготовка нетелей к отелу и раздою первотелок, покупка импортного племенного скота. Так ЗАО «Племзавод Гулькевичский» приобрел 437 голов импортных нетелей с плановым отелом январь – май текущего года. Увеличили поголовье продуктивного скота на 185 голов в ООО «Нива Кубани».

В прогнозном периоде в Гулькевичском районе планируется и в дальнейшем развивать животноводческую отрасль. Так в ЗАО «Племзавод Гулькевичский» планируется увеличение

поголовья свиней до 10 тыс. голов, в ООО «Венцы Заря» продолжается реконструкция МТФ под предприятие законченного производственного цикла на 100 тыс. свиней в год. Ввод объекта ожидается в 2016-2017 гг.

А также развитие альтернативного животноводства в личных подворьях граждан. Ожидается увеличение ЛПХ в среднем до 2017 года от 1,5 до 2%.

Далее, по годам прогнозного периода, планируется увеличение производства объема продукции сельского хозяйства в сопоставимых ценах от 8,5 млрд. рублей в 2013 году до 12,2 млрд. рублей в 2017 году благодаря увеличению производства продукции растениеводства (зерновых на 10,1% к за счет увеличения площади сева на 2,2% и увеличения урожайности до 57 ц/га, сахарной свеклы - на 11,7% за счет увеличения урожайности до 500 ц/га, масличных культур - на 6,5% за счет увеличения урожайности до 24ц/га).

В отрасли животноводства за счет увеличения объема производства молока на 5,3% в 2017 году к 2013 году в результате проводимых мероприятий по оздоровлению и наращиванию поголовья продуктивного скота и увеличения его продуктивности.

В соответствии с перечнем инвестиционных проектов Программы социально-экономического развития муниципального образования Гулькевичский район на 2013 – 2017 годы в сфере сельскохозяйственного производства запланированы следующие объекты:

- реконструкция МТФ в предприятие законченного цикла по выращиванию свиней на 100 тыс. голов» на земельном участке площадью 38996 кв. м, расположенном по адресу: Краснодарский край, Гулькевичский район, с/п Венцы-Заря, в 2830 м на северо-запад от пересечения улиц 50 лет СССР и Октябрьская п.Лесодача;

- строительство площадок для откорма КРС мясного направления до 10 тыс. голов в районе села Отродо-Ольгинское;

- строительство биотехнологического завода по глубокой переработке 600 тонн зерна кукурузы в сутки на базе ООО «Крахмальный завод Гулькевичский»;

- строительство многопрофильного элеватора на 60 тыс. тонн.

В рамках реализации долгосрочной краевой целевой программы «Развитие сельского хозяйства и регулирования рынков сельскохозяйственной продукции, сырья и продовольствия в Краснодарском крае» на 2013-2020 годы, утвержденной постановлением главы администрации (губернатора) Краснодарского края от 3 июля 2012 года № 800 в части поддержки племенного животноводства ожидается возмещение части затрат процентной ставки по инвестиционным кредитам на приобретение и содержание племенных животных в 2013-2017 годы в сумме 179,6 млн. рублей, в том числе из средств краевого бюджета - 7,2 млн. рублей.

В рамках мероприятий этой же программы в части улучшения жилищных условий граждан, проживающих в сельской местности планируется освоить бюджетных средств за 2013-2017 годы в сумме 47,4 млн. рублей, в том числе из средств краевого бюджета - 21,2 млн. рублей.

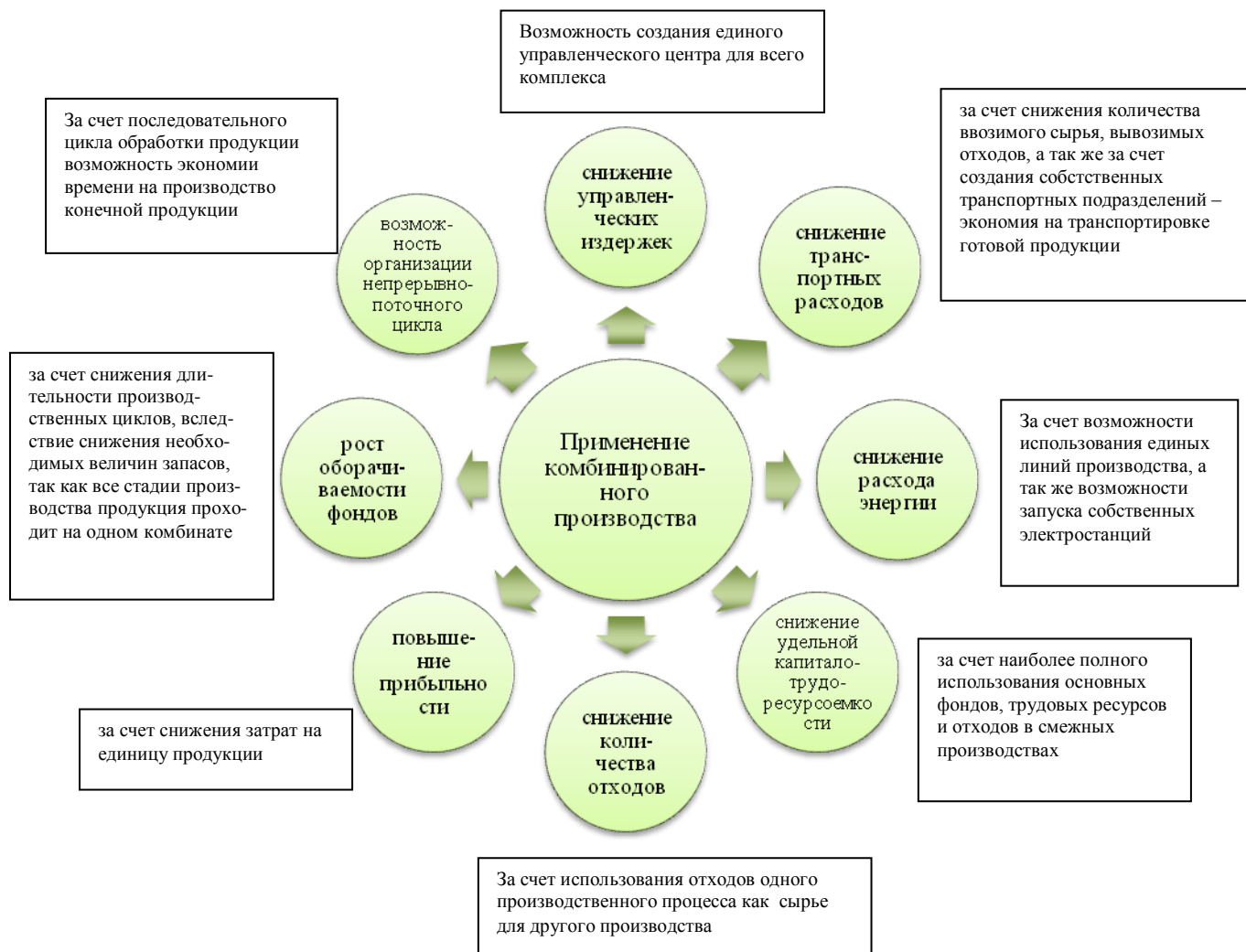
В 2013 году согласно доведенных лимитов участниками программы стали 7 семей, из них 2 семьи на строительство нового жилья. В 2014 году смогут улучшить свои жилищные условия 7 семей, в 2015 году - 8, в 2016 году - 8, в 2017 году - 9 семей.

В настоящее время на очереди в получении социальных выплат числится 22 семьи на приобретение жилья на вторичном рынке.

По реализации мероприятий программы ведется работа по привлечению граждан для строительства нового жилья.

В рамках программы на поддержку развития элитного семеноводства ожидаются денежные средства в виде субсидий на возмещение части затрат по приобретению элитных семян зерновых культур, картофеля, сои в сумме 22,6 млн. рублей, в том числе из средств краевого бюджета 3,3 млн. рублей.

Данные программы являются наиболее эффективными для поддержки уровня жизни населения в сельских поселениях.



#### Преимущество применения комбинированной формы производства

Реализация всех этих мероприятий позволит наиболее эффективно использовать имеющиеся ресурсы, а следовательно, предприятиям получать наибольшую прибыль, населению иметь стабильную, доходную работу, бюджетам получать наибольшие поступления от налогов и сборов и иметь возможность развивать социальную сферу района. Кроме того, развитие отрасли производства строительных материалов будет способствовать росту темпов жилищного строительства за счет снижения расходов на материалы и их транспортировку.

### 3.2 Жилищная сфера

В рамках проекта предполагается решение следующих задач жилищного строительства:

- увеличение жилищной обеспеченности до 29 кв.м. на 1 человека в городских поселениях, а в сельских поселениях до 26,4 кв.м. на 1 человека;
- поддержание минимальных темпов жилищного строительства на уровне 41,2 тыс.кв.м. ввода жилья в год по району;
- развитие системы ипотечного жилищного кредитования;
- обеспечение жильем (по средствам субсидирования части, либо всех затрат на приобретение жилья) малоимущих граждан, молодых семей, вынужденных переселенцев, ветеранов, инвалидов, уволенных в запас военнослужащих – формирование системы социального жилья;
- предоставление дефицитным специалистам служебного жилья;

– повышение качества вводимого жилищного фонда (посредством проведения контроля над ведением строительных работ на всех этапах, а так же за счет развития промышленности стройматериалов);

– формирование собственной строительной базы;

– привлечение к строительству жилья частных инвесторов (посредством предоставления льгот, подготовки территории под строительство, подведения к стройплощадкам необходимых коммуникаций и другое).

**Таблица 18 – Объем проектного жилищного фонда на период расчетного срока – до 2031 г.**

| Наименование поселения | Прогнозная численность населения, чел. | Проектный объем жилищного фонда, тыс. м <sup>2</sup> | Объем нового строительства |
|------------------------|--|--|----------------------------|
| Гулькевичское г.п.     | 38712                                  | 1 123  | 262                        |
| Гирейское г.п.         | 6603                                   | 191  | 87                         |
| Красносельское г.п.    | 7649                                   | 222  | 89                         |
| с.п. Венцы-Заря        | 6496                                   | 171  | 2                          |
| Комсомольское с.п.     | 2981                                   | 79   | 7                          |
| с.п.Кубань             | 6168                                   | 163  | 11                         |
| Николенское с.п.       | 2839                                   | 75   | 12                         |
| Новоукраинское с.п.    | 5946                                   | 157  | 25                         |
| Отрадо-Кубанское с.п.  | 4832                                   | 128  | 5                          |
| Отрадо-Ольгинское с.п. | 5200                                   | 137  | 62                         |
| Пушкинское с.п.        | 2226                                   | 59   | 9                          |
| Скобелевское с.п.      | 1667                                   | 44   | 15                         |
| Соколовское с.п.       | 4505                                   | 119  | 23                         |
| с.п. Союз 4 хуторов    | 1171                                   | 31   | 3                          |
| Тысячное с.п.          | 2116                                   | 56   | 5                          |
| <b>РАЙОН</b>           | <b>99111</b>                           | <b>2754</b>  | <b>618</b>                 |

Таким образом, для достижения уровня жилищной обеспеченности – 29 кв.м./чел. в городских поселениях и 26,4 кв.м./чел. в сельских поселениях за период расчетного срока предполагается ввод 618 тыс.кв.м. жилья (без учета необходимости ликвидации части существующего жилищного фонда по причинам ветхости и территориального развития).

Проектом предполагается осуществление жилищного строительства в границах населенных пунктов, согласно проектной градостроительной документации населенных пунктов.

### 3.3 Социальная сфера

Объем нового строительства объектов социальной сферы был установлен в соответствии с потребностью населения на расчетный срок реализации проекта (окончание 2031 года), рассчитанной согласно СП 42.13330.2011. Свод правил. "Градостроительство. Планировка и застройка городских и сельских поселений. Актуализированная редакция СНиП 2.07.01-89\*", утвержденных МНГП муниципального образования Гулькевичский район, а так же распоряжению Правительства РФ №1063-р от 03.07.1996 г. «Социальные нормативы и нормы».

В проектных предложениях настоящей схемы были учтены положения действующих в районе целевых программ. Кроме того, при расчете дефицита (или излишка) мощности по каждому виду объектов обслуживания принималась во внимания ликвидация объектов по причине высокой степени износа.



### 3.3.1 Объекты здравоохранения

В целях улучшения медицинского обслуживания и укрепления материально-технической базы учреждений здравоохранения в 2015 году завершён капитальный ремонт хирургического корпуса, в котором размещены хирургическое, травматологическое с травмацентром III уровня, анестезиолого-реанимационное, приемное отделения и вспомогательные кабинеты – рентгенологические и УЗИ – диагностики.

На оснащение медицинским оборудованием и мебелью вновь отремонтированных корпусов ЦРБ (родильного дома и хирургического корпуса) необходима сумма порядка 253 млн. рублей, на плановую замену морально устаревшего и имеющего 100% износ медицинского оборудования требуется 132 млн. рублей.

Амбулатория села Майкопское Гулькевичского городского поселения расположена на 2-м этаже здания бывшей школы 1961 года постройки. Более чем за 50 лет эксплуатации в здании не было капитального ремонта, имели место течи в кровле, из-за изношенности и засоренности труб водоснабжение осуществлялось с перебоями, часто засорялась канализация. Сметная стоимость капитального ремонта составляет 4912,9 тыс. рублей.

Экстренная ситуация сложилась весной 2012 года с лечебным корпусом участковой больницы «Кубань», который пострадал от разрушения. Проведенная экспертиза показала невозможность его восстановления. Руководством района было принято решение о передаче ранее выделенных управлению образования площадей под поликлинику с дневным стационаром. Было принято решение в составе этой поликлиники предусмотреть офис врача общей практики на три рабочих места. Подготовлена проектно-сметная документация, получено положительное экспертное заключение ГБУКК «Управление ценообразования в строительстве» с общим финансированием реконструкции выделенных помещений на сумму 16796,8 тыс. рублей.

Планируется строительство офиса врача общей практики (семейного врача) в хуторе Чаплыгин (сельское поселение Союз Четырех хуторов) и в селе Отрадо-Кубанском (Отрадо-кубанское сельское поселение) по целевой программе.

Для оснащения медицинским оборудованием (с учетом доставки, монтажа, обучения медицинского персонала), медицинским инструментарием, мебелью, мягким и хозяйственным инвентарем акушерско-гинекологического корпуса (3 отделения), хирургического корпуса (5 отделений), амбулаторий села Майкопское необходимо 254985,2 тыс. рублей.

Для Гулькевичского района, с населением около 100 тыс. человек, 62% жителей которого проживают в сельской местности, особое значение имеет повышение санитарной грамотности сельского населения, пропаганда здорового образа жизни, повышение доступности дополнительных методов диагностических обследований с целью раннего выявления социально значимых заболеваний. Состояние здоровья сельского населения традиционно хуже, чем городского, чему есть как объективные (более «старое» население), так и субъективные (меньшая доступность медицинской помощи) причины. В целом по району число лиц старше трудоспособного возраста составляет 24,9%. Выявляемость и регистрация заболеваний в сельской местности значительно ниже, чем в районном центре. Это связано как с меньшей обращаемостью из-за транспортных проблем, так и с меньшей выявляемостью заболеваний у обратившихся больных. Последнее, в свою очередь, происходит из-за того, что сельские ЛПУ не имеют современного оборудования. Кроме того, существенную роль играет дефицит врачебных кадров в участковых больницах и амбулаториях: Отрадо-Кубанская участковая больница – 2 врача-терапевта, 1 врач-педиатр; Отрадо-Ольгинская участковая больница – 2 врача-терапевта; Гирейская районная больница – 3 врача-терапевта, 1 врач-педиатр; участковая больница Венцы-Заря – 3 врача-терапевта; участковая больница Кубань – 2 врача-терапевта; Николенская амбулатория – 1 врач-терапевт; Пушкинская амбулатория – 1 врач-терапевт; Майкопская амбулатория – 1 врач-терапевт.

Характер расселения в сельской местности (малая плотность, разбросанность населенных пунктов и их отдаленность друг от друга) оказывает существенное влияние на доступность медицинской помощи, поэтому остро стоит вопрос об организации «выездных форм» оказания

медицинской помощи, самой действенной из которых является проведение Дней здоровья. Цель “выездных форм” работы на селе – повышение доступности и качества медицинской помощи сельским жителям. Проведение Дней здоровья направлено на раннее выявление заболеваний, улучшение состояния здоровья и повышение качества жизни населения, пропаганду здорового образа жизни среди сельских жителей. МБУЗ ЦРБ Гулькевичского района ежегодно проводит более 20 Дней здоровья различной тематической направленности.

В настоящее время здравоохранение Гулькевичского района испытывает дефицит врачебных кадров, как врачей узких специальностей, так и врачей амбулаторно-поликлинической службы.

В районе не хватает: хирургов, анестезиологов-реаниматологов, оториноларингологов, эндокринологов, психиатров, наркологов, акушеров-гинекологов, рентгенологов, врачей ультразвуковой диагностики, педиатров, терапевтов.

В целях обеспечения муниципального бюджетного учреждения здравоохранения «Центральная районная больница Гулькевичского района» врачебными кадрами, ежегодно в Кубанский государственный медицинский университет осуществляется целевой прием студентов на бюджетной основе, предусматривающих трудовую деятельность выпускника в учреждении здравоохранения Гулькевичского района в течение пяти лет.

Особенности обеспечения кадрами МБУЗ ЦРБ Гулькевичского района определяют необходимость формирования дополнительных мотивационных механизмов по закреплению кадров в ЛПУ, развитие договорных отношений между работодателем и специалистами, имеющими стаж работы в отрасли.

**Таблица 19 – Оценка потребности в учреждениях здравоохранения на период окончания расчетного срока – до 2031 г.**

| № п/п  | Название м.о./ населенного пункта | Численность населения | Норма коек/ посещений в смену |
|--|-----------------------------------|-----------------------|-------------------------------|
| <b>I. ГУЛЬКЕВИЧСКОЕ ГОРОДСКОЕ ПОСЕЛЕНИЕ</b>    |                                   |                       |                               |
| 1  | г. Гулькевичи                     | 34530                 | 519\699                       |
| 2  | с. Майкопское                     | 4011                  | 62\83                         |
| 3  | х. Лебяжий                        | 171                   | 2\3                           |
| <b>II. ГИРЕЙСКОЕ ГОРОДСКОЕ ПОСЕЛЕНИЕ</b>       |                                   |                       |                               |
| 4  | п.г.т. Гирей                      | 6392                  | 94\127                        |
| 5  | х. Черединовский                  | 193                   | 2\2                           |
| 6  | с. Приозерное                     | 18                    | -                             |
| <b>III. КРАСНОСЕЛЬСКОЕ ГОРОДСКОЕ ПОСЕЛЕНИЕ</b> |                                   |                       |                               |
| 7  | п.г.т. Красносельский             | 7649                  | 108\145                       |
| <b>IV. СЕЛЬСКОЕ ПОСЕЛЕНИЕ ВЕНЦЫ-ЗАРЯ</b>       |                                   |                       |                               |
| 8  | п. Венцы                          | 3603                  | 55\74                         |
| 9  | х. Духовской                      | 881                   | 12\16                         |
| 10   | п. Лесодача                       | 512                   | 7\10                          |
| 11   | х. Красная Поляна                 | 412                   | 6\8                           |
| 12   | х. Крупский                       | 519                   | 7\10                          |
| 13   | п. Заря                           | 493                   | 7\10                          |
| 14   | х. Кравченко                      | 16                    | -                             |
| 15   | п. Первомайского Лесничества      | 40                    | 1\1                           |
| 16   | х. Подлесный                      | 20                    | -                             |
| <b>V. КОМСОМОЛЬСКОЕ СЕЛЬСКОЕ ПОСЕЛЕНИЕ</b>     |                                   |                       |                               |
| 17   | п. Комсомольский                  | 1619                  | 20\27                         |
| 18   | х. Тельман                        | 1362                  | 18\25                         |
| <b>VI. СЕЛЬСКОЕ ПОСЕЛЕНИЕ КУБАНЬ</b>           |                                   |                       |                               |
| 19   | п. Кубань                         | 2440                  | 36\49                         |
| 20   | п. Советский                      | 997                   | 16\22                         |
| 21   | п. Новоивановский                 | 1013                  | 15\20                         |
| 22   | п. Урожайный                      | 608                   | 9\13                          |
| 23   | п. Мирный                         | 526                   | 7\10                          |
| 24   | п. Дальний                        | 291                   | 4\5                           |
| 25   | п. Подлесный                      | 163                   | 2\3                           |

| № п/п  | Название м.о./ населенного пункта | Численность населения | Норма коек/ посещений в смену |
|--|-----------------------------------|-----------------------|-------------------------------|
| 26   | п. Трудовой                       | 130                   | 2\2                           |
| <b>VII. НИКОЛЕНСКОЕ СЕЛЬСКОЕ ПОСЕЛЕНИЕ</b>     |                                   |                       |                               |
| 27   | с. Николенское                    | 2148                  | 31\42                         |
| 28   | х. Вербовый                       | 199                   | 3\4                           |
| 29   | х. Булгаков                       | 156                   | 2\2                           |
| 30   | х. Орлов                          | 140                   | 2\3                           |
| 31   | х. Ивлев                          | 107                   | 2\3                           |
| 32   | х. Лебедев                        | 89                    | 1\1                           |
| <b>VIII. НОВОУКРАИНСКОЕ СЕЛЬСКОЕ ПОСЕЛЕНИЕ</b> |                                   |                       |                               |
| 33   | с. Новоукраинское                 | 5585                  | 82\111                        |
| 34   | х. Самойлов                       | 361                   | 5\6                           |
| <b>IX. ОТРАДО-КУБАНСКОЕ СЕЛЬСКОЕ ПОСЕЛЕНИЕ</b> |                                   |                       |                               |
| 35   | с. Отрадо-Кубанское               | 3689                  | 54\73                         |
| 36   | п. Ботаника                       | 978                   | 13\18                         |
| 37   | х. Прогресс                       | 128                   | 2\3                           |
| 38   | х. Старомавринский                | 7                     | -                             |
| 39   | х. Мирный Пахарь                  | 30                    | -                             |
| <b>X. ОТРАДО-ОЛЬГИНСКОЕ СЕЛЬСКОЕ ПОСЕЛЕНИЕ</b> |                                   |                       |                               |
| 40   | с. Отрадо-Ольгинское              | 3457                  | 51\69                         |
| 41   | с. Новомихайловское               | 1593                  | 23\31                         |
| 42   | х. Киевка                         | 150                   | 2\3                           |
| <b>XI. ПУШКИНСКОЕ СЕЛЬСКОЕ ПОСЕЛЕНИЕ</b>       |                                   |                       |                               |
| 43   | с. Пушкинское                     | 1729                  | 28\38                         |
| 44   | х. Новокрасный                    | 497                   | 8\11                          |
| <b>XII. СКОБЕЛЕВСКОЕ СЕЛЬСКОЕ ПОСЕЛЕНИЕ</b>    |                                   |                       |                               |
| 45   | ст. Скобелевская                  | 1277                  | 16\22                         |
| 46   | х. Журавлев                       | 167                   | 3\4                           |
| 47   | х. Борисов                        | 97                    | 1\2                           |
| 48   | х. Спорный                        | 66                    | 1\1                           |
| 49   | х. Сергеевский                    | 60                    | 1\1                           |
| 50   | х. Партизан                       | 0                     | -                             |
| 51   | х. Родников                       | 0                     | -                             |
| <b>XIII. СОКОЛОВСКОЕ СЕЛЬСКОЕ ПОСЕЛЕНИЕ</b>    |                                   |                       |                               |
| 52   | с. Соколовское                    | 2822                  | 44\60                         |
| 53   | х. Новопавловский                 | 678                   | 10\14                         |
| 54   | х. Алексеевский                   | 446                   | 6\9                           |
| 55   | х. Машевский                      | 431                   | 6\9                           |
| 56   | х. Петровский                     | 128                   | 1\2                           |
| <b>XIV. СЕЛЬСКОЕ ПОСЕЛЕНИЕ СОЮЗ 4 ХУТОРОВ</b>  |                                   |                       |                               |
| 57   | х. Чаплыгин                       | 1021                  | 16\21                         |
| 58   | х. Зеленчук                       | 99                    | 2\2                           |
| 59   | х. Старогермановский              | 44                    | 1\1                           |
| 60   | х. Зарьков                        | 7                     | -                             |
| <b>XV. ТЫСЯЧНОЕ СЕЛЬСКОЕ ПОСЕЛЕНИЕ</b>         |                                   |                       |                               |
| 61   | х. Тысячный                       | 1827                  | 26\34                         |
| 62   | х. Воздвиженский                  | 260                   | 4\5                           |
| 63   | х. Братский                       | 29                    | 1\1                           |

В соответствии с приведенными расчетами, а так же при учете степени ветхости существующих зданий и действующих программ по модернизации сферы здравоохранения, проектом предложено строительство новых и реконструкция существующих следующих объектов:

*Первая очередь:*

*Гулькевичское городское поселение*

*с. Майкопское*

– пристройка стационара на 60 коек (к существующей амбулатории) – новое строительство.

***Гирейское городское поселение***

***п.г.т. Гирей***

– корпус стационара на 100 мест (при существующей больнице) – новое строительство.

***Красносельское городское поселение***

***п.г.т. Красносельский***

– организация стационарного отделения на 110 мест (при существующей поликлинике).

***Сельское поселение Венцы-Заря***

***п. Венцы***

– стационар на 100 коек (при существующей участковой больнице) – новое строительство;

***Комсомольское сельское поселение***

***п. Комсомольский***

– участковая больница на 45 коек и 40 посещений в смену – новое строительство.

***Сельское поселение Кубань***

***п. Кубань***

– стационар с увеличением мощности до 90 коек – реконструкция;

***п. Советский***

– ФАП – новое строительство.

***Николенское сельское поселение***

***с. Николенское***

– организация при существующей амбулатории стационара на 40 коек.

***Новоукраинское сельское поселение***

***с. Новоукраинское***

– участковая больница на 110 посещений в смену и 90 коек стационара – новое строительство.

***х. Самойлов***

– ФАП – новое строительство.

***Отрадо-Кубанское сельское поселение***

***с. Отрадо-Кубанское***

– создание офиса врачей общей практики;

– стационар с увеличением мощности до 70 коек – реконструкция.

***Отрадо-Ольгинское сельское поселение***

***с. Отрадо-Ольгинское***

– участковая больница с увеличением мощности до 70 посещений в смену и 75 коек в стационарном отделении – реконструкция.

***с. Новомихайловское***

– амбулатория с увеличением мощности до 30 посещений в смену – реконструкция.

***Пушкинское сельское поселение***

*с. Пушкинское*

– организация стационара на 35 коек (при существующей амбулатории).

*Скобелевское сельское поселение*

*ст. Скобелевская*

– организация стационара на 20 коек (при существующей амбулатории).

*Соколовское сельское поселение*

*с. Соколовское*

– корпус стационара на 70 коек (при существующей амбулатории) – новое строительство.

*Сельское поселение Союз 4-х Хуторов*

*х. Чаплыгин*

– создание офиса врачей общей практики;

– организация стационара на 20 коек.

*Тысячное сельское поселение*

*х. Тысячный*

– организация стационара на 30 коек при существующей амбулатории.

Таким образом, во всех административных центрах муниципальных образований предусматривается организация поликлинических и стационарных учреждений здравоохранения (предложенные мощность стационаров рассчитаны с учетом всех населенных пунктов поселения). Кроме того, при учреждениях здравоохранения в административных центрах муниципальных образований необходимо организовывать станции скорой медицинской помощи.

В целях решения кадровой проблемы обеспеченности населения медицинскими специалистами проектом предлагается организовывать при ФАПах в мелких населенных пунктах квартиру для специалиста, либо предоставлять специалистам, переезжающим на работу в сельские населенные пункты отдельное жилье.

### **3.3.2 Объекты образования**

Анализ потребности в строительстве объектов образования приведен в таблице далее (Таблица 20), дефицит и излишек определен без учета предложений по новому строительству. Кроме того, в таблице определена предполагаемая проектом система подвоза учеников в школы.

При расчете мощности сохраняемых объектов учитывалась необходимость сноса существующих объектов со степенью износа более 60%.

Всего проектом предложено к строительству:

– детских дошкольных учреждений общей мощностью 2370 мест в 6 населенных пунктах;

– общеобразовательных учреждений общей мощностью 1700 мест в 4 населенных пунктах (мощность определялась исходя из возможности организации в школах крупных населенных пунктов обучения 30% детей во вторую смену);

Кроме того, предложена реконструкция ветхого здания музыкальной школы в г. Гулькевичи с увеличением мощности до 400 мест, а так же строительство музыкальной школы минимальной мощностью 100 мест в с. Новоукраинское.

В рамках данного проекта определена лишь совокупная мощность объектов предлагаемых к строительству, конкретизация количества объектов должна определяться в проектной документации на уровне населенного пункта.

**Таблица 20 – Оценка потребности в учреждениях образования на период расчетного срока – до 2031 г.**

| № п/п | Наименование м.о./ н.п.            | Наименование    | Мощность сохраняемых объектов, мест | № <sub>2031г.</sub> мест | Д[-] /И[+], мест | Новое строительство/организация подвоза  |
|-------|------------------------------------|-----------------|-------------------------------------|--------------------------|------------------|--|
| I     | Гулькевичское городское поселение  | Итого по ДДУ    | 1468                                | 1464                     | -143             |  |
|       |                                    | Итого по школам | 5072                                | 3986                     | 1086             |  |
| 1     | г. Гулькевичи                      | ДДУ             | 1246                                | 1347                     | -101             | Строительство детского сада на 250 мест.<br>Строительство учреждения МБУ ДО на 1500 мест.<br>Пристройка к МБ ДОУ д/с №2 на 30 мест |
|       |                                    | Школа           | 3896                                | 3522                     | 374              | Строительство двух школ по 550 мест каждая   |
| 2     | с. Майкопское                      | ДДУ             | 75                                  | 112                      | -37              | Строительство детского сада на 100 мест  |
|       |                                    | Школа           | 1176                                | 445                      | 731              | -  |
| 3     | х. Лебяжий                         | ДДУ             | 0                                   | 5                        | -5               | -  |
|       |                                    | Школа           | 0                                   | 19                       | -19              | подвоз в с. Майкопское   |
| II    | Гирейское городское поселение      | Итого по ДДУ    | 174                                 | 185                      | -11              |  |
|       |                                    | Итого по школам | 1000                                | 733                      | 267              |  |
| 4     | п.г.т. Гирей                       | ДДУ             | 174                                 | 179                      | -5               | Строительство детского сада на 160 мест  |
|       |                                    | Школа           | 1000                                | 710                      | 290              | -  |
| 5     | х. Черединовский                   | ДДУ             | 0                                   | 5                        | -5               | -  |
|       |                                    | Школа           | 0                                   | 21                       | -21              | подвоз в с. Майкопское   |
| 6     | с. Приозерное                      | ДДУ             | 0                                   | 1                        | -1               | -  |
|       |                                    | Школа           | 0                                   | 2                        | -2               | -  |
| III   | Красносельское городское поселение | Итого по ДДУ    | 273                                 | 214                      | 59               |  |
|       |                                    | Итого по школам | 540                                 | 849                      | -309             |  |
| 7     | п.г.т. Красносельский              | ДДУ             | 273                                 | 214                      | 59               | -  |
|       |                                    | Школа           | 540                                 | 849                      | -309             | Строительство школы на 400 мест  |
| IV    | Комсомольское сельское поселение   | Итого по ДДУ    | 245                                 | 83                       | 162              |  |
|       |                                    | Итого по школам | 1024                                | 331                      | 693              |  |
| 8     | п. Комсомольский                   | ДДУ             | 190                                 | 45                       | 145              | -  |
|       |                                    | Школа           | 784                                 | 180                      | 604              | -  |
| 9     | х. Тельман                         | ДДУ             | 55                                  | 38                       | 17               | -  |
|       |                                    | Школа           | 240                                 | 151                      | 89               | -  |
| V     | Сельское поселение Венцы-Заря      | Итого по ДДУ    | 252                                 | 184                      | 68               |  |
|       |                                    | Итого по школам | 1190                                | 722                      | 468              |  |
| 10    | п. Венцы                           | ДДУ             | 212                                 | 101                      | 111              | -  |
|       |                                    | Школа           | 830                                 | 400                      | 430              | -  |
| 11    | х. Духовской                       | ДДУ             | 40                                  | 25                       | 15               | Пристройка к детскому саду   |
|       |                                    | Школа           | 360                                 | 98                       | 262              | -  |
| 12    | п. Лесодача                        | ДДУ             | 0                                   | 14                       | -14              | -  |
|       |                                    | Школа           | 0                                   | 57                       | -57              | подвоз в х. Духовской  |
| 13    | х. Красная Поляна                  | ДДУ             | 0                                   | 12                       | -12              | -  |
|       |                                    | Школа           | 0                                   | 46                       | -46              | подвоз в п. Венцы  |
| 14    | х. Крупский                        | ДДУ             | 0                                   | 15                       | -15              | -  |
|       |                                    | Школа           | 0                                   | 58                       | -58              | подвоз в п. Венцы  |
| 15    | п. Заря                            | ДДУ             | 0                                   | 14                       | -14              | -  |
|       |                                    | Школа           | 0                                   | 55                       | -55              | подвоз в п. Венцы  |
| 16    | х. Кравченко                       | ДДУ             | 0                                   | 1                        | -1               | -  |

| № п/п | Наименование м.о./н.п.              | Наименование    | Мощность сохраняемых объектов, мест | № <sub>2031г.</sub> мест | Д[-]/И[+], мест | Новое строительство/организация подвоза             |
|-------|-------------------------------------|-----------------|-------------------------------------|--------------------------|-----------------|---|
|       |                                     | Школа           | 0                                   | 2                        | -2              | -   |
| 17    | п. Первомайского Лесничества        | ДДУ             | 0                                   | 1                        | -1              | -   |
|       |                                     | Школа           | 0                                   | 4                        | -4              | подвоз в х. Духовской                               |
| 18    | х. Подлесный                        | ДДУ             | 0                                   | 1                        | -1              | -   |
|       |                                     | Школа           | 0                                   | 2                        | -2              | -   |
| VI    | Сельское поселение Кубань           | Итого по ДДУ    | 266                                 | 173                      | 93              |   |
|       |                                     | Итого по школам | 530                                 | 683                      | -153            |   |
| 19    | п. Кубань                           | ДДУ             | 120                                 | 68                       | 52              | -   |
|       |                                     | Школа           | 530                                 | 271                      | 259             | -   |
| 20    | п. Советский                        | ДДУ             | 35                                  | 28                       | 7               | -   |
|       |                                     | Школа           | 0                                   | 111                      | -111            | подвоз в п. Кубань                                  |
| 21    | п. Новоивановский                   | ДДУ             | 46                                  | 28                       | 18              | -   |
|       |                                     | Школа           | 0                                   | 112                      | -112            | подвоз в п. Кубань                                  |
| 22    | п. Урожайный                        | ДДУ             | 35                                  | 17                       | 18              | -   |
|       |                                     | Школа           | 0                                   | 67                       | -67             | -   |
| 23    | п. Мирный                           | ДДУ             | 30                                  | 15                       | 15              | -   |
|       |                                     | Школа           | 0                                   | 58                       | -58             | -   |
| 24    | п. Дальний                          | ДДУ             | 0                                   | 8                        | -8              | -   |
|       |                                     | Школа           | 0                                   | 32                       | -32             | подвоз в п. Кубань и п. Урожайный (начальная школа) |
| 25    | п. Подлесный                        | ДДУ             | 0                                   | 5                        | -5              | -   |
|       |                                     | Школа           | 0                                   | 18                       | -18             | подвоз в п. Кубань                                  |
| 26    | п. Трудовой                         | ДДУ             | 0                                   | 4                        | -4              | -   |
|       |                                     | Школа           | 0                                   | 14                       | -14             | подвоз в п. Кубань                                  |
| VII   | Николенское сельское поселение      | Итого по ДДУ    | 85                                  | 80                       | 5               |   |
|       |                                     | Итого по школам | 375                                 | 314                      | 61              |   |
| 27    | с. Николенское                      | ДДУ             | 85                                  | 60                       | 25              | -   |
|       |                                     | Школа           | 375                                 | 238                      | 137             | -   |
| 28    | х. Вербовый                         | ДДУ             | 0                                   | 6                        | -6              | -   |
|       |                                     | Школа           | 0                                   | 22                       | -22             | подвоз в с. Николенское                             |
| 29    | х. Булгаков                         | ДДУ             | 0                                   | 4                        | -4              | -   |
|       |                                     | Школа           | 0                                   | 17                       | -17             | подвоз в с. Пушкинское                              |
| 30    | х. Орлов                            | ДДУ             | 0                                   | 4                        | -4              | -   |
|       |                                     | Школа           | 0                                   | 15                       | -15             | подвоз в с. Николенское                             |
| 31    | х. Ивлев                            | ДДУ             | 0                                   | 3                        | -3              | -   |
|       |                                     | Школа           | 0                                   | 12                       | -12             | подвоз в с. Пушкинское                              |
| 32    | х. Лебедев                          | ДДУ             | 0                                   | 3                        | -3              | -   |
|       |                                     | Школа           | 0                                   | 10                       | -10             | подвоз в с. Николенское                             |
| VIII  | Новоукраинское сельское поселение   | Итого по ДДУ    | 290                                 | 166                      | 124             |   |
|       |                                     | Итого по школам | 550                                 | 660                      | -110            |   |
| 33    | с. Новоукраинское                   | ДДУ             | 290                                 | 156                      | 134             | Строительство детского сада на 290 мест             |
|       |                                     | Школа           | 550                                 | 620                      | -70             | -   |
| 34    | х. Самойлов                         | ДДУ             | 0                                   | 10                       | -10             | -   |
|       |                                     | Школа           | 0                                   | 40                       | -40             | Подвоз в Тельман                                    |
| IX    | Отрадо-Кубанское сельское поселение | Итого по ДДУ    | 257                                 | 135                      | 122             |   |
|       |                                     | Итого по школам | 644                                 | 536                      | 108             |   |
| 35    | с. Отрадо-Кубанское                 | ДДУ             | 137                                 | 103                      | 34              | -   |
|       |                                     | Школа           | 394                                 | 409                      | -15             | -   |
| 36    | п. Ботаника                         | ДДУ             | 120                                 | 27                       | 93              | -   |
|       |                                     | Школа           | 250                                 | 109                      | 141             | подвоз в с. Отрадо-Кубанское                        |

| № п/п | Наименование м.о./ н.п.              | Наименование    | Мощность сохраняемых объектов, мест | № <sub>2031г.</sub> мест | Д[-] /И[+], мест | Новое строительство/организация подвоза  |
|-------|--------------------------------------|-----------------|-------------------------------------|--------------------------|------------------|--|
| 37    | х. Прогресс                          | ДДУ             | 0                                   | 4                        | -4               | -  |
|       |                                      | Школа           | 0                                   | 14                       | -14              | подвоз в с. Отрадо-Кубанское             |
| 38    | х. Старо-мавринский                  | ДДУ             | 0                                   | 0                        | 0                | -  |
|       |                                      | Школа           | 0                                   | 1                        | -1               | -  |
| 39    | х. Мирный Пахарь                     | ДДУ             | 0                                   | 1                        | -1               | -  |
|       |                                      | Школа           | 0                                   | 3                        | -3               | -  |
| X     | Отрадо-Ольгинское сельское поселение | Итого по ДДУ    | 110                                 | 146                      | -36              |  |
|       |                                      | Итого по школам | 1000                                | 578                      | 422              |  |
| 40    | с. Отрадо-Ольгинское                 | ДДУ             | 110                                 | 97                       | 13               | -  |
|       |                                      | Школа           | 650                                 | 384                      | 266              | Пристройка к школе на 100 мест           |
| 41    | с. Ново-михайловское                 | ДДУ             | 0                                   | 45                       | -45              | -  |
|       |                                      | Школа           | 350                                 | 177                      | 173              | -  |
| 42    | х. Киевка                            | ДДУ             | 0                                   | 4                        | -4               | -  |
|       |                                      | Школа           | 0                                   | 17                       | -17              | подвоз в с. Новомихайловское             |
| XI    | Пушкинское сельское поселение        | Итого по ДДУ    | 110                                 | 62                       | 48               |  |
|       |                                      | Итого по школам | 560                                 | 247                      | 313              |  |
| 43    | с. Пушкинское                        | ДДУ             | 110                                 | 48                       | 62               | -  |
|       |                                      | Школа           | 320                                 | 192                      | 128              | -  |
| 44    | х. Новокрасный                       | ДДУ             | 0                                   | 14                       | -14              | -  |
|       |                                      | Школа           | 240                                 | 55                       | 185              | подвоз в с. Пушкинское старших классов   |
| XII   | Скобелевское сельское поселение      | Итого по ДДУ    | 0                                   | 48                       | -48              |  |
|       |                                      | Итого по школам | 560                                 | 186                      | 374              |  |
| 45    | ст. Скобелевская                     | ДДУ             | 0                                   | 36                       | -36              | Пристройка к детскому саду на 40 мест    |
|       |                                      | Школа           | 560                                 | 142                      | 418              | -  |
| 46    | х. Журавлев                          | ДДУ             | 0                                   | 5                        | -5               | -  |
|       |                                      | Школа           | 0                                   | 19                       | -19              | подвоз в ст. Скобелевская                |
| 47    | х. Борисов                           | ДДУ             | 0                                   | 3                        | -3               | -  |
|       |                                      | Школа           | 0                                   | 11                       | -11              | подвоз в с.т. Скобелевская               |
| 48    | х. Спорный                           | ДДУ             | 0                                   | 2                        | -2               | -  |
|       |                                      | Школа           | 0                                   | 7                        | -7               | подвоз в с.т. Скобелевская и х. Журавлев |
| 49    | х. Сергеевский                       | ДДУ             | 0                                   | 2                        | -2               | -  |
|       |                                      | Школа           | 0                                   | 7                        | -7               | подвоз в с.т. Скобелевская и х. Журавлев |
| 50    | х. Партизан                          | ДДУ             | 0                                   | 0                        | 0                | -  |
|       |                                      | Школа           | 0                                   | 0                        | 0                | -  |
| 51    | х. Родников                          | ДДУ             | 0                                   | 0                        | 0                | -  |
|       |                                      | Школа           | 0                                   | 0                        | 0                | -  |
| XIII  | Соколовское сельское поселение       | Итого по ДДУ    | 120                                 | 126                      | -6               |  |
|       |                                      | Итого по школам | 530                                 | 500                      | 30               |  |
| 52    | с. Соколовское                       | ДДУ             | 120                                 | 79                       | 41               | -  |
|       |                                      | Школа           | 530                                 | 313                      | 217              | -  |
| 53    | х. Новопавловский                    | ДДУ             | 0                                   | 19                       | -19              | -  |
|       |                                      | Школа           | 0                                   | 75                       | -75              | подвоз в с. Соколовское                  |
| 54    | х. Алексеевский                      | ДДУ             | 0                                   | 12                       | -12              | -  |
|       |                                      | Школа           | 0                                   | 50                       | -50              | подвоз старших классов с. Соколовское    |
| 55    | х. Машевский                         | ДДУ             | 0                                   | 12                       | -12              | -  |
|       |                                      | Школа           | 0                                   | 48                       | -48              | подвоз в с. Соколовское                  |



| № п/п                  | Наименование м.о./н.п.                    | Наименование    | Мощность сохраняемых объектов, мест | № <sub>2031г.</sub> мест | Д[-] /И[+], мест | Новое строительство/организация подвоза |
|------------------------|---|-----------------|-------------------------------------|--------------------------|------------------|---|
| 56                     | х. Петровский                             | ДДУ             | 0                                   | 4                        | -4               | -                                       |
|                        |   | Школа           | 0                                   | 14                       | -14              | подвоз в с. Соколовское                 |
| XIV                    | Сельское поселение "Союз Четырех Хуторов" | Итого по ДДУ    | 140                                 | 33                       | 107              |   |
|                        |   | Итого по школам | 450                                 | 129                      | 321              |   |
| 57                     | х. Чаплыгин                               | ДДУ             | 140                                 | 29                       | 111              | -                                       |
|                        |   | Школа           | 450                                 | 113                      | 337              | -                                       |
| 58                     | х. Зеленчук                               | ДДУ             | 0                                   | 3                        | -3               | -                                       |
|                        |   | Школа           | 0                                   | 11                       | -11              | подвоз в х. Чаплыгин                    |
| 59                     | х. Старо-германовский                     | ДДУ             | 0                                   | 1                        | -1               | -                                       |
|                        |   | Школа           | 0                                   | 4                        | -4               | подвоз в х. Чаплыгин                    |
| 60                     | х. Зарьков                                | ДДУ             | 0                                   | 0                        | 0                | -                                       |
|                        |   | Школа           | 0                                   | 1                        | -1               | -                                       |
| XV                     | Тысячное сельское поселение               | Итого по ДДУ    | 110                                 | 59                       | 51               |   |
|                        |   | Итого по школам | 300                                 | 135                      | 65               |   |
| 61                     | х. Тысячный                               | ДДУ             | 110                                 | 51                       | 59               | -                                       |
|                        |   | Школа           | 300                                 | 203                      | 97               | -                                       |
| 62                     | х. Воздвиженский                          | ДДУ             | 0                                   | 7                        | -7               | -                                       |
|                        |   | Школа           | 0                                   | 29                       | -29              | подвоз в х. Тысячный                    |
| 63                     | х. Братский                               | ДДУ             | 0                                   | 1                        | -1               | -                                       |
|                        |   | Школа           | 0                                   | 3                        | -3               | подвоз в х. Тысячный                    |
| <b>Итого по району</b> |   | ДДУ             | <b>3900</b>                         | <b>3158</b>              | <b>595</b>       |   |
|                        |   | <b>Школы</b>    | <b>13839</b>                        | <b>10589</b>             | <b>3636</b>      |   |

В соответствии с выполненными расчетами, а также действующими муниципальными программами в области развития объектов образования проектом предложено строительство новых и реконструкция существующих следующих объектов:

Первая очередь:

**Гулькевичское городское поселение**

**г. Гулькевичи**

- учреждение образования на 550 мест (школа, мкр. Западный) – новое строительство;
- учреждение образования на 550 мест (школа, ул. Трудовая, 2А) – новое строительство;
- учреждение образования на 250 мест (детский сад, ул. Трудовая) – новое строительство;
- учреждение образования на 1500 мест (МБУ ДО, ул. Гражданская Площадь) – новое строительство;

– пристройка к существующему дошкольному образовательному учреждению МБ ДОУ д/с № 2 на 30 мест – новое строительство;

- детская школа искусств на 400 обучающихся – новое строительство.

**с. Майкопское**

- учреждение образования на 100 мест (детский сад, ул. Базарная) – новое строительство.

**Гирейское городское поселение**

**п.г.т. Гирей**

- учреждение образования на 160 мест (детский сад) – новое строительство;

**Красносельское городское поселение**

**п.г.т. Красносельский**

- учреждение образования на 400 мест (школа) – новое строительство.

**Сельское поселение Венцы-Заря**

**х. Духовской**

– пристройка к существующему дошкольному образовательному учреждению х. Духовской – новое строительство.

**Сельское поселение Кубань**

**п. Кубань**

– отдельно стоящее здание, с расположением учебных мастерских, библиотеки, кабинетов музыки и изобразительного искусства (на территории МБОУ СОШ № 22, ул. Школьная, 2) – новое строительство.

**Новоукраинское сельское поселение**

**с. Новоукраинское**

– учреждение образования на 290 мест (детский сад, ул. Прикубанская, 61) – новое строительство.

**Отрадо-Кубанское сельское поселение**

**с. Отрадо-Кубанское**

– пристройка к существующему образовательному учреждению на 100 мест (МБОУ СОШ №15) – новое строительство.

**Отрадо-Ольгинское сельское поселение**

**с. Отрадо-Ольгинское**

– пристройка к существующему образовательному учреждению на 100 мест (МБОУ СОШ №17) – новое строительство.

**Скобелевское сельское поселение**

**ст. Скобелевская**

– пристройка к существующему дошкольному образовательному учреждению на 40 мест – новое строительство.

**3.3.3 Учреждения культуры**

Оценка потребности в строительстве объектов культуры приведена далее (Таблица 21), дефицит и излишек определен без учета предложений по новому строительству. При расчете мощности сохраняемых объектов учитывалась необходимость сноса существующих объектов со степенью износа более 60%, а так же объектов введенных ранее 1960 года (при отсутствии сведений о проценте износа).

**Таблица 21 – Оценка потребности населения в учреждениях культуры на период окончания 2031г.**

| п/п | Наименование м.о./ н.п.           | Численность населения | Наименование объекта | Единица измерения | Сохраняемая мощность объекта | Норма мощности | Д[-]/И[+], мест |
|-----|-----------------------------------|-----------------------|----------------------|-------------------|------------------------------|----------------|-----------------|
| I   | Гулькевичское городское поселение | 38712                 | Клубы                | мест              | 3790                         | 3375           | 415             |
|     |                                   |                       | Библиотеки           | ед.хран.          | 304682                       | 180477         | 124205          |
| 1   | г. Гулькевичи                     | 34530                 | Клубы                | мест              | 3620                         | 2762           | 858             |
|     |                                   |                       | библиотеки           | ед.хран.          | 271849                       | 155385         | 116464          |
| 2   | с. Майкопское                     | 4011                  | Клубы                | мест              | 170                          | 562            | -392            |
|     |                                   |                       | библиотеки           | ед.хран.          | 32833                        | 24066          | 8767            |
| 3   | х. Лебяжий                        | 171                   | Клубы                | мест              | 0                            | 51             | -51*            |
|     |                                   |                       | библиотеки           | ед.хран.          | 0                            | 1026           | -1026*          |
| II  | Гирейское городское поселение     | 6603                  | Клубы                | мест.             | 600                          | 958            | -358            |
|     |                                   |                       | Библиотеки           | ед.хран.          | 48270                        | 30030          | 18240           |
| 4   | п. Гирей                          | 6392                  | Клубы                | мест              | 500                          | 895            | -395            |
|     |                                   |                       | библиотеки           | ед.хран.          | 48270                        | 28764          | 19506           |

| п/п | Наименование м.о./ н.п.            | Численность населения | Наименование объекта | Единица измерения | Сохраняемая мощность объекта | Норма мощности | Д[-]/И[+], мест |
|-----|------------------------------------|-----------------------|----------------------|-------------------|------------------------------|----------------|-----------------|
| 5   | х. Черединовский                   | 193                   | Клубы                | мест              | 100                          | 58             | 42              |
|     |                                    |                       | библиотеки           | ед.хран.          | 0                            | 1158           | -1158*          |
| 6   | с. Приозерное                      | 18                    | Клубы                | мест              | 0                            | 5              | -5*             |
|     |                                    |                       | библиотеки           | ед.хран.          | 0                            | 108            | -108*           |
| III | Красносельское городское поселение | 7649                  | Клубы                | мест.             | 202                          | 1071           | -869            |
|     |                                    |                       | Библиотеки           | ед.хран.          | 60207                        | 34421          | 25787           |
| 7   | п. Красносельский                  | 7649                  | Клубы                | мест              | 202                          | 1071           | -869            |
|     |                                    |                       | библиотеки           | ед.хран.          | 60207                        | 34421          | 25787           |
| IV  | Сельское поселение Венцы-Заря      | 6496                  | Клубы                | мест.             | 2493                         | 1552           | 941             |
|     |                                    |                       | Библиотеки           | ед.хран.          | 63915                        | 35373          | 28542           |
| 8   | п. Венцы                           | 3603                  | Клубы                | мест              | 2000                         | 685            | 1315            |
|     |                                    |                       | библиотеки           | ед.хран.          | 49428                        | 18015          | 31413           |
| 9   | х. Духовской                       | 881                   | Клубы                | мест              | 100                          | 264            | -164*           |
|     |                                    |                       | библиотеки           | ед.хран.          | 5383                         | 5286           | 97              |
| 10  | п. Лесодача                        | 512                   | Клубы                | мест              | 163                          | 154            | 9               |
|     |                                    |                       | библиотеки           | ед.хран.          | 0                            | 3072           | -3072           |
| 11  | х. Красная Поляна                  | 412                   | Клубы                | мест              | 50                           | 124            | -74             |
|     |                                    |                       | библиотеки           | ед.хран.          | 0                            | 2472           | -2472           |
| 12  | х. Крупский                        | 519                   | Клубы                | мест              | 100                          | 156            | -56             |
|     |                                    |                       | библиотеки           | ед.хран.          | 9104                         | 3114           | 5990            |
| 13  | п. Заря                            | 493                   | Клубы                | мест              | 80                           | 148            | -68             |
|     |                                    |                       | библиотеки           | ед.хран.          | 0                            | 2958           | -2958           |
| 14  | х. Кравченко                       | 16                    | Клубы                | мест              | 0                            | 5              | -5*             |
|     |                                    |                       | библиотеки           | ед.хран.          | 0                            | 96             | -96*            |
| 15  | п. Первомайского Лесничества       | 40                    | Клубы                | мест              | 0                            | 12             | -12*            |
|     |                                    |                       | библиотеки           | ед.хран.          | 0                            | 240            | -240*           |
| 16  | х. Подлесный                       | 20                    | Клубы                | мест              | 0                            | 6              | -6*             |
|     |                                    |                       | библиотеки           | ед.хран.          | 0                            | 120            | -120*           |
| V   | Комсомольское сельское поселение   | 2981                  | Клубы                | мест.             | 220                          | 686            | -466            |
|     |                                    |                       | Библиотеки           | ед.хран.          | 18070                        | 17886          | 184             |
| 17  | п. Комсомольский                   | 1619                  | Клубы                | мест              | 100                          | 372            | -272            |
|     |                                    |                       | библиотеки           | ед.хран.          | 18070                        | 9714           | 8356            |
| 18  | х. Тельман                         | 1362                  | Клубы                | мест              | 120                          | 313            | -193            |
|     |                                    |                       | библиотеки           | ед.хран.          | 0                            | 8172           | -8172           |
| VI  | Сельское поселение Кубань          | 6168                  | Клубы                | мест.             | 2200                         | 1539           | 661             |
|     |                                    |                       | Библиотеки           | ед.хран.          | 67574                        | 37008          | 30566           |
| 19  | п. Кубань                          | 2440                  | Клубы                | мест              | 1800                         | 561            | 1239            |
|     |                                    |                       | библиотеки           | ед.хран.          | 44157                        | 14640          | 29517           |
| 20  | п. Советский                       | 997                   | Клубы                | мест              | 0                            | 229            | -229            |
|     |                                    |                       | библиотеки           | ед.хран.          | 0                            | 5982           | -5982           |
| 21  | п. Новоивановский                  | 1013                  | Клубы                | мест              | 60                           | 233            | -173*           |
|     |                                    |                       | библиотеки           | ед.хран.          | 12442                        | 6078           | 6364            |
| 22  | п. Урожайный                       | 608                   | Клубы                | мест              | 90                           | 182            | -92             |
|     |                                    |                       | библиотеки           | ед.хран.          | 0                            | 3648           | -3648           |
| 23  | п. Мирный                          | 526                   | Клубы                | мест              | 250                          | 158            | 92              |
|     |                                    |                       | библиотеки           | ед.хран.          | 10975                        | 3156           | 7819            |
| 24  | п. Дальний                         | 291                   | Клубы                | мест              | 0                            | 87             | -87*            |
|     |                                    |                       | библиотеки           | ед.хран.          | 0                            | 1746           | -1746*          |
| 25  | п. Подлесный                       | 163                   | Клубы                | мест              | 0                            | 49             | -49*            |
|     |                                    |                       | библиотеки           | ед.хран.          | 0                            | 978            | -978*           |
| 26  | п. Трудовой                        | 130                   | Клубы                | мест              | 0                            | 39             | -39*            |
|     |                                    |                       | библиотеки           | ед.хран.          | 0                            | 780            | -780*           |
| VII | Николенское сельское поселение     | 2839                  | Клубы                | мест.             | 350                          | 701            | -351            |
|     |                                    |                       | Библиотеки           | ед.хран.          | 15723                        | 17034          | -1311           |
| 27  | с. Николенское                     | 2148                  | Клубы                | мест              | 350                          | 494            | -144            |
|     |                                    |                       | библиотеки           | ед.хран.          | 15723                        | 12888          | 2835            |
| 28  | х. Вербовый                        | 199                   | Клубы                | мест              | 0                            | 60             | -60*            |

| п/п  | Наименование м.о./ н.п.              | Численность населения | Наименование объекта | Единица измерения | Сохраняемая мощность объекта | Норма мощности | Д[-]/И[+], мест |
|------|--------------------------------------|-----------------------|----------------------|-------------------|------------------------------|----------------|-----------------|
|      |                                      |                       | библиотеки           | ед.хран.          | 0                            | 1194           | -1194*          |
| 29   | х. Булгаков                          | 156                   | Клубы                | мест              | 0                            | 47             | -47*            |
|      |                                      |                       | библиотеки           | ед.хран.          | 0                            | 936            | -936*           |
| 30   | х. Орлов                             | 140                   | Клубы                | мест              | 0                            | 42             | -42*            |
|      |                                      |                       | библиотеки           | ед.хран.          | 0                            | 840            | -840*           |
| 31   | х. Ивлев                             | 107                   | Клубы                | мест              | 0                            | 32             | -32*            |
|      |                                      |                       | библиотеки           | ед.хран.          | 0                            | 642            | -642*           |
| 32   | х. Лебедев                           | 89                    | Клубы                | мест              | 0                            | 27             | -27*            |
|      |                                      |                       | библиотеки           | ед.хран.          | 0                            | 534            | -534*           |
| VIII | Новоукраинское сельское поселение    | 5946                  | Клубы                | мест.             | 1400                         | 890            | 510             |
|      |                                      |                       | Библиотеки           | ед.хран.          | 14999                        | 27299          | -12300          |
| 33   | с. Новоукраинское                    | 5585                  | Клубы                | мест              | 1400                         | 782            | 618             |
|      |                                      |                       | библиотеки           | ед.хран.          | 14999                        | 25133          | -10134          |
| 34   | х. Самойлов                          | 361                   | Клубы                | мест              | 0                            | 108            | -108*           |
|      |                                      |                       | библиотеки           | ед.хран.          | 0                            | 2166           | -2166*          |
| IX   | Отрадо-Кубанское сельское поселение  | 4832                  | Клубы                | мест.             | 692                          | 1044           | -352            |
|      |                                      |                       | Библиотеки           | ед.хран.          | 34942                        | 25303          | 9639            |
| 35   | с. Отраднo-Кубанское                 | 3689                  | Клубы                | мест              | 442                          | 701            | -259            |
|      |                                      |                       | библиотеки           | ед.хран.          | 23164                        | 18445          | 4719            |
| 36   | п. Ботаника                          | 978                   | Клубы                | мест              | 250                          | 293            | -43*            |
|      |                                      |                       | библиотеки           | ед.хран.          | 11778                        | 5868           | 5910            |
| 37   | х. Прогресс                          | 128                   | Клубы                | мест              | 0                            | 38             | -38*            |
|      |                                      |                       | библиотеки           | ед.хран.          | 0                            | 768            | -768*           |
| 38   | х. Старомавринский                   | 7                     | Клубы                | мест              | 0                            | 2              | -2*             |
|      |                                      |                       | библиотеки           | ед.хран.          | 0                            | 42             | -42*            |
| 39   | х. Мирный Пахарь                     | 30                    | Клубы                | мест              | 0                            | 9              | -9*             |
|      |                                      |                       | библиотеки           | ед.хран.          | 0                            | 180            | -180*           |
| X    | Отрадо-Ольгинское сельское поселение | 5200                  | Клубы                | мест.             | 900                          | 1068           | -228            |
|      |                                      |                       | Библиотеки           | ед.хран.          | 38261                        | 27743          | 10518           |
| 40   | с. Отраднo-Ольгинское                | 3457                  | Клубы                | мест              | 600                          | 657            | -57             |
|      |                                      |                       | библиотеки           | ед.хран.          | 24598                        | 17285          | 7313            |
| 41   | с. Новомихайловское                  | 1593                  | Клубы                | мест              | 240                          | 366            | -126*           |
|      |                                      |                       | библиотеки           | ед.хран.          | 13663                        | 9558           | 4105            |
| 42   | х. Киевка                            | 150                   | Клубы                | мест              | 00                           | 45             | -45*            |
|      |                                      |                       | библиотеки           | ед.хран.          | 0                            | 900            | -900*           |
| XI   | Пушкинское сельское поселение        | 2226                  | Клубы                | мест.             | 550                          | 547            | 3               |
|      |                                      |                       | Библиотеки           | ед.хран.          | 15254                        | 13356          | 1898            |
| 43   | с. Пушкинское                        | 1729                  | Клубы                | мест              | 400                          | 398            | 2               |
|      |                                      |                       | библиотеки           | ед.хран.          | 15254                        | 10374          | 4880            |
| 44   | х. Новокрасный                       | 497                   | Клубы                | мест              | 150                          | 149            | 1               |
|      |                                      |                       | библиотеки           | ед.хран.          | 0                            | 2982           | -2982*          |
| XI   | Скобелевское сельское поселение      | 1667                  | Клубы                | мест.             | 298                          | 411            | -113            |
|      |                                      |                       | Библиотеки           | ед.хран.          | 22654                        | 10002          | 12652           |
| 45   | ст. Скобелевская                     | 1277                  | Клубы                | мест              | 298                          | 294            | 4               |
|      |                                      |                       | библиотеки           | ед.хран.          | 22654                        | 7662           | 14992           |
| 46   | х. Журавлев                          | 167                   | Клубы                | мест              | 0                            | 50             | -50*            |
|      |                                      |                       | библиотеки           | ед.хран.          | 0                            | 1002           | -1002*          |
| 47   | х. Борисов                           | 97                    | Клубы                | мест              | 0                            | 29             | -29*            |
|      |                                      |                       | библиотеки           | ед.хран.          | 0                            | 582            | -582*           |
| 48   | х. Спорный                           | 66                    | Клубы                | мест              | 0                            | 20             | -20*            |
|      |                                      |                       | библиотеки           | ед.хран.          | 0                            | 396            | -396*           |
| 49   | х. Сергеевский                       | 60                    | Клубы                | мест              | 0                            | 18             | -18*            |
|      |                                      |                       | библиотеки           | ед.хран.          | 0                            | 360            | -360*           |
| 50   | х. Партизан                          | 0                     | Клубы                | мест              | 0                            | 0              | 0               |
|      |                                      |                       | библиотеки           | ед.хран.          | 0                            | 0              | 0               |
| 51   | х. Родников                          | 0                     | Клубы                | мест              | 0                            | 0              | 0               |
|      |                                      |                       | библиотеки           | ед.хран.          | 0                            | 0              | 0               |
| XII  | Соколовское сельское                 | 4548                  | Клубы                | мест.             | 650                          | 1154           | -504            |

| п/п  | Наименование м.о./ н.п.                    | Численность населения | Наименование объекта | Единица измерения | Сохраняемая мощность объекта | Норма мощности | Д[-]/И[+], мест |
|------|--|-----------------------|----------------------|-------------------|------------------------------|----------------|-----------------|
|      | поселение                                  |                       | Библиотеки           | ед.хран.          | 47472                        | 27030          | 20442           |
| 52   | с. Соколовское                             | 2822                  | Клубы                | мест              | 360                          | 649            | -289            |
|      |  |                       | библиотеки           | ед.хран.          | 25270                        | 16932          | 8338            |
| 53   | х. Новопавловский                          | 678                   | Клубы                | мест              | 100                          | 203            | -103*           |
|      |  |                       | библиотеки           | ед.хран.          | 8407                         | 4068           | 4339            |
| 54   | х. Алексеевский                            | 446                   | Клубы                | мест              | 100                          | 134            | -34*            |
|      |  |                       | библиотеки           | ед.хран.          | 13795                        | 2676           | 11119           |
| 55   | х. Машевский                               | 431                   | Клубы                | мест              | 90                           | 129            | -39*            |
|      |  |                       | библиотеки           | ед.хран.          | 0                            | 2586           | -2586*          |
| 56   | х. Петровский                              | 128                   | Клубы                | мест              | 0                            | 38             | -38*            |
|      |  |                       | библиотеки           | ед.хран.          | 0                            | 768            | -768*           |
| XIII | Сельское поселение<br>Союз Четырех Хуторов | 1171                  | Клубы                | мест.             | 270                          | 280            | -10             |
|      |  |                       | Библиотеки           | ед.хран.          | 20377                        | 7026           | 13351           |
| 57   | х. Чаплыгин                                | 1021                  | Клубы                | мест              | 270                          | 235            | 35              |
|      |  |                       | библиотеки           | ед.хран.          | 20377                        | 6126           | 14251           |
| 58   | х. Зеленчук                                | 99                    | Клубы                | мест              | 0                            | 30             | -30*            |
|      |  |                       | библиотеки           | ед.хран.          | 0                            | 594            | -594*           |
| 59   | х. Старогермановский                       | 44                    | Клубы                | мест              | 0                            | 13             | -13*            |
|      |  |                       | библиотеки           | ед.хран.          | 0                            | 264            | -264*           |
| 60   | х. Зарьков                                 | 7                     | Клубы                | мест              | 0                            | 2              | -2*             |
|      |  |                       | библиотеки           | ед.хран.          | 0                            | 42             | -42*            |
| XIV  | Тысячное сельское<br>поселение             | 2116                  | Клубы                | мест.             | 353                          | 507            | -81             |
|      |  |                       | Библиотеки           | ед.хран.          | 8420                         | 12696          | -4276           |
| 61   | х. Тысячный                                | 1827                  | Клубы                | мест              | 280                          | 420            | -140            |
|      |  |                       | библиотеки           | ед.хран.          | 8420                         | 10962          | -2542           |
| 62   | х. Воздвиженский                           | 260                   | Клубы                | мест              | 73                           | 78             | -5*             |
|      |  |                       | библиотеки           | ед.хран.          | 0                            | 1560           | -1560*          |
| 63   | х. Братский                                | 29                    | Клубы                | мест              | 73                           | 9              | 64              |
|      |  |                       | библиотеки           | ед.хран.          | 0                            | 174            | -174*           |
|      | Итого по району                            | 99111                 | Клубы                | мест.             | <b>14968</b>                 | <b>14712</b>   | <b>67</b>       |
|      |  |                       | Библиотеки           | ед.хран.          | <b>780820</b>                | <b>468263</b>  | <b>252351</b>   |

Примечание:

1) \* - потребность в учреждениях (клубы и библиотеки) рекомендовано удовлетворить за счет объектов культуры, расположенных в административных центрах муниципальных образований;

2) при определении сохраняемой мощности библиотек делалось предположение о равенстве показателей проектной и фактической мощности объекта.

В соответствии с приведенными расчетами, а также действующими муниципальными программами в области развития культуры проектом предложено строительство следующих объектов:

Первая очередь:

**Гулькевичское городское поселение**

**г. Гулькевичи**

– выставочный комплекс и музей, досуговый центр общей мощностью на 500 мест, танцевальный зал на 230 мест, театр на 300 мест, кинотеатр на 500 мест общей вместимости залов – новое строительство.

**с. Майкопское**

– культурно-досуговый центр на 400 мест – новое строительство.

**Гирейское городское поселение**

**п.г.т. Гирей**

– культурно-досуговый центр на 400 мест – новое строительство.

***Красносельское городское поселение******п.г.т. Красносельский***

– культурно-досуговый центр на 870 мест – новое строительство.

***Сельское поселение Венцы-Заря******п. Лесодача***

– библиотека на 3,0 тыс. единиц хранения – новое строительство.

***х. Красная Поляна***

– культурно-досуговый центр на 75 мест с библиотекой на 2,5 тыс. единиц хранения – новое строительство.

***п. Заря***

– культурно-досуговый центр на 75 мест с библиотекой на 3,0 тыс. единиц хранения – новое строительство.

***Комсомольское сельское поселение******п. Комсомольский***

– клубное учреждение на 270 мест – новое строительство.

***х. Тельман***

– культурно-досуговый центр на 200 мест с библиотекой на 8,0 тыс. единиц хранения – новое строительство.

***Сельское поселение Кубань******п. Советский***

– культурно-досуговый центр на 230 мест с библиотекой на 6,0 тыс. единиц хранения – новое строительство.

***п. Урожайный***

– культурно-досуговый центр на 230 мест с библиотекой на 6,0 тыс. единиц хранения – новое строительство.

***Николенское сельское поселение******с. Николенское***

– клубное учреждение на 200 мест – новое строительство.

***Новоукраинское сельское поселение******с. Новоукраинское***

– библиотека на 10,0 тыс. единиц хранения – новое строительство.

***Отрадо-Кубанское сельское поселение******с. Отрадо-Кубанское***

– пристройка к существующему клубному учреждению на 300 мест – новое строительство.

***Отрадо-Ольгинское сельское поселение******с. Отрадо-Ольгинское***

– пристройка к существующему клубному учреждению на 100 мест – новое строительство.

***Соколовское сельское поселение******с. Соколовское***

– пристройка к существующему клубному учреждению на 300 мест – новое строительство.

#### ***Тысячное сельское поселение***

##### ***х. Тысячный***

– культурно-досуговый центр на 150 мест с библиотекой на 3,0 тыс. единиц хранения – новое строительство.

### **3.3.4 Объекты спорта**

В последнее время на всех уровнях муниципального управления растет осознание необходимости решения проблем обеспечения массовости спорта и организации пропаганды занятий физической культурой и спортом как составляющей части здорового образа жизни и развития спорта высших достижений. Не подлежит сомнению, что для улучшения здоровья, благосостояния и качества жизни граждан необходимо акцентировать внимание на возрождении массового спорта, массовой физической культуры.

Приоритетным направлением развития физической культуры и спорта в муниципальном образовании Гульткевичский район является развитие спортивной инфраструктуры, в том числе строительство и капитальный ремонт спортивных объектов.

В соответствии с выполненными расчетами, а также действующими муниципальными программами в области развития физической культуры и спорта проектом предложены следующие мероприятия:

#### ***Первая очередь:***

##### ***Гульткевичское городское поселение***

###### ***г. Гульткевичи***

– открытые плоскостные сооружения на территории спортивного комплекса «Звездный» (ул. Симонова, 137) – новое строительство;

– спортивный комплекс с плавательным бассейном – новое строительство;

– ледовый дворец – новое строительство;

– малобюджетный спортивный комплекс (ул. Ленинградская, 2) – новое строительство.

##### ***Гирейское городское поселение***

###### ***п.г.т. Гирей***

– многофункциональная спортивная площадка (на территории МБОУ СОШ №10) – новое строительство;

– малобюджетный спортивный комплекс (ул. Парковая, 7) – новое строительство.

##### ***Красносельское городское поселение***

###### ***п.г.т. Красносельский***

– малобюджетный спортивный комплекс (пер. Северный) – новое строительство.

##### ***Комсомольское сельское поселение***

###### ***х. Тельман***

– малобюджетный спортивный комплекс (на территории МБОУ СОШ №6, ул. Шукшина, 24) – новое строительство.

##### ***Новоукраинское сельское поселение***

###### ***с. Новоукраинское***

– малобюджетный спортивный комплекс (ул. Красная, 129) – новое строительство.

##### ***Отрадо-Кубанское сельское поселение***

*с. Отрадо-Кубанское*

– малобюджетный спортивный комплекс (ул. Ленина, 35) – новое строительство.

*Сельское поселение Союз 4-х Хуторов*

*х. Чаплыгин*

– малобюджетный спортивный комплекс (на территории МБОУ СОШ №24, ул. Ленина, 1)  
– новое строительство.

*Тысячное сельское поселение*

*х. Тысячный*

– спортивный зал на территории МБОУ СОШ №23 – реконструкция.

### **3.4 Объекты туризма и рекреации**

Проектом предполагается сохранение и укрепление материальной базы имеющихся объектов, а так же предусматривается строительство базы отдыха с размещением гостиницы, спортивно-оздоровительного комплекса, лодочной станции, объектов общественного питания и торговли в Новоукраинском сельском поселении в 750 м восточнее восточной границы с. Новоукраинское, вдоль а/дороги «Гулькевичи-Новоукраинское-Тбилисский район». Так же предполагается размещение базы отдыха у ст. Скобелевская и в г.п. Гирей.

Таким образом, при реализации всех мероприятий, заложенных проектом, ожидаются следующие результаты:

– регенерация ветхих объектов социальной сферы (за исключением объектов здравоохранения в которых предполагается в ближайшее время проведение капитального ремонта);

– решение кадровой проблемы в населенных пунктах с низкой численностью населения посредством предоставления жилья приезжающим на работу специалистам;

– покрытие дефицита в объектах дошкольного образования во всех населенных пунктах с потребностью в местах более 30 человек;

– организация системы подвоза, соответствующей требованиям законодательства;

– покрытие потребности в школьных учреждениях (с учетом возможности обучения 30% детей в крупных населенных пунктах во вторую смену) как путем строительства новых объектов, так и по средствам подвоза учащихся в школы;

– решение проблемы дефицита стационарных отделений больниц посредством строительства (либо организации при существующих объектах здравоохранения) стационаров в административных центрах муниципальных образований;

– решение проблемы недостатка объектов здравоохранения осуществляется так же посредством строительства в населенных пунктах с населением свыше 300 человек фельдшерско–акушерских пунктов, а так же для возможности оперативного оказания медицинской помощи в административных центрах поселений планируется организовать пункты скорой медицинской помощи;

– покрытие дефицита в клубных учреждениях и библиотеках в населенных пунктах с потребностью более 100 мест в клубе и более 2000 экземпляров в библиотеке. В части населенных пунктов предусматривалось размещение объектов с учетом потребности близлежащих населенных пунктов;

– проблема дефицита в объектах спортивного назначения решится путем создания в населенных пунктах с численностью свыше 200 человек спортивной площадки общего пользования (при отсутствии аналогичных объектов), при численности населения свыше тысячи человек предусматривается строительство общедоступного спортивного зала, так же запланировано строительство бассейна. Кроме того при проектных школах предполагается строительство спортивных залов и площадок;



– решение проблемы обеспеченности вновь вводимых и сохраняемых объектов необходимым инвентарем должно быть произведено в рамках соответствующих программ и подпрограмм развития отрасли.

### **3.5 Транспортное обслуживание**

#### *Автомобильные дороги*

Экономика муниципального образования Гулькевичский район напрямую зависит от эффективности работы транспортной инфраструктуры. Автомобильные дороги местного значения составляют важнейшую часть транспортной инфраструктуры района, обеспечивая перемещение пассажиров, товаров и услуг. При этом их транспортно-эксплуатационное состояние значительно хуже, чем федеральных и региональных дорог. Без надлежащего уровня транспортно-эксплуатационного состояния всей сети автомобильных дорог, проходящих по территории муниципального образования Гулькевичский район, невозможно решение задач по достижению устойчивого экономического роста.

Потери от дорожно-транспортных происшествий, связанные с гибелью и ранениями людей, а также с повреждением автотранспортных средств, влекут за собой расходы бюджетной системы на медицинское обслуживание, административные расходы, исчисляются десятками миллионов рублей в год.

Неудовлетворительное состояние автомобильных дорог общего пользования между населенными пунктами района при постоянном росте парка автотранспортных средств приводит к сдерживанию социально-экономического развития, усугубляет проблемы в социальной сфере: несвоевременное оказание срочной и профилактической медицинской помощи, дополнительные потери времени и ограничения на поездки общественным транспортом.

Устойчивое функционирование автомобильных дорог межпоселенческого (районного) значения, повышение их транспортно-эксплуатационного состояния является гарантией социально-экономического развития, направлено на постепенное снижение удельного веса транспортных расходов в стоимости продукции производственного назначения, повышает скорость движения транспортного потока до разрешенных значений, позволяет добиться конечной цели - повышения стандартов качества жизни.

Доля протяженности автомобильных дорог общего пользования местного значения, не отвечающих нормативным требованиям, в общей протяженности автомобильных дорог общего пользования местного значения в 2014 составила 60,6%.

Значение в плановом периоде по годам:

- 2015 год – 60,2%;
- 2016 год – 60,0%;
- 2017 год – 59,6%.

Отсутствие возможности у муниципального образования Гулькевичский район финансировать в достаточном объеме дорожные работы на автомобильных дорогах местного значения является сдерживающим фактором развития района, а в конечном итоге и экономики края в целом. Такое положение дел требует оказания финансовой помощи из средств краевого бюджета, которая может быть оказана, только на условиях софинансирования.

Для Гулькевичского района характерна обеспеченность транспортной сетью круглогодичного действия. В связи с этим выявляются следующие основные задачи развития транспортного комплекса:

- усиление транспортных выходов в соседние районы, области, регионы;
- усовершенствование существующих транспортных путей;
- развитие новой транспортной сети с учетом новых транзитных транспортных коридоров регионального значения.

Основные перспективы развития региональной дорожной сети района связаны с переводом гравийных дорог в асфальтобетон (за последнее время выполнены дорожные работы на участке автодороги – «Подъезд к х. Крупский») - уширение существующих дорог. Введены в эксплуатацию новые крупные объекты (построено две транспортные развязки в разных уровнях рядом с с. Соколовское и с. Отрадо-Кубанское).

**Таблица 22 – Мероприятия по развитию автомобильных дорог общего пользования на территории муниципального образования Гулькевичский район**

| № п/п                                | Идентификационный номер автомобильной дороги | Наименование автомобильной дороги                         | Протяженность автомобильной дороги (км) | Предложения     |
|--------------------------------------|--|---|---|-----------------|
| <i>Дороги федерального значения</i>  |  |   |   |                 |
| 1                                    | 00 ОП ФЗ Р-217                               | «Кавказ» М-29   | 33,875                                  | -               |
| <i>Итого:</i>                        |  |   | <b>33,875</b>                           |                 |
| <i>Дороги регионального значения</i> |  |   |   |                 |
| 2                                    | 03 ОП РЗ 03К-040                             | г. Гулькевичи - г. Кропоткин                              | 7,013                                   | Реконструкция*  |
| 3                                    | 03 ОП РЗ 03К-041                             | г. Гулькевичи - ст-ца Кавказская                          | 15,310                                  | Реконструкция*  |
| 4                                    | 03 ОП РЗ 03К-042                             | г. Гулькевичи - с. Новоукраинское - х. Шевченко           | 33,661                                  | Реконструкция*  |
| 5                                    | 03 ОП РЗ 03К-045                             | г. Гулькевичи - х. Чаплыгин - ст-ца Михайловская          | 37,860                                  | Реконструкция*  |
| 6                                    | 03 ОП РЗ 03К-046                             | с. Отрадо-Ольгинское - г. Новокубанск- г. Армавир         | 14,228                                  | Реконструкция*  |
| 7                                    | 03 ОП МЗ 03Н-181                             | г. Гулькевичи - ст-ца Скобелевская                        | 35,985                                  | Реконструкция*  |
| 8                                    | 03 ОП МЗ 03Н-182                             | г. Гулькевичи - с. Отрадо-Ольгинское- с. Отрадо-Кубанское | 32,108                                  | Реконструкция*  |
| 9                                    | 03 ОП МЗ 03Н-183                             | х. Чаплыгин - с. Пушкинское - с. Соколовское              | 28,555                                  | Реконструкция*  |
| 10                                   | 03 ОП МЗ 03Н-184                             | с. Пушкинское - ст-ца Скобелевская                        | 15,410                                  | Реконструкция*  |
| 11                                   | 03 ОП МЗ 03Н-185                             | г. Гулькевичи - х. Крупский                               | 2,650                                   | Реконструкция*  |
| 12                                   | 03 ОП РЗ 03К-186                             | Подъезд к п. Кубань                                       | 1,463                                   | Реконструкция*  |
| 13                                   | 03 ОП РЗ 03К-187                             | Подъезд к х. Духовскому                                   | 8,195                                   | Реконструкция*  |
| 14                                   | 03 ОП РЗ 03К-188                             | Подъезд к с. Николенское                                  | 2,250                                   | Реконструкция*  |
| 15                                   | 03 ОП РЗ 03К-189                             | Подъезд к п. Лесодача                                     | 4,780                                   | Реконструкция*  |
| <i>Итого:</i>                        |  |   | <b>239,468</b>                          |                 |
| <i>Дороги местного значения</i>      |  |   |   |                 |
| 16                                   | 03 213 ОП МР 01                              | с. Майкопское – хут. Лебяжий                              | 1,010                                   | Реконструкция** |
| 17                                   | 03 213 ОП МР 02                              | г. Гулькевичи – с. Майкопское                             | 3,600                                   | -               |
| 18                                   | 03 213 ОП МР 03                              | г. Гулькевичи – с. Майкопское                             | 1,600                                   | Реконструкция** |
| 19                                   | 03 213 ОП МР 04                              | подъезд к г. Гулькевичи                                   | 0,970                                   | Реконструкция** |
| 20                                   | 03 213 ОП МР 05                              | г. Гулькевичи – пос. Гирей                                | 4,370                                   | Реконструкция** |
| 21                                   | 03 213 ОП МР 06                              | г. Гулькевичи – ст-ца Кавказская                          | 4,070                                   | Реконструкция** |
| 22                                   | 03 213 ОП МР 07                              | подъезд к хут. Приозерному                                | 1,950                                   | Реконструкция** |
| 23                                   | 03 213 ОП МР 08                              | подъезд №1 к хут. Черединовский                           | 0,200                                   | Реконструкция** |
| 24                                   | 03 213 ОП МР 09                              | подъезд №2 к хут. Черединовский                           | 0,400                                   | Реконструкция** |
| 25                                   | 03 213 ОП МР 10                              | подъезд к пос. Венцы                                      | 0,400                                   | Реконструкция** |
| 26                                   | 03 213 ОП МР 11                              | подъезд к пос. Заря                                       | 3,076                                   | Реконструкция** |
| 27                                   | 03 213 ОП МР 12                              | пос. Заря – хут. Крупский                                 | 3,100                                   | Реконструкция** |
| 28                                   | 03 213 ОП МР 13                              | хут. Духовской – пос. Первомайского Лесничества           | 3,020                                   | Реконструкция** |
| 29                                   | 03 213 ОП МР 14                              | подъезд к хут. Подлесный                                  | 0,150                                   | Реконструкция** |
| 30                                   | 03 213 ОП МР 15                              | пос. Урожайный – пос. Дальний                             | 6,810                                   |                 |
| 31                                   | 03 213 ОП МР 16                              | пос. Кубань – пос. Урожайный                              | 5,938                                   |                 |

| № п/п         | Идентификационный номер автомобильной дороги | Наименование автомобильной дороги      | Протяженность автомобильной дороги (км) | Предложения     |
|---------------|--|--|---|-----------------|
| 32            | 03 213 ОП МР 17                              | подъезд к пос. Трудовой                | 1,580                                   | Реконструкция** |
| 33            | 03 213 ОП МР 18                              | подъезд к пос. Советский               | 0,700                                   | Реконструкция** |
| 34            | 03 213 ОП МР 19                              | г. Гулькевичи – х. Тельман             | 0,950                                   | Реконструкция** |
| 35            | 03 213 ОП МР 20                              | подъезд к хут. Тельман                 | 3,890                                   | Реконструкция** |
| 36            | 03 213 ОП МР 21                              | подъезд к пос. Комсомольский           | 2,030                                   | Реконструкция** |
| 37            | 03 213 ОП МР 22                              | хут. Тельман – хут. Самойлов           | 0,580                                   | Реконструкция** |
| 38            | 03 213 ОП МР 23                              | хут. Вербовый – хут. Булгаков          | 5,527                                   | Реконструкция** |
| 39            | 03 213 ОП МР 24                              | подъезд к хут. Вербовый                | 0,250                                   | Реконструкция** |
| 40            | 03 213 ОП МР 25                              | подъезд к хут. Старомавринский         | 4,440                                   | Реконструкция** |
| 41            | 03 213 ОП МР 26                              | подъезд к хут. Прогресс                | 1,050                                   | Реконструкция** |
| 42            | 03 213 ОП МР 27                              | подъезд к хут. Журавлев                | 0,460                                   | Реконструкция** |
| 43            | 03 213 ОП МР 28                              | подъезд к хут. Спорный                 | 0,940                                   | Реконструкция** |
| 44            | 03 213 ОП МР 29                              | хут. Журавлев – хут. Партизан          | 0,800                                   | Реконструкция** |
| 45            | 03 213 ОП МР 30                              | с. Соколовское – хут. Новопавловский   | 0,342                                   | Реконструкция** |
| 46            | 03 213 ОП МР 31                              | подъезд №1 к с. Соколовское            | 0,390                                   | Реконструкция** |
| 47            | 03 213 ОП МР 32                              | подъезд №2 к с. Соколовское            | 0,550                                   | Реконструкция** |
| 48            | 03 213 ОП МР 33                              | с. Соколовское – хут. Петровский       | 4,950                                   | Реконструкция** |
| 49            | 03 213 ОП МР 34                              | хут. Алексеевский – хут. Петровский    | 0,690                                   | Реконструкция** |
| 50            | 03 213 ОП МР 35                              | хут. Чаплыгин – хут. Старогермановский | 3,230                                   | Реконструкция** |
| 51            | 03 213 ОП МР 36                              | подъезд к хут. Воздвиженский           | 0,720                                   | Реконструкция** |
| <b>Итого:</b> |  |  | <b>74,733</b>                           |                 |

*Примечание:*

\* - мероприятия, предусмотренные проектом Схемы территориального планирования Краснодарского края (разработчик ОАО «Гипрогор»);

\*\* - мероприятия, планируемые проектом внесения изменения в Схему территориального планирования муниципального образования Гулькевичский район.

Развитие новой транспортной сети нашло свой вывод в виде новых транспортных сообщений местного (районного) значения по следующим направлениям (населенным пунктам):

– Строительство автомобильной дороги сообщением «Пушкинское - Скоблевская» (IV техническая категория, протяженностью 11,5 км).

– Строительство автомобильной дороги сообщением «Чаплыгин - Старогермановский» (IV техническая категория, протяженностью 3,6 км).

– Строительство автомобильной дороги сообщением «Гирей - Майкопское» (II техническая категория, протяженностью 1,3 км).

– Строительство автомобильной дороги сообщением «Подъезд к х. Старомаринский» (IV техническая категория, протяженностью 0,5 км).

– Строительство автомобильной дороги сообщением «Подъезд к х. Прогресс» (IV техническая категория, протяженностью 1,1 км).

– Строительство автомобильной дороги сообщением «Подъезд к х. Новопавловский» (IV техническая категория, протяженностью 0,7 км).

– Строительство автомобильной дороги сообщением «Объезд с. Новоукраинское» (II техническая категория, протяженностью 10,2 км).

– Строительство автомобильной дороги сообщением «Отрадо-Ольгинское – гр. Новокубанского района» (II техническая категория, протяженностью 9,1 км).

- Строительство автомобильной дороги сообщением «Объезд с. Отрадо-Кубанское» (II техническая категория, протяженностью 3,3 км).
- Строительство автомобильной дороги сообщением «Объезд с. Отрадо-Кубанское» (III техническая категория, протяженностью 3 км).
- Строительство автомобильной дороги сообщением «Объезд с. Пушкинское» (III техническая категория, протяженностью 1,8 км).
- Строительство автомобильной дороги сообщением «Объезд х. Новокрасный» (III техническая категория, протяженностью 4,6 км).
- Строительство автомобильной дороги сообщением «Объезд х. Зеленчук» (III техническая категория, протяженностью 2,7 км).
- Строительство автомобильной дороги сообщением «Объезд х. Братский» (III техническая категория, протяженностью 1,7 км).
- Строительство автомобильной дороги сообщением «Чаплыгин – гр. Курганинского района» (IV техническая категория, протяженностью 1,2 км).
- Строительство автомобильной дороги сообщением «Соколовское – Новокрасный» (III техническая категория, протяженностью 9,5 км).

#### *Здания и сооружения автосервиса*

Для качественного обслуживания водителей и пассажиров на протяжении всего пути необходимо предусмотреть расположение основных объектов транспортной инфраструктуры: АЗС, СТО, пункты питания, площадки отдыха, автокемпинги (мотели), автомойки.

#### *Расчет количества АЗС*

В соответствии с требованиями СНиП 2.05.02 – 85\* «Автомобильные дороги» п.10.12 и 10.13 и ВСН 16-73 «Указания по размещению зданий и сооружений на автомобильных дорогах» п. 3.12, табл. 5 мощность АЗС и расстояние между ними напрямую зависит от интенсивности на автомобильной дороге:

при расчетной интенсивности от 1000 до 3000 авт./сут. (для автомобильных дорог III технической категории) мощность АЗС составляет 250 заправок в сутки при одностороннем размещении АЗС и расстоянии между ними 80-70 км.

АЗС и АГЗС следует размещать в придорожных полосах на участках дорог с уклоном не более 40%, на кривых в плане радиусом более 1000 м, на выпуклых кривых в продольном профиле радиусом более 10000 м, не ближе 250 м от железнодорожных переездов, не ближе 1000 м от мостовых переходов, на участках с насыпями высотой не более 2,0 м.

АЗС расположены в следующих населенных пунктах Гулькевичского района: г. Гулькевичи, с. Новоукраинское, п.г.т. Красносельский (2 АЗС), п.г.т. Гирей, у с. Майкопское, с. Отрадо-Ольгинское, 3 АЗС на федеральной дороге «Кавказ», с. Пушкино и п. Венцы.

Для более качественного обслуживания транспорта необходимо расположить АЗС на следующих участках:

– АЗС мощностью 500 заправок в сутки в придорожной полосе автомобильной дороги ФАД "Кавказ" вблизи х. Самойлов.

– АЗС мощностью 250 заправок в сутки на пересечении автомобильных дорог «Гулькевичи-Скоблевская» и «Подъезд к с. Николенское».

– Для более качественного обслуживания транспорта необходимо расположить АЗС на следующих участках:

– АГЗС мощностью 250 заправок в сутки юго-восточнее от пересечения автомобильной дороги "Гулькевичи-Новоукраинское-Тбилисский район" и автомобильной дороги ФАД "Кавказ", в 150 м южнее автомобильной дороги ФАД "Кавказ".

– АГЗС мощностью 250 заправок в сутки сельское поселение Кубань, в 580 м на север от северо-западной окраины п. Кубань, вдоль автодороги «Гулькевичи-Новоукраинское-граница Тбилисского района».

– АГЗС мощностью 250 заправок в сутки Соколовское сельское поселение, вдоль автодороги «Гулькевичи – Скобелевская» км 9+500м (слева), на выезде из села Соколовское.

#### *Расчет количества СТО*

СТО расположены в следующих населенных пунктах Гулькевичского района: г. Гулькевичи, п. Венцы, х. Машевский, с. Соколовское, х. Тысячный, с. Новоукраинское.

В соответствии с требованиями СНиП 2.05.02 – 85\* «Автомобильные дороги» п.10.14 число постов на дорожных станциях технического обслуживания в зависимости от расстояния между ними и интенсивности движения рекомендуется принимать:

– при расстоянии 80 км и интенсивности 3000 авт/сут – количество постов при одном СТО принимается равное 2. Размещение СТО принимается одностороннее;

– при расстоянии 80 км и интенсивности свыше 3000 авт/сут – количество постов при одном СТО принимается равное 3. Размещение СТО принимается одностороннее.

Для более качественного обслуживания транзитного транспорта необходимо расположить дополнительно пункт СТО на проектируемой автомобильной дороге «Отрадо-Ольгинское - гр. Новокубанского района» (в 7 км в южном направлении от с. Отрадо-Ольгинское») и в придорожной полосе автомобильной дороги ФАД "Кавказ" вблизи х. Самойлов на 3 поста.

#### *Расчет количества предприятий питания*

Пункты общественного питания и торговли следует размещать на дорогах не реже, чем через 40-70 км с учетом существующих предприятий.

Для более качественного обслуживания необходимо расположить дополнительно пункты общественного питания на следующих участках:

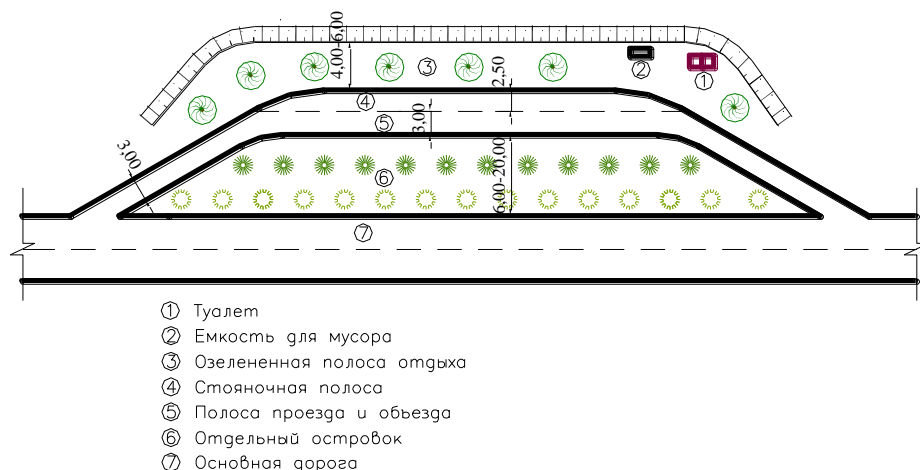
– Предприятие питания на 20 мест на проектируемой автомобильной дороге «Отрадо-Ольгинское - гр. Новокубанского района» (в 7 км в южном направлении от с. Отрадо-Ольгинское»).

– 1 предприятие питания на 20 мест на пересечении существующей автомобильной дороге федерального значения М-29 "Кавказ"» «Ростов-Баку» и автомобильной дороги «Гулькевичи-Скобелевская».

– 1 предприятие питания на 20 мест в придорожной полосе автомобильной дороги ФАД "Кавказ" вблизи х. Самойлов.

#### *Расчет вместимости площадок для отдыха*

В соответствии с требованиями СНиП 2.05.02 – 85\* п.10.11 «Автомобильные дороги» – площадки отдыха следует предусматривать через каждые - 15 км на дорогах I,II технической категории, 35 км на дорогах III категории и 45 - 55 км на дорогах IV категории. Вместимость площадок отдыха следует рассчитывать на одновременную остановку не менее 10 - 15 - на дорогах II-III категорий, 20 - 50 автомобилей на дорогах I технической категории.



*Схема площадки-стоянки автомобилей для кратковременного отдыха*

Для более качественного обслуживания необходимо расположить дополнительно площадки отдыха на следующих участках:

– Площадка отдыха на 30 автомобилей на пересечении существующей автомобильной дороге федерального значения М-29 "Кавказ"» «Ростов-Баку» и автомобильной дороги «Гулькевичи-Скоблевская».

– Площадка отдыха на 30 автомобилей на существующей автомобильной дороге федерального значения М-29 "Кавказ"» «Ростов-Баку» у с. Новоукраинское.

– Площадка отдыха на 30 автомобилей на существующей автомобильной дороге федерального значения М-29 "Кавказ"» «Ростов-Баку» (в 9 км в южном направлении от пересечения автомобильной дороги «Ростов - Баку» и «Гулькевичи - Чаплыгин»).

– Площадка отдыха на 15 автомобилей на проектируемой автомобильной дороге «Отрадо-Ольгинское - гр. Новокубанского района» (в 7 км в южном направлении от с. Отрадо-Ольгинское»).

– Площадка отдыха на 15 автомобилей на существующей автомобильной дороге «Гулькевичи-Гирей-Новоукраинское-гр. Тбилисского района» (в 3 км в западном направлении от п. Новоивановский»).

– Площадка отдыха на 30 автомобилей в придорожной полосе автомобильной дороги ФАД "Кавказ" вблизи х. Самойлов.

#### *Расчет количества мотелей*

В соответствии с требованиями СНиП 2.05.02 – 85\* п.10.15 «Автомобильные дороги» вместимость (число спальных мест) транзитных мотелей и кемпингов следует принимать с учетом численности проезжающих автотуристов и интенсивности движения автомобилей междугородних и международных перевозок. Расстояние между мотелями и кемпингами следует принимать не более 500 км.

Мотели целесообразно проектировать комплексно, включая дорожные станции технического обслуживания, АЗС, пункты питания и торговли.

Для более качественного обслуживания необходимо расположить мотели на следующих участках:

– 1 мотель вместимостью 20 койко-мест на пересечении существующей автомобильной дороге федерального значения М-29 "Кавказ"» «Ростов-Баку» и автомобильной дороги «Гулькевичи-Чаплыгин».

– 1 мотель вместимостью 20 койко-мест на проектируемой автомобильной дороге «Отрадо-Ольгинское - гр. Новокубанского района» (в 7 км в южном направлении от с. Отрадо-Ольгинское).

– 1 мотель вместимостью 20 койко-мест в придорожной полосе автомобильной дороги ФАД "Кавказ" вблизи х. Самойлов.

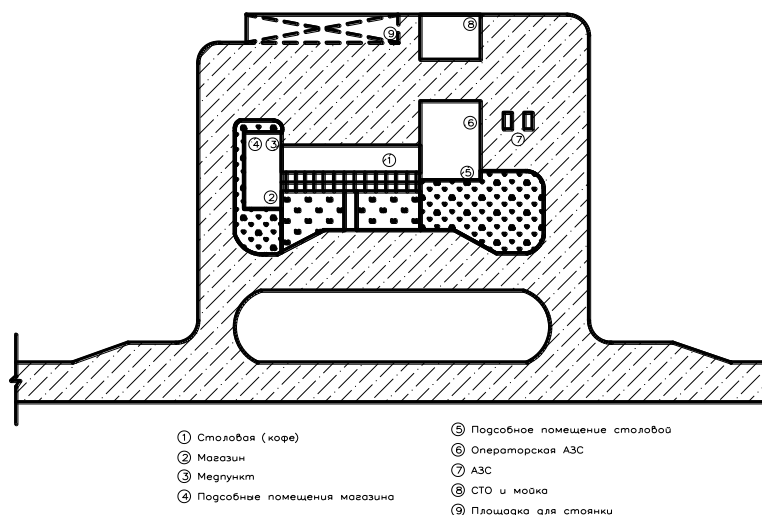
#### *Расчет количества автомоек*

Для более качественного обслуживания необходимо расположить автомойки на следующих участках:

– 1 автомойку на 2 места - Соколовское сельское поселение, ФАД «Кавказ», км 115 (ориентировочно в 150 м юго-восточнее пересечения автомобильных дорог "Гулькевичи-Соколовское" и ФАД "Кавказ").

– 1 автомойку на 2 места - Новоукраинское сельское поселение, ФАД «Кавказ», км 228 (примерно в 150 м по направлению на северо-запад от ориентира: развязка автомобильных дорог "Гулькевичи-Новоукраинское" и ФАД "Кавказ").

– 1 автомойку на 2 места в придорожной полосе автомобильной дороги ФАД "Кавказ" вблизи х. Самойлов.



*Схема обустройства территории АЗС и СТО*

#### *Здания и сооружения дорожной службы.*

Размещение объектов и зданий дорожной службы осуществляется согласно п.10 СНиП 2.05.02-85\* «Автомобильные дороги».

К зданиям и сооружениям дорожной службы относятся – комплексы зданий и сооружений основного и низового звеньев дорожной службы. К зданиям низового звена дорожной службы относятся: производственный корпус по техническому обслуживанию дорожных машин и автомобилей с административно-бытовыми помещениями, стоянки (холодные и теплые) на списочный состав парка машин, расходные склады противогололедных химических материалов, склады ГСМ, РММ.

Комплексы зданий и сооружений дорожной службы, как правило, следует размещать у населенных пунктов. Для комплексов зданий и сооружений следует предусматривать общее энергетическое снабжение, водопровод, канализацию, отопление, связь. При этом также необходимо учитывать возможность кооперирования с близко расположенными предприятиями в части организации общественного питания, медицинское обслуживание, пожарной охраны, благоустройства прилегающих территорий.

Согласно ВСН 16-73 «Указания по размещению зданий и сооружений на автомобильных дорогах» дорожно-эксплуатационный участок является административно - производственным

подразделением службы ремонта и эксплуатации автомобильных дорог общегосударственного значения протяженностью обслуживаемых дорог 100-300 км. Проведя анализ, было определено, не достаточное количество дорожно-эксплуатационных участков для обслуживания автомобильных дорог района.

Имеется дорожно-ремонтное строительное управление в г. Гулькевичи. Дополнительно необходимо установить пункты ДРП в следующих населенных пунктах:

- дорожно-ремонтный пункт в с. Отрадо-Ольгинское, обслуживающий 100 километров дорог.
- дорожно-ремонтный пункт в с. Николенское, обслуживающий 100 километров дорог.

#### *Речной транспорт*

Гулькевичский район имеет в своем арсенале крупную водную артерию р. Кубань, которую необходимо развивать в следующих направлениях:

- пассажирское сообщение;
- промышленное сообщение.

В свою очередь необходимо провести ряд мероприятий:

- модернизировать существующий парк судов,
- строительство судна повышенной комфортабельности туристского класса,
- оптимизация габаритов судовых ходов.

#### *Железнодорожный транспорт*

Через Гулькевичский район проходит многопутная электрифицированная железная дорога по направлению «Ростов-на-Дону-Армавир». Она соединяет между собой такие населенные пункты как Тихорецк, Кропоткин, Армавир, с выходом на Краснодар. Имеется железнодорожная станция в г. Гулькевичи, п.г.т. Гирей и с. Отрадо-Кубанское.

Основные задачи по развитию железнодорожного транспорта отражены в «Стратегической программе развития ОАО РЖД»:

- эффективное предоставление независимым перевозчикам и операторам инфраструктурных услуг;
- выполнение функций универсального публичного перевозчика всех видов грузов и категорий пассажиров на российском и международном рынках.

### **3.6 Инженерное обеспечение**

#### *Газоснабжение*

Развитие системы газоснабжения Гулькевичского района выполняется в рамках стратегии развития муниципального образования Гулькевичский район до 2020 г.

Применение газа на котельных, в жилых домах (квартирах) в качестве топлива коренным образом меняет в лучшую сторону перспективу социально-экономического развития населенных пунктов и населения района, в корне меняет бытовые условия жизни людей и выводит из числа депрессивных территорий.

Для обеспечения растущих потребностей в газе потребителей г. Гулькевичи и ряда населенных пунктов района необходимо строительство новых и реконструкция существующих следующих объектов:

#### *Первая очередь:*

#### ***Муниципальное образование Гулькевичский район***

- закольцовка газопроводом высокого давления ГРС Гулькевичи и ГРС Новоукраинское между населенными пунктами п.г.т. Гирей и п.г.т. Красносельский – новое строительство, охранная зона 7 м;



– закольцовка газопроводом высокого давления ГРС Гулькевичи и ГРС ВИР, Отрадо-Кубанское между населенными пунктами хут. Красная Поляна и с. Отрадо-Ольгинское – новое строительство, охранная зона 7 м;

#### ***Гулькевичское городское поселение***

– межпоселковый газопровод высокого давления для газификации х. Лебяжий – новое строительство, охранная зона 7 м.

#### ***г. Гулькевичи***

– АГРС «Гулькевичская» – реконструкция, санитарно-защитная зона 300 м.;

#### ***Гирейское городское поселение***

– подводящий газопровод высокого давления к хут. Черединовский – новое строительство, охранная зона 7 м.

#### ***Сельское поселение Венцы-Заря***

– подводящий газопровод высокого давления к пос. Лесодача – новое строительство, охранная зона 7 м.

#### ***Сельское поселение Кубань***

– подводящий газопровод высокого давления к пос. Мирный – новое строительство, охранная зона 7 м.

#### ***Николенское сельское поселение***

– подводящий газопровод высокого давления к хут. Ивлев, хут. Булгаков – новое строительство, охранная зона 7 м;

– подводящий газопровод высокого давления к хут. Вербовый, хут. Лебедев, хут. Орлов – новое строительство, охранная зона 7 м.

#### ***Отрадо-Ольгинское сельское поселение***

– подводящий газопровод высокого давления к с. Новомихайловское (2 этап) – новое строительство, охранная зона 7 м.

#### ***Скобелевское сельское поселение***

– подводящий газопровод высокого давления к х. Журавлев, х. Сергеевский, х. Спорный – новое строительство, охранная зона 7 м.

Выполнение данных мероприятий позволит ликвидировать дефицит в природном газе у существующих абонентов-потребителей Гулькевичского района, а также обеспечить централизованным газоснабжением дополнительно 29 населенных пунктов района.

Обеспеченность населения района природным газом на расчетный срок составит 99%.

#### ***Электроснабжение***

Развитие электроснабжения Гулькевичского района выполняется в рамках Программы перспективного развития электроэнергетики Краснодарского края на период 2016 – 2020 годы. Кроме того, развитие системы электроснабжения осуществляется в рамках реализации инвестиционных программ электросетевых предприятий: ОАО «ФСК ЕЭС» в соответствии с которыми намечены объекты для модернизации (реконструкции) и строительства новых сетей.

В соответствии со Схемой и Программой перспективного развития электроэнергетики Краснодарского края на период 2016 – 2020 годы, утвержденной распоряжением главы администрации (губернатора) Краснодарского края от 14.09.2015 №401-р, на территории муниципального образования Гулькевичский район предусмотрено выполнение ряда мероприятий:

– строительство парогазовой электростанции «Кубань» мощностью 480 МВт на земельном участке площадью 250 000 кв.м., расположенном на территории сельского поселения Венцы-Заря;

- реконструкция ПС 110/35/6 кВ «Гулькевичи» с заменой трансформаторов мощностью 20 МВА и 25 МВА на трансформаторы мощностью 2x40 МВА в 2016 году для устранения перегрузки и обеспечения возможности подключения новых потребителей г. Гулькевичи;
- реконструкция ПС 110/6 кВ «ЖБШ» с установкой трансформатора Т-2 мощностью 10 МВА в 2017 году для повышения надежности электроснабжения;
- реконструкция ПС 110/35/10 кВ «Кубань» с заменой трансформатора Т-2 мощностью 7,5 МВА на 10 МВА в 2017 году для повышения надежности электроснабжения;
- реконструкция ПС 35/10 кВ «О-Ольгинская» с установкой трансформатора Т-2 мощностью 2,5 МВА в 2020 году для повышения надежности электроснабжения;
- реконструкция ПС 35/10 кВ «Отрадо-Кубанская» с установкой трансформатора Т-2 мощностью 10 МВА в 2020 году для повышения надежности электроснабжения;
- реконструкция ПС 110 кВ «Отрадо-Кубанская» с заменой отпайки на шлейфовый заход (АС-150) 0,5 км в 2020 году для повышения пропускной способности;
- строительство ПС 110 кВ «Условная» с установкой силового трансформатора 2,5 МВА в 2020 году для электроснабжения проектируемых объектов г. Гулькевичи;
- строительство отпайки ВЛ-110 кВ (0,5 км) от ВЛ-110 кВ Гулькевичи – ЖБШ до ПС 110 кВ «Условная» в 2020 г. для подключения ПС 110 кВ «Условная»;
- строительство ПС 110/6 кВ «Зори Кубани» с установкой силового трансформатора мощностью 6,3 МВА для электроснабжения проектируемых объектов в п. Красносельский Гулькевичского района.

Выполнение данных мероприятий повысит надежность системы электроснабжения потребителей Гулькевичского района, а также даст возможность дальнейшего присоединения новых потребителей.

#### *Связь и информатизация*

Проектом предлагаются увеличение сферы услуг предоставляемых операторами связи.

Перенос или строительство новых объектов и сетей связи предлагается в течение срока реализации проекта (до 2031 года) по причинам физического износа оборудования, морального устаревания технологий абонентского доступа.

Развитие телефонной сети общего доступа планируется реализовать на однотипном оборудовании в виде современных автоматических цифровых телефонных станций SI3000 (в количестве 21 шт.) и организации межстанционной связи с использованием волоконно-оптических линий общей протяженностью 210 км по территории района, с возможностью реализации кольцевой защиты передаваемого трафика. Продукты линейки SI3000, базирующиеся на технологии IP, обеспечивают надежный и экономичный переход от сетей следующего поколения к архитектуре сети IMS, а также позволяют экономично и безопасно включать сети поколения ТфОП. Функциональность линейки продуктов SI3000 достаточно широка. Продукты и решения этого семейства обеспечивает доставку полного диапазона услуг (речи, видео, данных). SI3000 обеспечивает все типы широкополосного доступа от ADSL2+ до классического POTS доступа, что позволяет широко применять оборудование на сетях связи различных операторов.

В планах краснодарского филиала ОАО "Ростелеком" намечено строительство волоконно-оптических линий связи в направлении следующих населенных пунктов: п. Комсомолец, с. Отрадо-Кубанское, с. Николенское, ст. Скобелевская, х. Тысячный, п. Ботаника, х. Чаплыгин, с. Пушкинское.

### **3.7 Зоны с особыми условиями использования территории**

Целью политики органов местного самоуправления Гулькевичского района в области охраны окружающей среды и природных ресурсов должно стать улучшение качества окружающей среды и рационального использования природных ресурсов для устойчивого развития территории, обеспечения безопасности и благоприятных условий жизнедеятельности человека.

Основными средствами, направленными на охрану окружающей среды и поддержание благоприятной санитарно-эпидемиологической обстановки при разработке градостроительной документации является установление проектных границ зон с особыми условиями использования территории, определение мест размещения объектов капитального строительства природоохранного назначения.

Наличие тех или иных зон с особыми условиями использования определяет систему градостроительных ограничений территории, от которых во многом зависят планировочная структура населенных пунктов, условия развития жилых районов или промышленных зон.

В соответствии с Градостроительным кодексом РФ на территории района проектом определены следующие виды зон с особыми условиями использования:

- санитарно-защитные зоны предприятий, сооружений и иных объектов;
- санитарно-защитные и охранные зоны объектов транспортной и инженерной инфраструктуры;
- водоохранные зоны;
- зоны санитарной охраны источников питьевого водоснабжения.

Санитарно-защитные зоны предприятий, сооружений и иных объектов

В целях обеспечения безопасности населения и в соответствии с Федеральным законом "О санитарно-эпидемиологическом благополучии населения" от 30.03.1999 №52-ФЗ вокруг объектов и производств, являющихся источниками воздействия на среду обитания и здоровье человека, устанавливается специальная территория с особым режимом использования - санитарно-защитная зона (СЗЗ), размер которой обеспечивает уменьшение воздействия загрязнения на атмосферный воздух (химического, биологического, физического) до значений, установленных гигиеническими нормативами, а для предприятий I и II класса опасности - как до значений, установленных гигиеническими нормативами, так и до величин приемлемого риска для здоровья населения. По своему функциональному назначению санитарно-защитная зона является защитным барьером, обеспечивающим уровень безопасности населения при эксплуатации объекта в штатном режиме.

Санитарно-защитные зоны являются основными ограничениями при разработке генеральных планов, и устанавливаются в соответствии с СанПин 2.2.1/2.1.1.1200-03 «Санитарно-защитные зоны и санитарная классификация предприятий, сооружений и иных объектов».

На схеме территориального планирования района отображаются санитарно-защитные зоны от предприятий, сооружений транспортной и инженерной инфраструктуры, объектов специального назначения.

На территории района расположены следующие объекты и сооружения, для которых предусматривается организация санитарно-защитных зон и санитарных разрывов:

Автомобильная дорога федерального значения М-29 «Кавказ» I-б, II, III технической категории Ростов – Баку.

Автомобильная дорога местного значения III технической категории Гулькевичи – Кропоткин, Гулькевичи – Чаплыгин, Гирей – Гулькевичи – Новоукраинское, Гулькевичи – Скобелевская, Гулькевичи – Армавир, Гирей – Кропоткин.

Автомобильные дороги I, II и III технической категории, как правило, следует проектировать в обход поселений в соответствии с СНиП 2.05.02-85\*. Расстояния от бровки земляного полотна указанных дорог до застройки необходимо принимать в соответствии с

СНиП 2.05.02-85\* и СП 42.13330.2011: до жилой застройки 100 м, до садоводческих товариществ 50 м.

Санитарно-защитные зоны линий электропередачи (ЛЭП) устанавливаются в соответствии с СанПин 2.2.1/2.1.1.1200-03 «Санитарно-защитные зоны и санитарная классификация предприятий, сооружений и иных объектов» и составляют:

- 35 киловольт – 15 м;
- 110 киловольт – 20 м;
- 330 киловольт – 30 м

Парогазоэлектростанция «Кубань» имеет мощность 450 мВт и требует установления санитарно-защитной зоны. В соответствии с СанПин 2.2.1/2.1.1.1200-03, санитарно-защитная зона ПГЭС «Кубань» устанавливается в размере 300 метров.

Установление санитарно-защитных зон требуется для асфальтобетонного завода, завода, расположенного восточнее с. Новоукраинское. В соответствии с СанПин 2.2.1/2.1.1.1200-03, санитарно-защитная зона асфальтобетонного завода составляет 500 м.

Размер санитарно-защитной зоны от планируемой МТФ законченного цикла по выращиванию свиней на 100 тыс. голов составит 1000 м от границ земельного участка предприятия.

Санитарно-защитные зоны проектируемых полигонов ТБО и скотомогильников, оборудованных биологическими камерами, устанавливаются в размере 500 м в соответствии с СанПиН 2.2.1/2.1.1.1200-03. От существующих скотомогильников санитарно-защитные зоны устанавливаются в размере 1000 м.

#### *Водоохранные зоны водных объектов*

В соответствии с Водным кодексом РФ определяются размеры водоохранных зон для всех водных объектов района. Водоохранные зоны рек включают поймы, надпойменные террасы, бровки и крутые склоны коренных берегов, а также овраги и балки, непосредственно впадающие в речную долину или озерную котловину. В пределах водоохранных зон выделяются прибрежные защитные полосы, на территории которых вводятся дополнительные ограничения использования.

Размеры водоохранных зон и прибрежных защитных полос, а также режимы их использования устанавливаются статьей 65 Водного кодекса РФ.

**Таблица 23 – Размеры водоохранных зон водных объектов**

| <b>Протяженность участков рек от истока, км</b> | <b>Ширина водоохранных зон, м</b> |
|---|-----------------------------------|
| от истока до 10 км                              | 50                                |
| от 10 км до 50 км                               | 100                               |
| от 50 км и более                                | 200                               |

Для рек, ручьев, протяженностью менее десяти километров от истока, водоохранная зона совпадает с прибрежной защитной полосой и составляет 50 м.

Для озер с площадью акватории не менее 0,5 кв. км водоохранные зоны составляют 50 м.

Минимальная ширина прибрежных защитных полос устанавливается в размерах 30 -50 м в зависимости от крутизны склонов прилегающих территорий.

**Таблица 24 – Размер прибрежной защитной полосы**

| <b>Уклон берега водного объекта</b> | <b>Ширина прибрежной защитной полосы, м</b> |
|-------------------------------------|---|
| Обратный и нулевой уклон            | 30  |
| До 3°                               | 40  |
| 3° и более                          | 50  |

Для отображения водоохранных зон прибрежных защитных полос на схемах был использован нормативно-правовой подход, который предполагает установление размеров ВЗ и ПЗП в зависимости от длины рек и площади озер на основе утвержденных федеральных нормативов.

В пределах водоохранных зон запрещается:

- проведение авиационно-химических работ;
- размещение складов ядохимикатов, минеральных удобрений и горюче-смазочных материалов, площадок для заправки аппаратуры ядохимикатами, животноводческих комплексов и ферм, мест складирования и захоронения промышленных, бытовых и сельскохозяйственных отходов, кладбищ, скотомогильников, накопителей сточных вод;
- складирование навоза и мусора;
- заправка топливом, мойка и ремонт автомобилей и других машин и механизмов;
- проведение рубок главного пользования;
- строительство новых и расширение действующих промышленных и сельскохозяйственных объектов;
- проведение без согласования с территориальными органами управления использованием и охраной водного фонда Российской Федерации и специально уполномоченными государственными органами в области охраны окружающей среды реконструкции зданий, сооружений, коммуникаций и других объектов, а также работ по добыче полезных ископаемых, землеройных и других работ.

В пределах защитных прибрежных полос дополнительно к ограничениям, перечисленным выше, запрещается:

- распашка земель;
- применение удобрений;
- складирование отвалов размываемых грунтов;
- выпас и организация летних лагерей скота;
- установка сезонных палаточных городков, размещение дачных и садово-огородных участков, выделение участков под индивидуальное строительство;
- движение автотранспорта, кроме автомобилей специального назначения.

Участки земель в пределах прибрежных защитных полос могут быть предоставлены для размещения объектов водоснабжения, рекреации, рыбного и охотничьего хозяйства на водопользование, в которых устанавливаются требования по соблюдению водоохранного режима.

Соблюдение специального режима на территории водоохранных зон является составной частью комплекса природоохранных мер по улучшению гидрологического, гидрохимического, гидробиологического, санитарного и экологического состояния водных объектов и благоустройству их прибрежных территорий.

#### *Зоны санитарной охраны источников водоснабжения*

Так как воды реки Кубань сильно загрязнены и не отвечают санитарным требованиям и нормам, для территории Гулькевичского района решение проблем водоснабжения населенных пунктов и обеспечения хорошего качества питьевой воды – одна из приоритетных задач.

Санитарно-эпидемиологические требования к организации и эксплуатации зон санитарной охраны (ЗСО) источников водоснабжения и водопроводов питьевого назначения определяют санитарные правила и нормы СанПиН 2.1.4.1110-02 «Зоны санитарной охраны источников водоснабжения и водопроводов питьевого назначения» (зарегистрированы в Минюсте РФ 24.04.02, регистрационный № 3399).

Зоны санитарной охраны – территории, прилегающие к водопроводам хозяйственно-питьевого назначения, включая источник водоснабжения, водозаборные, водопроводные сооружения и водоводы в целях их санитарно-эпидемиологической надежности.

Зоны санитарной охраны организуются в составе трех поясов. Назначение первого пояса – защита места водозабора от загрязнения и повреждения. Второй и третий пояса включают территорию, предназначенную для предупреждения загрязнения источников водоснабжения.

Санитарная охрана водоводов обеспечивается санитарно-защитной полосой.

В каждом из трех поясов, а также в пределах санитарно-защитной полосы, соответственно их назначению, устанавливается специальный режим и определяется комплекс мероприятий, направленных на предупреждение ухудшения качества воды.

#### *Мероприятия на территории ЗСО подземных источников водоснабжения*

Целью мероприятий является максимальное снижение микробного и химического загрязнения воды источников водоснабжения, позволяющее при современной технологии обработки обеспечивать получение воды питьевого качества.

Мероприятия по первому поясу ЗСО источников водоснабжения включают:

– территория должна быть спланирована для отвода поверхностного стока за ее пределы, озеленена, ограждена и обеспечена охраной. Дорожки к сооружениям должны иметь твердое покрытие;

– не допускается посадка высокоствольных деревьев, все виды строительства, не имеющие непосредственного отношения к эксплуатации, реконструкции и расширению водопроводных сооружений, в том числе прокладка трубопроводов различного назначения, размещение жилых и хозяйственно-бытовых зданий, проживание людей, применение ядохимикатов и удобрений;

– здания должны быть оборудованы канализацией с отведением сточных вод в ближайшую систему бытовой или производственной канализации или на местные станции очистных сооружений, расположенные за пределами первого пояса ЗСО с учетом санитарного режима на территории второго пояса;

– в исключительных случаях при отсутствии канализации должны устраиваться водонепроницаемые приемники нечистот и бытовых отходов, расположенные в местах, исключающих загрязнение территории первого пояса ЗСО при их вывозе;

– водопроводные сооружения, расположенные в первом поясе зоны санитарной охраны, должны быть оборудованы с учетом предотвращения возможности загрязнения питьевой воды через оголовки и устья скважин, люки и переливные трубы резервуаров и устройства заливки насосов;

– все водозаборы должны быть оборудованы аппаратурой для систематического контроля соответствия фактического дебита при эксплуатации водопровода проектной производительности, предусмотренной при его проектировании и обосновании границ ЗСО.

Мероприятия по второму и третьему поясам ЗСО включают:

– выявление, тампонирующее или восстановление всех старых, бездействующих, дефектных или неправильно эксплуатируемых скважин, представляющих опасность в части возможности загрязнения водоносных горизонтов;

– бурение новых скважин и новое строительство, связанное с нарушением почвенного покрова, производится при обязательном согласовании с центром государственного санитарно-эпидемиологического надзора.

– запрещение закачки отработанных вод в подземные горизонты, подземного складирования твердых отходов и разработки недр земли;

– запрещение размещения складов горюче-смазочных материалов, ядохимикатов и минеральных удобрений, накопителей промстоков, шламохранилищ и других объектов, обуславливающих опасность химического загрязнения подземных вод; размещение таких объектов допускается в пределах третьего пояса ЗСО только при использовании защищенных подземных вод, при условии выполнения специальных мероприятий по защите водоносного горизонта от загрязнения при наличии санитарно-эпидемиологического заключения центра

государственного санитарно-эпидемиологического надзора, выданного с учетом заключения органов геологического контроля;

– своевременное выполнение необходимых мероприятий по санитарной охране поверхностных вод, имеющих непосредственную гидрологическую связь с используемым водоносным горизонтом, в соответствии с гигиеническими требованиями к охране поверхностных вод.

Кроме мероприятий, указанных выше, в пределах первого, второго и третьего пояса ЗСО подземных источников водоснабжения подлежат выполнению дополнительные мероприятия, определённые санитарно-эпидемиологическими требованиями к организации и эксплуатации зон санитарной охраны (ЗСО) источников водоснабжения и водопроводов питьевого назначения - СанПиН 2.1.4.1110-02 «Зоны санитарной охраны источников водоснабжения и водопроводов питьевого назначения».

#### *Охранные зоны объектов инженерной и транспортной инфраструктуры*

##### *Охранные зоны электрических сетей*

По территории района в настоящее время проходят линии напряжением от 35 до 330 киловольт, В соответствии с «Правилами охраны электрических сетей напряжением свыше 1000 вольт» охранные зоны для них устанавливаются на расстоянии от крайних проводов:

- 35 киловольт – 15 м;
- 110 киловольт – 20 м;
- 330 киловольт – 30 м.

##### *Охранные зоны транспорта*

К охранным зонам транспорта относятся земельные участки, необходимые для обеспечения нормального функционирования транспорта, сохранности, прочности и устойчивости сооружений, устройств и других объектов транспорта, а также прилегающие к землям транспорта земельные участки, подверженные оползням, обвалам, размывам, селям и другим опасным воздействиям.

### **3.8 Охрана окружающей среды**

Для обеспечения устойчивого и безопасного градостроительного развития района необходимо решение целого ряда проблем в сфере экологии:

– в целях практической реализации перехода к устойчивому развитию необходимо проведение крупномасштабного экологического обследования территории района с целью определения параметров хозяйственной емкости экосистем;

– совершенствование правовой нормативной базы рационального использования природных ресурсов и охраны природы, включая определение фиксированного процента отчислений от прибыли и капиталовложений предприятий на выполнение природоохранных и природовосстановительных мероприятий, а также определение порядка ускоренной амортизации основных производственных фондов природоохранного назначения;

– реализация мероприятий по устранению ущербов нанесенных окружающей природной среде в результате допущенных ранее ошибок при размещении, строительстве и эксплуатации промышленных предприятий и объектов, а также снижение техногенных нагрузок на окружающую природную среду до уровней соответствующих хозяйственной емкости региональных экосистем;

– завершение диверсификации и создание основ «воспроизводимой» структуры хозяйства региона (основанной на возобновляемых ресурсах и наукоемких технологиях, максимальном сохранении природной среды).

Одним из самых эффективных средств оптимизации природопользования являются штрафы. Размеры штрафов должны быть такими, чтобы они сделали невыгодным нарушение норм природопользования. Выплата штрафов не должна освобождать виновных от

обязанностей по ликвидации последствий допущенных ими нарушений. Помимо штрафных санкций за сверхнормативное загрязнение почв, вод и атмосферного воздуха, необходимо внедрить повышенные платы и штрафы за все виды ущерба: затопление и подтопление территорий, прилегающих к дорогам и другим водоподпорным сооружениям, механическое разрушение растительности и почв, лесные пожары, браконьерство. Особого отношения и специальной политики в определении ущерба заслуживают особоохраняемые территории и территории вокруг них.

#### *Охрана атмосферного воздуха от загрязнений*

Для улучшения экологического состояния атмосферного воздуха предусматривается:

- оснащение предприятий пылеи газоулавливающим оборудованием (в первую очередь для улавливания ингредиентов 1-го и 2-го класса опасности) и совершенствование технологии производства;
- вынос за пределы населенных пунктов предприятий, неспособных обеспечить безопасный уровень воздействия на окружающую среду;
- отвод основных транспортных потоков от мест массовой жилой застройки за счет модернизации и реконструкции транспортной сети населенных пунктов;
- комплексное нормирование вредных выбросов в атмосферу и достижение установленных нормативов ПДВ (ВСВ);

Санитарно-защитная зона не может рассматриваться как резервная территория предприятия или как перспектива для развития селитебной зоны. В соответствии с п.2.1 СанПиН 2.2.1/2.1.1.1200-03 для объектов, являющихся источниками воздействия на селитебную среду обитания, разрабатывается проект обоснования размера санитарно-защитной зоны. Ориентировочный размер санитарно-защитной зоны по классификации должен быть обоснован проектом санитарно-защитной с расчетами ожидаемого загрязнения атмосферного воздуха (с учетом фона) и уровней физического воздействия на атмосферный воздух и подтвержден результатами натурных исследований и измерений.

В вышеуказанных проектах предусматриваются конкретные мероприятия, учитывающие специфику предприятия и защиту от его вредных воздействий.

Для котельных, работающих на твердом и жидком топливе, размер санитарно-защитной зоны устанавливается в каждом конкретном случае на основании расчетов рассеивания загрязнений атмосферного воздуха и физического воздействия на атмосферный воздух (шум, вибрация, ЭМП и др.), а также на основании результатов натурных исследований и измерений.

#### *Охрана и рациональное использование водных ресурсов*

Для улучшения экологического состояния водных объектов и их водоохранных зон предусматривается:

- ликвидация объектов, нарушающих режим водоохранных зон;
- строительство новых и реконструкция действующих КОС;
- разработка эффективных мер по предупреждению аварийных ситуаций на промышленных предприятиях, залповых сбросов загрязняющих веществ в водные объекты и устранению их последствий;
- выявление предприятий, осуществляющих самовольное пользование водными объектами и применение по отношению к ним штрафных санкций, в соответствии с природоохранным законодательством;
- очистка территории водоохранных зон от несанкционированных свалок бытового и строительного мусора, навоза, мазута, отходов производства.

Запрещается ввод в эксплуатацию:

- хозяйственных и других объектов, в том числе фильтрующих накопителей, захоронений отходов, городских и других свалок, не оборудованных устройствами, очистными



сооружениями, предотвращающими загрязнение, засорение, истощение водных объектов и вредное воздействие вод;

– водозаборных и сбросных сооружений без рыбозащитных устройств и устройств, обеспечивающих учет забираемых и сбрасываемых вод;

– животноводческих ферм и других производственных комплексов, не имеющих очистных сооружений и санитарно-защитных зон;

– водозаборных сооружений, связанных с использованием подземных вод, без оборудования их водорегулирующими устройствами, водоучитывающими приборами;

– водозаборных и иных гидротехнических сооружений без установления зон санитарной охраны и создания пунктов наблюдения за показателями состояния водных объектов;

– сооружений и устройств для транспортирования и хранения нефтяных, химических и других продуктов без оборудования их средствами для предотвращения загрязнения водных объектов и контрольно-измерительной аппаратурой для обнаружения утечки указанных продуктов.

При эксплуатации хозяйственных и других объектов запрещается:

– осуществлять сброс в водные объекты не очищенных и не обезвреженных в соответствии с установленными нормативами сточных вод;

– производить забор воды из водных объектов, существенно влияющий на их состояние;

– осуществлять сброс сточных вод, содержащих вещества, для которых не установлены предельно допустимые концентрации, или содержащих возбудителей инфекционных заболеваний.

Применение ядохимикатов и других химических средств допускается только в случае, если это не повлияет на состояние водных объектов и водных биоресурсов.

Захоронение и сброс радиоактивных и токсичных веществ (материалов) в водные объекты запрещаются.

Сброс сточных вод, содержащих токсичные вещества (материалы), в водные объекты допускается только после их очистки в установленном порядке.

На водосборных площадях подземных водных объектов, которые используются или могут быть использованы для питьевого и хозяйственно-бытового водоснабжения, не допускается размещение захоронений отходов, свалок, кладбищ, скотомогильников и других объектов, влияющих на состояние подземных вод.

Орошение земель сточными водами, если это влияет или может повлиять на состояние подземных водных объектов, запрещается.

При геологическом изучении недр, разведке и добыче полезных ископаемых, строительстве и эксплуатации подземных сооружений, не связанных с добычей полезных ископаемых, недропользователи обязаны не допускать загрязнение, засорение и истощение водных объектов.

#### *Охрана и рациональное использование почв*

В проблеме охраны почв одной из неотложных задач является осуществление системы мер, направленных на защиту почвенного покрова, исключающих возможность проявления эрозии. Для предотвращения эрозионных процессов рекомендуется комплекс следующих противозерозионных мероприятий:

– агротехнические - система обработки почв;

– лесомелиоративные, направленные на сохранение древесной растительности, имеющей полезное или водорегулирующее значение.

В целях сохранения и повышения плодородия почв в процессе эксплуатации их необходимо проведение следующих основных мероприятий:

– обработка почв на высоком агротехническом уровне;

– введение севооборотов с научно-обоснованным чередованием сельскохозяйственных культур;

– организация агротехнической службы для постоянного контроля за качественным изменением почвенного покрова и принятия соответствующих мер по его охране;

– внесение минеральных удобрений в строгом соответствии с потребностями почв в отдельных химических компонентах;

– предотвращение загрязнения земель неочищенными сточными водами, ядохимикатами, производственными и прочими технологическими отходами.

Во избежание загрязнения природной среды химическими соединениями минеральных удобрений и пестицидов (ядохимикатов) предусматривается:

– хранение их только в специальных складах, оборудованных в соответствии с санитарными требованиями;

– размещение базовых складов ядохимикатов в пунктах проектируемых кустовых агрохимцентров;

– ограничение применения ядохимикатов в сельском и лесном хозяйствах для борьбы с сорняками, уничтожения грызунов и вредителей растительности, где вместо них могут эффективно использоваться агротехнические, биологические и другие методы.

Для обеспечения охраны и рационального использования почвы необходимо предусмотреть комплекс мероприятий по ее рекультивации. Рекультивации подлежат земли, нарушенные и (или) загрязнённые при:

– разработке месторождений полезных ископаемых;

– прокладке трубопроводов различного назначения;

– складирование и захоронение промышленных, бытовых и пр. отходов, ядохимикатов;

– ликвидации последствий загрязнения земель.

Порядок выдачи разрешений на проведение внутрихозяйственных работ, связанных с нарушением почвенного покрова, а также приемку и передачу рекультивированных земель, необходимо осуществлять в соответствии с требованиями приказа Минприроды РФ и Роскомзема от 22 декабря 1995 года № 525/67 «Об утверждении Основных положений о рекультивации земель, снятии, сохранении и рациональном использовании плодородного слоя почвы».

#### *Отходы производства и потребления. Санитарная очистка территории*

Особое внимание необходимо уделить санитарной очистке территории, так как на сегодняшний день проблема отходов наиболее остро стоит в районе, являясь одной из самых приоритетных в решении задач по охране окружающей среды.

#### *Существующее положение*

В целом по району большая часть свалок не санкционированы и, следовательно, не имеют элементарного благоустройства: территория их не огорожена и не всегда определена, нет гидроизоляции основания, отходы размещаются беспорядочно, уплотнение и пересыпка отсутствует. Как следствие, учет и контроль на таких свалках не ведется. Не налажен контроль поступающих отходов, в результате совместно размещаются твердо-бытовые, жидкие нечистоты, строительные и промышленные отходы разных классов опасности (вплоть до высокотоксичных, медицинских, просроченных ядохимикатов и других опасных отходов). Не соблюдается технология захоронения отходов, не проводится мониторинг состояния окружающей среды.

Большая часть промышленных отходов образуется на автотранспортных и строительных предприятиях, в жилищно-коммунальном хозяйстве.

Многие предприятия обезвреживают промходы способами, противоречащими санитарным нормам - вывозят на свалки ТБО, сжигают не в специализированных установках и без очистки образующихся при этом выбросов.

Особого внимания требует проблема утилизации токсичных и экологически опасных отходов. Состав отходов разнообразен: отходы нефтепродуктов, строительный мусор, металлолом, отходы деревопереработки, ртутьсодержащие отходы (люминесцентные лампы, ртутные приборы, их бой), автошины, аккумуляторные батареи, нефтепродукты, масла, растворители, лакокрасочные материалы, металлические порошки, химические реактивы и др.

Учет размещаемых на объектах захоронения отходов либо не ведется, либо ведется по объему, вывозимому спецавтотранспортом, и может рассматриваться как оценочный.

Основными факторами неудовлетворительного состояния сбора, вывоза и обезвреживания ТБО являются:

- размещение ТБО осуществляется преимущественно на необустроенных и не имеющих проекта свалках, на которых отсутствует система защиты от загрязнения почв, поверхностных и грунтовых вод, и расположенных иногда в экологически неприемлемых местах;

- эксплуатация свалок не соответствует действующим санитарно-гигиеническим требованиям (нет уплотнения мусора, изоляции, последовательной рекультивации карт, подъездные дороги и окрестности свалок загрязнены).

- контроль за содержанием отходов, привезенных на свалки, не осуществляется, поэтому помимо ТБО туда бесконтрольно вывозятся промышленные, крупные строительные, медицинские отходы.

В связи с недостаточным количеством усовершенствованных свалок и отсутствием полигонов, а также слабым контролем со стороны муниципальных властей и природоохранных органов за деятельностью населения, промышленных, строительных и торговых организаций по сбору и вывозу накопившихся отходов, в районе распространена практика вывоза отходов в места неорганизованного складирования, то есть на несанкционированные свалки.

Сложившееся положение в районе обезвреживания и утилизации бытовых отходов ведет к прогрессирующему загрязнению окружающей среды и представляет серьезную угрозу здоровью людей. Местами образования и накопления бытовых отходов являются населенные пункты.

#### *Проектные предложения*

Решение вопросов охраны окружающей среды требует выполнения на современном уровне комплекса мероприятий по совершенствованию схемы санитарной очистки и уборки населенных мест.

Основными задачами управления отходами в Гулькевичском районе являются:

- максимальное использование селективного сбора ТБО с целью получения вторичных ресурсов и сокращения объема обезвреживаемых отходов;

- оптимальная эксплуатация полигонов ТБО с учетом последующей рекультивации территорий;

- организация региональной и межрегиональной кооперации производств по использованию вторичных ресурсов на основе создаваемого «информационного банка отходов».

Таким образом, политика в сфере управления отходами главным образом ориентируется на снижение количества образующихся отходов и на их максимальное использование.

При такой постановке задачи одним из важнейших элементов является селективный сбор и сортировка отходов перед их обезвреживанием с целью извлечения полезных и возможных к повторному использованию компонентов.

Предусматривается развитие обязательной планово-регулярной системы сбора, транспортировки всех бытовых отходов (включая уличный смет), их обезвреживание и утилизация.

Основными положениями организации системы санитарной очистки являются:

- сбор, транспортировка и удаление твердых бытовых отходов (ТБО), а также всех видов отходов;
- обезвреживание и утилизация всех отходов;
- организация сбора и удаление вторичного сырья;
- сбор, удаление и обезвреживание специфических отходов (подлежат учету и отдельному обеззараживанию);
- удаление, обезвреживание и переработка не утилизируемых инертных промышленных отходов;
- уборка территорий от мусора, смета, снега.

Организация системы санитарной очистки надлежащим образом чрезвычайно актуальна вследствие гидравлической зависимости водных систем от состояния территории селитебной и промышленной зон, от состояния почвы.

Нормы накопления отходов принимаются в соответствии со степенью благоустройства (согласно СП 42.13330.2011) и с учетом сложившейся конкретной ситуации.

Проектными решениями Схемы территориального планирования муниципального образования Гулькевичский район предусмотрена следующая система сбора, обезвреживания, транспортировки и утилизации ТБО:

- выполнение централизованного сбора ТБО с селитебных и производственных территорий поселений;
- доставка ТБО к мусороперегрузочной станции (далее – МПС);
- транспортировка ТБО на специализированный полигон ТБО с последующей мусоросортировкой и последующей обработкой на мусоросортировочном комплексе (далее – МСК) производительностью 200 тыс. т/год на территории Новокубанского района.

Как показал опыт эксплуатации МПС, применение их позволяет:

- снизить расходы на транспортирование ТБО в места обезвреживания;
- уменьшить количество собирающих мусоровозов;
- извлечь утильные фракции из ТБО;
- установить контроль за составом поступающих ТБО;
- на полигонах для складирования ТБО исключить накопление собирающих мусоровозов, улучшить технологический процесс складирования ТБО.

С точки зрения охраны окружающей среды применение МПС уменьшает количество полигонов для складирования ТБО, снижает интенсивность движения по транспортным магистралям и т. д. Преимущества, которые дает применение МПС, зависят от решения ряда технических и организационных вопросов. В их числе выбор типа МПС и применяемого на ней оборудования, включая большегрузный мусоровозный транспорт, места расположения МПС, ее производительности и определения количества таких станций для территории.

Основным классификационным признаком применяемых МПС является их производительность. По производительности, т/сут, МПС подразделяются на три группы:

- малые (не более 50);
- средние (50... 150);
- крупные (свыше 150).

По исполнению МПС бывают одно- и двухуровневые. На одноуровневых МПС в качестве грузоподъемных механизмов используют ленточные, пластинчатые или скребковые питатели, грейферные ковши, скип-подъемники и т. д.

МПС в двух уровнях получили большее распространение. При строительстве МПС в двух уровнях используют рельеф местности. На верхнем уровне производят разгрузку в бункер собирающих мусоровозов, а на нижнем — загрузку ТБО в транспортные мусоровозы. Бункера при этом могут играть роль накопителя или для подачи отходов непосредственно в кузов транспортного мусоровоза. Вместимость бункера-накопителя должна обеспечивать запасы ТБО для бесперебойной работы МПС в случае неравномерной доставки отходов.

По способу загрузки ТБО МПС выполняют с уплотнением и без уплотнения отходов. МПС без уплотнения ТБО эффективны лишь при малой производительности. Большее распространение получили МПС со стационарными прессами для уплотнения ТБО в кузове транспортных мусоровозов. Благодаря уплотнению ТБО можно максимально использовать полезную грузоподъемность транспортных мусоровозов.

Наиболее простой из рассмотренных технологических систем двухэтапного вывоза ТБО является система, основанная на применении специализированного оборудования с эстакадной загрузкой сменных кузовов (контейнеров) мусоровозов. Комплект машин двухэтапной системы сбора и удаления отходов включает собирающие и транспортные мусоровозы. Собирающие мусоровозы оснащены контейнерами и механизмами сменного кузова различной конструкции. Механизм подъема собирающего мусоровоза, применяемого при одноуровневой системе, позволяет поднимать кузов на высоту до 2,5 м с последующим его опрокидыванием.

Описанная система сбора и удаления ТБО снижает себестоимость вывоза 1 куб.м. отходов до 25 %, уменьшает капвложения (за счет сокращения количества собирающих мусоровозов) до 30 %, сокращает численность обслуживающего персонала и позволяет экономить горюче-смазочные материалы до 35 %.

### **3.9 Перечень основных факторов риска возникновения чрезвычайных ситуаций природного и техногенного характера**

По территории района проходят транспортные магистрали Федерального значения - железная дорога (пропускная способность до 161 эшелона в сутки) и федеральная автодорога «Кавказ» (32 км по территории района), нефтепровод «Малгобек – Тихорецк» (32 км по территории района, пропускная способность 38 тыс. м<sup>3</sup> в сутки), газопровод высокого давления Александровск – Ленинградская (32 км, пропускная способность 31 тыс. м<sup>3</sup> в сутки), ЛЭП-330 кВ. Всего по территории района проходят около 1,5 тысяч километров линий электропередачи и около 700 километров газораспределительных сетей.

В границах муниципального образования Гулькевичский район находятся нефтеперекачивающая станция «Прогресс», 4 газораспределительные станции высокого давления, газохранилища общей ёмкостью более 5000 м<sup>3</sup> сжиженного газа. Через железнодорожные станции «Гирей», «Гулькевичи», «Отрадо-Кубанская» транзитом проходят грузы, допущенные к перевозке железнодорожным транспортом, в том числе пожаро-взрывоопасные, аварийно-химически опасные, ядовитые.

В районе имеется 1 химически опасный объект экономики, использующий в производстве аммиак, на данном объекте находится в общей сложности около 1,5 тонны аммиака. На территории района расположены 5 взрыво-пожаро опасных объектов экономики, 3 крупных хранилища нефтепродуктов, запасы нефтепродуктов на автозаправочных станциях и на предприятиях, склады предприятий агропромышленного комплекса с запасами аммиачной селитры.

На территории района имеются объекты, привлекательные для террористических проявлений и требующие постоянного внимания и контроля – места массового пребывания граждан: учреждения образования, объекты культуры, центральная районная больница, железнодорожных станции, рынки и др.

Постоянным источником угрозы чрезвычайных ситуаций природного характера является река Кубань, протяженность русла которой в границах Гулькевичского района составляет 165 км. При разливе реки Кубань под затопление попадает территория площадью до 150 квадратных километров.

В целях повышения готовности районного звена территориальной подсистемы единой государственной системы предупреждения и ликвидации чрезвычайных ситуаций (далее - РСЧС), проводятся мероприятия в соответствии с ежегодно разрабатываемым «Планом основных мероприятий муниципального образования Гулькевичский район в области гражданской обороны, предупреждения и ликвидации чрезвычайных ситуаций, обеспечения пожарной безопасности и безопасности людей на водных объектах» (далее – план).

В соответствии с планом организуется проведение комплексных и объектовых командно-штабных учений и тренировок, целевых и комплексных проверок готовности районного и объектовых звеньев РСЧС к действиям в чрезвычайных ситуациях, обучение руководящего состава и формирований районного и объектовых звеньев РСЧС. Совершенствуется система мониторинга, прогнозирования чрезвычайных ситуаций (далее – ЧС) и оповещения населения на основе внедрения новых технологий и аппаратных средств. Ведется плановое техническое переоснащение Единой дежурно-диспетчерской службы (далее – ЕДДС) района, ведется работа по совершенствованию взаимодействия аварийно-спасательных формирований территориальных служб постоянной готовности и нештатных аварийно-спасательных формирований объектов экономики.

Особое место в обеспечении безопасности населения муниципального образования Гулькевичский район отводится своевременному оповещению и информированию населения об угрозе или возникновении чрезвычайных ситуаций.

Работы ведутся по двум основным направлениям:

1) мероприятия по созданию автоматизированной системы оперативного контроля и мониторинга паводковой ситуации и созданию системы экстренного оповещения и информирования населения об угрозе возникновения чрезвычайной ситуации;

2) мероприятия по реконструкции краевой автоматизированной системы централизованного оповещения населения Краснодарского края (П-160).

Общая сумма финансирования на выполнение мероприятий составляет 8 млн. 848,8 тыс. рублей.

Создание системы экстренного оповещения и информирования населения об угрозе возникновения чрезвычайной ситуации предусмотрено в 2 городских и 6 сельских поселениях муниципального образования, в которых риски наводнений наиболее велики. В 16 населенных пунктах предусмотрено установить 26 блоков приема речевой информации, 104 громкоговорителя способных подавать звучание сирен и транслировать речевую информацию в радиусе до 500 метров.

В настоящее время работы по созданию системы экстренного оповещения и информирования населения об угрозе возникновения чрезвычайной ситуации завершены в 8 поселениях (Красносельское, Гирей, Скобелевское, Венцы-Заря, Отрадо-Ольгинское, Пушкинское, Соколовское, Кубань).

Система экстренного оповещения и информирования населения об угрозе возникновения чрезвычайной ситуации позволяет проводить оповещение населения оперативным дежурным центра управления в кризисных ситуациях ГУ МЧС России по Краснодарскому краю, оперативным дежурным МКУ «ЕДДС», а также дежурным ДДС поселения.

На сегодняшний день также проведены мероприятия по реконструкции краевой автоматизированной системы централизованного оповещения путем замены аппаратуры П-160 на аппаратуру нового поколения П-166м с одновременной установкой дополнительных сирен для передачи сигналов оповещения по гражданской обороне, а также оповещения населения о чрезвычайных ситуациях. Установлена оконечная аппаратура П-166М; 50 сирен с БУС; 34 БУС и 2 БПРС.

В целях защиты населения и снижения угрозы при авариях на химически опасных объектах продолжается работа по уменьшению количества химически опасных объектов.

Взрыво-пожароопасные объекты, на которых хранятся и реализуются нефтепродукты, в том числе АЗС и склады ГСМ предприятий, находящиеся на территории района периодически подвергаются совместным проверкам с участием работников прокуратуры Гулькевичского

района, отдела УФСБ, Росгостехнадзора и отдела по делам ГО и ЧС администрации муниципального образования Гулькевичский район.

В настоящее время на данных предприятиях оформлены соответствующие лицензии и разработаны паспорта безопасности и планы ликвидации аварийных разливов нефтепродуктов. Все опасные производственные объекты в соответствии с Федеральным законом «О промышленной безопасности опасных производственных объектов» зарегистрированы в реестре и застрахованы.

В целях повышения оперативности реагирования и готовности к спасению людей и ликвидации ЧС природного и техногенного характера ведется совершенствование материальной базы и оснащенности муниципального казённого учреждения «Аварийно-спасательный отряд муниципального образования Гулькевичский район», повышение квалификации спасателей.

По заказу администрации муниципального образования Гулькевичский район разработаны и согласованы с Главным управлением МЧС России по Краснодарскому краю «Паспорт безопасности территории муниципального образования Гулькевичский район» и «План по предупреждению и ликвидации разливов нефти и нефтепродуктов муниципального звена территориальной подсистемы РСЧС Краснодарского края муниципального образования Гулькевичский район».

Создан и периодически обновляется районный страховой фонд документации потенциально-опасных объектов и объектов жизнеобеспечения.

Продолжается работа по созданию, пополнению резервов материальных ресурсов района и объектов экономики и формированию финансового резерва для использования их в случаях чрезвычайных ситуаций. Созданы дополнительные объектовые резервы инертных материалов для ликвидации ЧС связанных с наводнениями и подтоплениями.

В целях профилактики ЧС, связанных с террористическими проявлениями в муниципальном образовании Гулькевичский район ведется работа по паспортизации и повышению антитеррористической защищенности объектов, привлекательных для террористических проявлений: установка систем видеонаблюдения, установка охранных систем и систем автоматического оповещения, прямых линий связи с ЕДДС, полицией, пожарной охраной. Ведется пропаганда и внедрение гражданских технологий противодействия терроризму.

В целях обеспечения эффективности работы по решению задач по обеспечению общественной безопасности и защиты населения от проявлений терроризма администрацией муниципального образования Гулькевичский район осуществляется постоянное взаимодействие и обмен информацией о складывающейся обстановке с Отделом МВД России по Гулькевичскому району, отделом УФСБ РФ по Краснодарскому краю в г. Кропоткине, прокуратурой Гулькевичского района. Завершена работа по разработке паспортов антитеррористической защищенности образовательных детских дошкольных учреждений, учреждений культуры. Во всех школах района, ЦРТДиЮ (внешкольный центр), Зооветеринарном техникуме «Венцы-Заря» и 22-х детских садах установлены «тревожные кнопки» охранной системы «Феникс» с выходом на пульт оперативного дежурного ЕДДС. В ходе проведения комплексных учений и командно-штабных тренировок по вопросам предупреждения и ликвидации последствий чрезвычайных ситуаций проводятся объектовые учения по отработке совместных действий служб постоянной готовности при угрозе и совершении террористического акта на объектах с массовым пребыванием граждан: торговые объекты (рынки), школы, объекты культуры и здравоохранения.

В целях прогнозирования, предупреждения возникновения и уменьшения ущерба от чрезвычайных ситуаций, связанных с наводнениями и подтоплениями, ведется постоянный мониторинг паводковой обстановки на реке Кубань.

В целях обеспечения безопасности людей на водных объектах при подготовке к летнему сезону, администрацией района организуется обследование совместно с Роспотребнадзором на пригодность открытых водоемов к купанию. Согласно утвержденного графика совместно с

сотрудниками Кропоткинского участка ГИМС МЧС России по Краснодарскому краю и Отдела МВД России по Гулькевичскому району в течение летнего сезона проводятся рейдовые мероприятия и проверки водных объектов на территории района. Ежеквартально корректируется состав сил и средств, привлекаемых для поиска и спасения людей на водных объектах в границах района.

В целях защиты населения и территорий от неблагоприятного воздействия вод реки Кубань в паводкоопасный период ОАО «Кубаньводпроект» была разработана проектно-сметная документация проекта «Расчистка русла реки Кубань от поваленных деревьев и других древесных остатков в районе хутора Духовской и села Новомихайловское, на территории Гулькевичского района», ООО «ПКФ Дорожно-транспортная компания» (г.Армавир) проведены работы по расчистке русла реки Кубань.

По обеспечению пожарной безопасности на территории Гулькевичского района несут боевое дежурство 2 пожарных части 7 отряда федеральной пожарной службы МЧС России - №, № 116, 158 и 2 пожарные части ГКУ КК «Управление по обеспечению пожарной безопасности, предупреждению и ликвидации чрезвычайных ситуаций и гражданской обороне» - №, № 6, 27, общей численностью 106 пожарных и 11 единиц техники. В поселениях района и на объектах экономики созданы 50 добровольных пожарных дружин и 5 добровольных пожарных команд общей численностью личного состава 430 чел.

Основными направлениями деятельности в области обеспечения пожарной безопасности являются:

- создание новой пожарной части от ГКУ КК «Управление по обеспечению пожарной безопасности, предупреждению и ликвидации чрезвычайных ситуаций и гражданской обороне» в с.Николенском для обслуживания территорий Николенского, Пушкинского и Скобелевского сельских поселений, расположенных за пределами нормативного радиуса действия существующих пожарных частей;

- проведение работ по поддержанию в готовности к использованию действующих и строительству новых источников и систем противопожарного водоснабжения;

- утверждение и реализация муниципальных комплексных программ по обеспечению противопожарной безопасности образовательных учреждений, учреждений здравоохранения и культуры;

- осуществление мероприятий по обеспечению выполнения требований законодательства в области пожарной безопасности образовательных учреждений, учреждений здравоохранения и культуры.

Для проведения мероприятий по гражданской обороне (далее – ГО) в районе созданы нештатные аварийно-спасательные формирования и районные службы ГО. Категорированных объектов в районе нет.

На территории района расположено 1 защитное сооружение ГО отвечающее нормам ИТМ ГО – ОАО «Агропромснаб», а также предполагается укрытие личного состава спасательных формирований и населения в приспособляемых под противорадиационные укрытия (далее – ПРУ) заглубленных и подвальных помещениях. В целях поддержания готовности к действиям по предназначению формирования служб ГО привлекаются к проведению командно-штабных учений и тренировок, проводимых как по планам основных мероприятий Краснодарского края, так и по планам основных мероприятий муниципального образования Гулькевичский район. В ходе проводимых комплексных и целевых проверок определяется степень готовности служб ГО и объектов экономики к действиям в условиях военного времени.

Основными направлениями деятельности в области ГО являются:

- поддержание в готовности к действиям по предназначению формирований спасательных служб ГО;

- освежение и пополнение запасов средств индивидуальной защиты (далее – СИЗ) населения и формирований служб ГО;



- совершенствование и поддержание в готовности к действиям по предназначению системы оповещения руководящего состава служб ГО и населения;
- обучение руководящего состава и формирований служб ГО и населения по вопросам гражданской обороны;
- приобретение объектами экономики автономных источников энергоснабжения и обеспечение их необходимым количеством топлива;
- проведение мероприятий по повышению устойчивости функционирования экономики района в военное время.

#### 4 ТЕХНИКО-ЭКОНОМИЧЕСКИЕ ПОКАЗАТЕЛИ

| № п/п     | Показатели   | Единица измерения  | Современное состояние на 2015 г. | Расчетный срок на 2031 г. |
|-----------|--|--|----------------------------------|---------------------------|
| <b>I</b>  | <b>ТЕРРИТОРИЯ</b>  | тыс. га  | 139,447                          | 139,447                   |
| 1.1       | Земли населенных пунктов   | тыс. га  | 12,040                           | 12,040                    |
| 1.2       | земли сельскохозяйственного назначения   | тыс. га  | 118,356                          | 118,356                   |
| 1.3       | земли промышленности, энергетики, транспорта, связи, радиовещания, телевидения, информатики, земли для обеспечения космической деятельности, земли обороны, безопасности и земли иного специального назначения | тыс. га  | 2,322                            | 2,322                     |
| 1.4       | земли особо охраняемых территорий и объектов   | тыс. га  | 0,09                             | 0,09                      |
| 1.5       | земли лесного фонда  | тыс. га  | 4,811                            | 4,811                     |
| 1.6       | земли водного фонда  | тыс. га  | 1,687                            | 1,687                     |
| 1.7       | земли запаса   | тыс. га  | 0,141                            | 0,141                     |
| <b>II</b> | <b>НАСЕЛЕНИЕ</b>   |  |                                  |                           |
| 2.1       | Всего  | тыс. чел.  | 99,52                            | 99,1                      |
|           | в том числе  |  |                                  |                           |
|           | - численность сельского населения  | тыс. чел.  | 46,60                            | 46,1                      |
|           |  | % от общей численности населения                           | 46,8                             | 46,5                      |
|           | - численность городского населения   | тыс. чел.  | 52,92                            | 52,96                     |
|           |  | % от общей численности населения                           | 53,2                             | 53,4                      |
| 2.2       | <i>Возрастная структура населения:</i>   |  |                                  |                           |
|           | - младше трудоспособного возраста  | тыс. чел.  | 23,1                             | 22,8                      |
|           |  | % от общей численности населения                           | 23,2                             | 23,0                      |
|           | - трудоспособного возраста   | тыс. чел.  | 67,8                             | 67,9                      |
|           |  | % от общей численности населения                           | 68,1                             | 68,5                      |
|           | - старше трудоспособного возраста  | тыс. чел.  | 8,6                              | 8,4                       |
|           |  | % от общей численности населения                           | 8,6                              | 8,5                       |
| 2.4       | Численность занятого населения   | тыс. чел.  | 39,4                             | 40,4                      |
|           |  | % от общей численности населения в трудоспособном возрасте | 39,6                             | 40,8                      |
| 2.5       | Численность безработных, зарегистрированных в службах занятости  | тыс. чел.  | 1,5                              | 0,5                       |
|           |  | % от общей численности населения в                         | 1,5                              | 0,5                       |

| № п/п      | Показатели   | Единица измерения               | Современное состояние на 2015 г. | Расчетный срок на 2031 г. |
|------------|--|---------------------------------|----------------------------------|---------------------------|
|            |  | трудоспособном возрасте         |                                  |                           |
| 2.6        | Число поселений  |                                 |                                  |                           |
|            | Всего  | единиц                          | 15                               | 15                        |
|            | - городских поселений  | единиц                          | 3                                | 3                         |
|            | - сельских поселений   | единиц                          | 12                               | 12                        |
| <b>III</b> | <b>ЭКОНОМИЧЕСКИЙ ПОТЕНЦИАЛ</b>   |                                 |                                  |                           |
|            | Объем продукции сельского хозяйства всех категорий хозяйств  | млн. руб.                       | 4160,7                           | -                         |
|            | Объем отгруженных товаров собственного производства, выполненных работ и услуг собственными силами | млн. руб.                       | 3564,9                           | -                         |
| <b>IV</b>  | <b>ЖИЛИЩНЫЙ ФОНД</b>   |                                 |                                  |                           |
| 4.1        | Всего  | тыс. кв.м. общей площади        | 2135,8                           | 2754                      |
| 4.2        | Обеспеченность населения общей площадью  | кв.м./чел                       | 21,3                             | 29,0                      |
| 4.3        | <i>Обеспеченность жилищного фонда инженерной инфраструктурой:</i>                                  |                                 |                                  |                           |
|            | Электроснабжением  | %                               | 100                              | 100                       |
|            | Газоснабжением   | %                               | 85                               | 99                        |
|            | Связью   | %                               | 100                              | 100                       |
| <b>V</b>   | <b>ОБЪЕКТЫ СОЦИАЛЬНОГО И КУЛЬТУРНО-БЫТОВОГО ОБСЛУЖИВАНИЯ</b>                                       |                                 |                                  |                           |
| <b>5.1</b> | <b>Объекты учебно-образовательного назначения</b>  |                                 |                                  |                           |
|            | Общеобразовательная школа  | объект [мест]                   | 25 (13839)                       | 29(15539)                 |
|            | Дошкольное учреждение  | объект [мест]                   | 32 (3900)                        | 38(6270)                  |
|            | Учреждения высшего профессионального образования   | объект                          | 1                                | 1                         |
|            | Учреждения среднего (начального) специального образования  | объект                          | 3                                | 3                         |
|            | Учреждение дополнительного образования   | объект                          | 8                                | 9                         |
| <b>5.2</b> | <b>Объекты здравоохранения</b>   |                                 |                                  |                           |
|            | Центральная районная больница  | объект [коек/посещений в смену] | 1 (688/575)                      | 1 (688/575)               |
|            | Участковая больница  | объект [посещений в смену]      | 6 (870)                          | 7 (975)                   |
|            | Амбулатория  | объект [посещений в смену]      | 8 (450)                          | 8 (440)                   |
|            | ФАП  | объект                          | 20                               | 21                        |
|            | Стационарное отделение   | объект [коек]                   | -                                | 10 (585)                  |
|            | Общая поликлиника  | объект [посещений в смену]      | 1 (250)                          | 1 (250)                   |
|            | Межрайонный профилакторий  | объект                          | -                                | 1                         |
|            | Стоматология   | объект [посещений в смену]      | 1 (250)                          | 2 (730)                   |
|            | Туберкулезное отделение  | объект                          | 1                                | 1                         |
| <b>5.3</b> | <b>Оздоровительные учреждения, учреждения отдыха и туризма</b>                                     | <b>объект</b>                   | <b>4</b>                         | <b>7</b>                  |
| <b>5.4</b> | <b>Объекты культурно-досугового</b>  |                                 |                                  |                           |

| № п/п      | Показатели  | Единица измерения   | Современное состояние на 2015 г. | Расчетный срок на 2031 г. |
|------------|---|---------------------|----------------------------------|---------------------------|
|            | <b>назначения</b>   |                     |                                  |                           |
|            | Дом культуры, клуб  | объект [мест]       | 37 (14968)                       | 50 (19318)                |
|            | Библиотека  | объект [тыс. экз.]  | 37 (780,8)                       | 44 (819,3)                |
|            | Музей   | объект              | 1                                | 2                         |
|            | Выставочный комплекс  | объект              | -                                | 1                         |
|            | Танцевальный зал  | объект [мест]       | -                                | 1 (230)                   |
|            | Театр   | объект [мест]       | -                                | 1 (300)                   |
| <b>5.5</b> | <b>Спортивные и физкультурно-оздоровительные учреждения</b>                       |                     |                                  |                           |
|            | Спортивные залы   | объект [ЕПС]        | 52 (1125)                        | 52                        |
|            | Легкоатлетический манеж   | объект [ЕПС]        | 2 (37)                           | 2                         |
|            | Стадион   | объект [ЕПС]        | 1 (91)                           | 1                         |
|            | Ледовый дворец  | объект [ЕПС]        | -                                | 1                         |
|            | Спортивный комплекс   | объект [ЕПС]        | 2 (208)                          | 10(-)                     |
|            | Плоскостные спортивные учреждения (площадки и поля)                               | объект [ЕПС]        | 110 (-)                          | 111                       |
|            | Плавательный бассейн  | объект              | 2                                | 3                         |
|            | Стрелковый тир  | объект [ЕПС]        | 12 (38)                          | 6                         |
| <b>5.3</b> | <b>Учреждения социального обеспечения</b>   | <b>объект</b>       | <b>9</b>                         | <b>9</b>                  |
| <b>VI</b>  | <b>ТРАНСПОРТНАЯ ИНФРАСТРУКТУРА</b>  |                     |                                  |                           |
| 6.1        | Протяженность железнодорожной сети  | км                  | 76                               | 76                        |
|            | Федерального значения   | км                  | -                                | -                         |
|            | Краевого значения   | км                  | 76                               | 76                        |
| 6.2        | Протяженность автомобильных дорог всего   | км                  | 990,246                          | 1054,846                  |
|            | Федерального значения   | км                  | 33,875                           | 33,875                    |
|            | Краевого значения   | км                  | 239,468                          | 239,468                   |
|            | Местного значения муниципального района   | км                  | 74,733                           | 139,333                   |
| 6.3        | Из общего количества дорог, дороги с твердым покрытием                            | км/%                | 333,63 / 34                      | 632,91 / 60               |
| 6.4        | Плотность транспортной сети   |                     |                                  |                           |
|            | железнодорожной   | км/100 кв.км        | 0,5                              | 0,5                       |
|            | автомобильной   | км/100 кв.км        | 9,9                              |                           |
| 6.5        | Протяженность судоходных речных путей с гарантированными глубинами                | км                  | 92                               | 92                        |
| 6.6        | Протяженность трубопроводного транспорта  | км                  | -                                | -                         |
| 6.7        | Аэропорты:  |                     |                                  |                           |
|            | международного значения   | единиц              | -                                | -                         |
|            | федерального значения   | -                   | -                                | -                         |
|            | краевого значения   | -                   | -                                | -                         |
| 6.8        | Обеспеченность населения индивидуальными легковыми автомобилями (на 1000 жителей) | автомобилей         | 300                              | 350                       |
| <b>VII</b> | <b>ИНЖЕНЕРНАЯ ИНФРАСТРУКТУРА</b>  |                     |                                  |                           |
|            | <b>Электроснабжение</b>   |                     |                                  |                           |
| 7.1        | Потребность в электроэнергии  | млн. кВт. ч. /в год | 43,97                            | 57,43                     |

| № п/п       | Показатели   | Единица измерения        | Современное состояние на 2015 г. | Расчетный срок на 2031 г. |
|-------------|--|--------------------------|----------------------------------|---------------------------|
|             | Всего  |                          |                                  |                           |
| 7.2         | Потребление электроэнергии на 1 чел. в год                   | кВт. ч.                  | 950                              | 1150                      |
| 7.3         | Источники покрытия электрических нагрузок всего              | МВт                      | -                                | -                         |
|             | - ТЭС  | МВт                      | -                                | -                         |
|             | - ГЭС  | МВт                      | -                                | -                         |
|             | - АЭС  | МВт                      | -                                | -                         |
|             | - ПГЭС   | МВт                      | -                                | 480                       |
|             | - ДЭС  | МВт                      | -                                | -                         |
|             | - ПС   | МВт                      | 17                               | 19                        |
| 7.4         | Протяженность сетей всего                                    | км                       | 1870                             | 1870,5                    |
| 7.6         | <i>в том числе</i>   |                          |                                  |                           |
|             | линий электропередач среднего напряжения (35 кВ)             | км                       | 239,2                            | 239,2                     |
|             | Линий электропередач высокого напряжения (110-1000 кВ)       | км                       | 168,5                            | 169,0                     |
|             | <b>Газоснабжение</b>   |                          |                                  |                           |
| 7.13        | Удельный вес газа в топливном балансе                        | %                        | 85                               | 99                        |
| 7.14        | Потребление газа всего                                       | млн. м <sup>3</sup> /год | 69,6                             | 108,1                     |
|             | <i>в том числе</i>   |                          |                                  |                           |
|             | - на коммунально-бытовые нужды                               | млн. м <sup>3</sup> /год | 69,6                             | 108,1                     |
| 7.15        | Количество источников подачи газа                            | штук                     | 4                                | 4                         |
| 7.16        | Мощность источников подачи газа                              | млн. м <sup>3</sup> /год | -                                | -                         |
| 7.17        | Протяженность сетей всего                                    | км                       | 1045,12                          | 1146,1                    |
|             | <i>в том числе</i>   |                          |                                  |                           |
|             | магистральный высокого давления                              | км                       | 65,2                             | 96,0                      |
|             | высокого давления  | км                       | 204,3                            | 274,48                    |
|             | <b>Связь и информатизация</b>                                |                          |                                  |                           |
| 7.18        | Охват населения телевизионным вещанием                       | % от населения           | 100                              | 100                       |
| 7.19        | Обеспеченность населения телефонной сетью общего пользования | номеров/1000чел.         | 350                              | 400                       |
|             | <b>Санитарная очистка территории</b>                         |                          |                                  |                           |
| 7.20        | Усовершенствованные свалки (полигоны)                        | единиц/га                | -                                | -                         |
| 7.21        | Общая площадь свалок   | единиц/га                | 8/7,2                            | -                         |
| 7.22        | Мусороперегрузочные станции (МПС)                            | единиц/тыс. тонн         | -                                | 1/45                      |
|             | <b>Иные виды инженерного оборудования территории</b>         |                          |                                  |                           |
| 7.22        | Скотомогильники  | единиц                   | 4                                | 1                         |
| <b>VIII</b> | <b>РИТУАЛЬНОЕ ОБСЛУЖИВАНИЕ НАСЕЛЕНИЯ</b>                     |                          |                                  |                           |
| 8.1         | Общее количество кладбищ                                     | единиц/га                | 82/75,68                         | 82/75,68                  |

