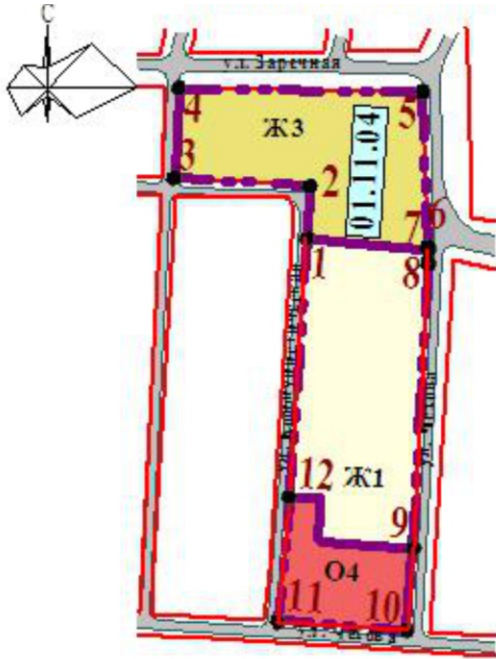





# РАЗБИВОЧНЫЙ ЧЕРТЕЖ КРАСНЫХ ЛИНИЙ

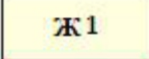

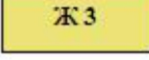


## УСЛОВНЫЕ ОБОЗНАЧЕНИЯ

### ГРАНИЦЫ

-  Красная линия (проектируемая)
-  Поворотная точка
-  Граница территориальной зоны

### ТЕРРИТОРИАЛЬНЫЕ ЗОНЫ

-  Ж1 Зона застройки индивидуальными жилыми домами
-  О4 Общественно-деловая зона специального вида
-  Ж3 Зона застройки среднетажными жилыми домами (проектируемая территория)

### ОБЪЕКТЫ ТРАНСПОРТНОЙ ИНФРАСТРУКТУРЫ

-  Улично-дорожная сеть

## КООРДИНАТЫ ПОВОРОТНЫХ ТОЧЕК КРАСНЫХ ЛИНИЙ

№ точек	Дирекционные углы	Длины линий м	Координата X	Координата Y
1			513266,035	2275781,848
2	2°48'45"	34,48	513300,476	2275783,540
3	273°24'10"	89,55	513305,791	2275694,152
4	3°01'42"	59,60	513365,312	2275697,301
5	90°42'02"	161,18	513363,341	2275858,473
6	178°03'47"	104,85	513258,547	2275862,017
7	178°50'08"	2,21	513256,333	2275862,062
8	178°50'01"	9,19	513247,149	2275862,249
9	183°06'40"	186,24	513061,181	2275852,141
10	184°20'52"	54,09	513007,242	2275848,040
11	273°49'34"	85,46	513012,945	2275762,766
12	5°06'03"	82,56	513095,175	2275770,106
1	3°55'53"	171,26	513266,035	2275781,848

Примечание: красные линии нанесены в координатах, координаты поворотных точек вычислены картометрическим путем. Система высот Балтийская. Система координат МСК-23.

						26-07-2019		
						Внесение изменений в документацию по планировке территории (проекта планировки территории и проекта межевания территории) части планировочного квартала 01:11:04, расположенного в границах улиц Заречная, Чехова, Коммунистическая в г. Гюлькевичи Гюлькевичского района Краснодарского края		
Изм.	Кол.чч.	Лист	№ Док	Подпись	Дата	Масштаб	Лист	Листов
ГИП		Васильев			07.2019	1 : 5000	2	3
ГАП		Выскуп			07.2019			
Разработал		Васильев			07.2019	Проект планировки территории		Индивидуальный Предприниматель Балацкая Зарина Салимовна (ИНН 231305106505 ОГРНИП 319237500238736)
						Разбивочный чертеж красных линий		
Н. контроль		Выскуп			07.2019			