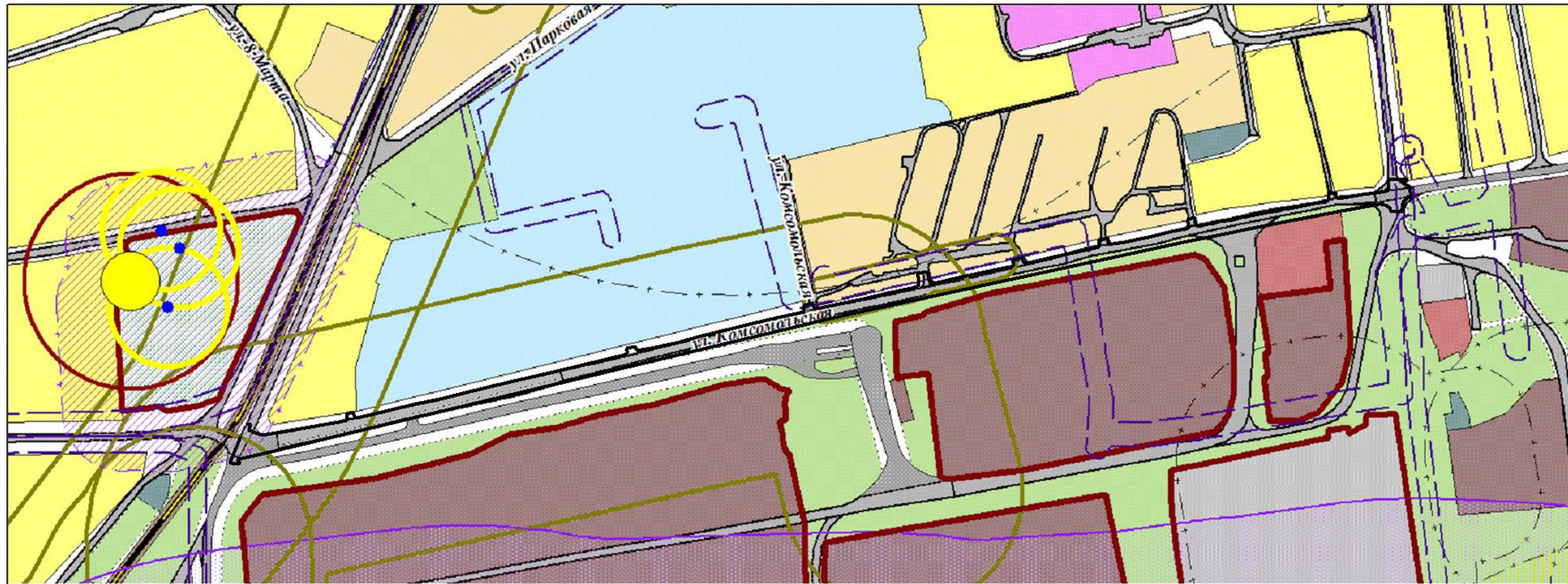
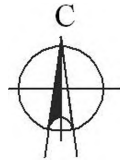
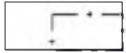





Схема границ зон с особыми условиями использования территории для строительства автомобильной дороги с тротуаром по адресу: ул.Комсомольская пос.Гирей Гулькевичский район Краснодарский край



**УСЛОВНЫЕ ОБОЗНАЧЕНИЯ**

**ЗОНЫ С ОСОБЫМИ УСЛОВИЯМИ ИСПОЛЬЗОВАНИЯ ТЕРРИТОРИИ**




-  СЗЗ объектов производственной инфраструктуры
-  ОЗ электрических сетей
-  СЗЗ объектов транспортной инфраструктуры
-  Граница формируемого земельного участка для строительства автомобильной дороги с тротуаром Место допустимого размещения объекта.

**ТРАНСПОРТНАЯ ИНФРАСТРУКТУРА**

**ФЕДЕРАЛЬНОГО ЗНАЧЕНИЯ  
ЖЕЛЕЗНОДОРОЖНОГО ТРАНСПОРТА  
действующий**

-  Железная дорога прочая электрифицированная

**РЕГИОНАЛЬНОГО ЗНАЧЕНИЯ  
АВТОМОБИЛЬНОГО ТРАНСПОРТА  
действующий**

-  Дорога обычного типа регионального значения
-  Автомобильные дороги
-  Улично-дорожные сети

Согласовано

№ подл. Подп. и дата

Взам. инв. №

						Шпфр 19-04-135-ю			
						Документация по планировке территории, проект планировки территории и проект межевания территории по объекту: "Автомобильная дорога с тротуаром по ул. Комсомольская пос. Гирей Гулькевичский район Краснодарский край заказчик: Администрация Гирейского городского поселения			
<i>Изм.</i>	<i>Кол-во</i>	<i>Лист</i>	<i>Всего</i>	<i>Подп.</i>	<i>Дата</i>		<i>Стадия</i>	<i>Лист</i>	<i>Листов</i>
							ПП	4	7
ГШП		Агпбаплова			2019		МКУ "УКС" муниципального образования Гулькевичский район		
Инженер		Кальницкая			2019				
						Схема границ зон с особыми условиями использования территории для строительства автомобильной дороги с тротуаром по ул. Комсомольская пос. Гирей Гулькевичский район Краснодарский край			